



Version web

Ville de Montjean

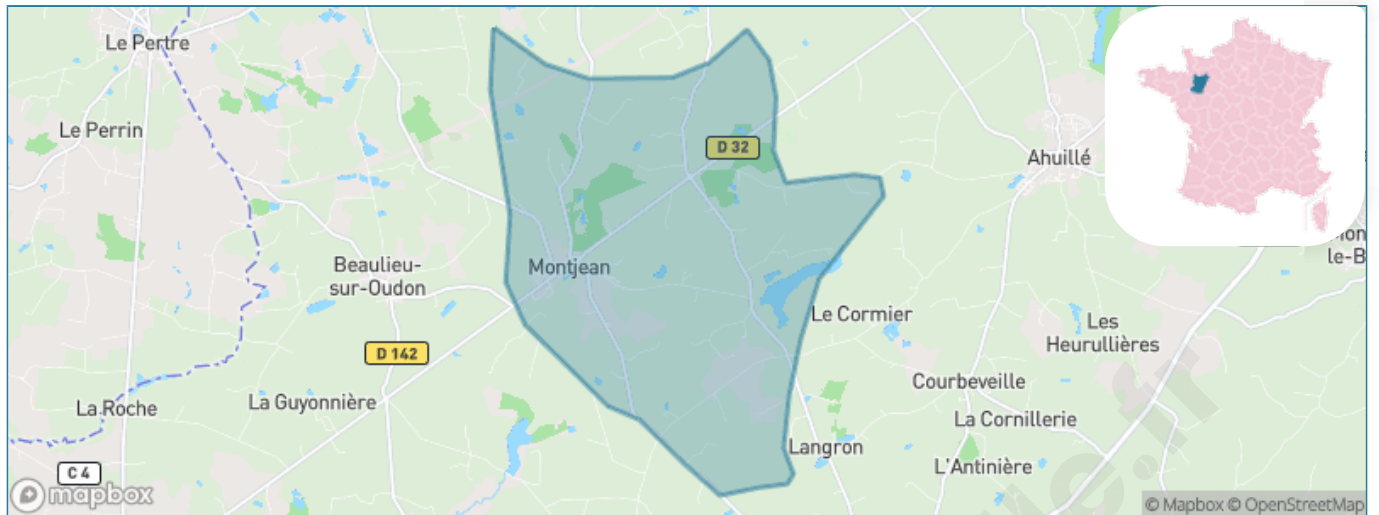
Présenté par

BIEN dans
ma **VILLE** 

Sommaire

Situation géographique	3
Statistiques sur la population	4
Evolution du nombre d'habitants	4
Tranche d'âge	5
0-14 ans	5
15-29 ans	5
30-44 ans	5
45-59 ans	5
60-74 ans	5
75-89 ans	5
90 ans et +	5
Activité professionnelle	5
Agriculteurs	5
Artisans, Commerçants	5
Cadres et sup.	5
Professions intermédiaires	5
Employé	5
Ouvrier	5
Retraité	5
Autres	5
Niveau de diplôme	6
Sans diplôme ou CEP	6
Brevet, BEPC, DNB	6
CAP-BEP ou équivalent	6
BAC ou équivalent	6
BAC+2	6
BAC+3 ou +4	6
BAC+5 ou plus	6
Composition des ménages	6
Couple sans enfant	6
Couple avec enfant(s)	6
Famille monoparentale	6
Colocation / Autre	6
Personnes seules	6
Profils électoraux	7
Premier tour	7
Sécurité	8
Evolution du nombre d'infractions	8
Pour comparer	9
Services à la population	10
Commerce	10
Éducation	10
Villes autour de Montjean	12

Situation géographique



i Informations clés

- **Région** : Pays de la Loire
- **Département** : Mayenne
- **Code postal** : 53320
- **Superficie** : 19 km²



Statistiques sur la population



Nombre d'habitants

1 020



Age moyen

37 ans



Pop active

51.9%



Taux chômage

4.5%



Pop densité

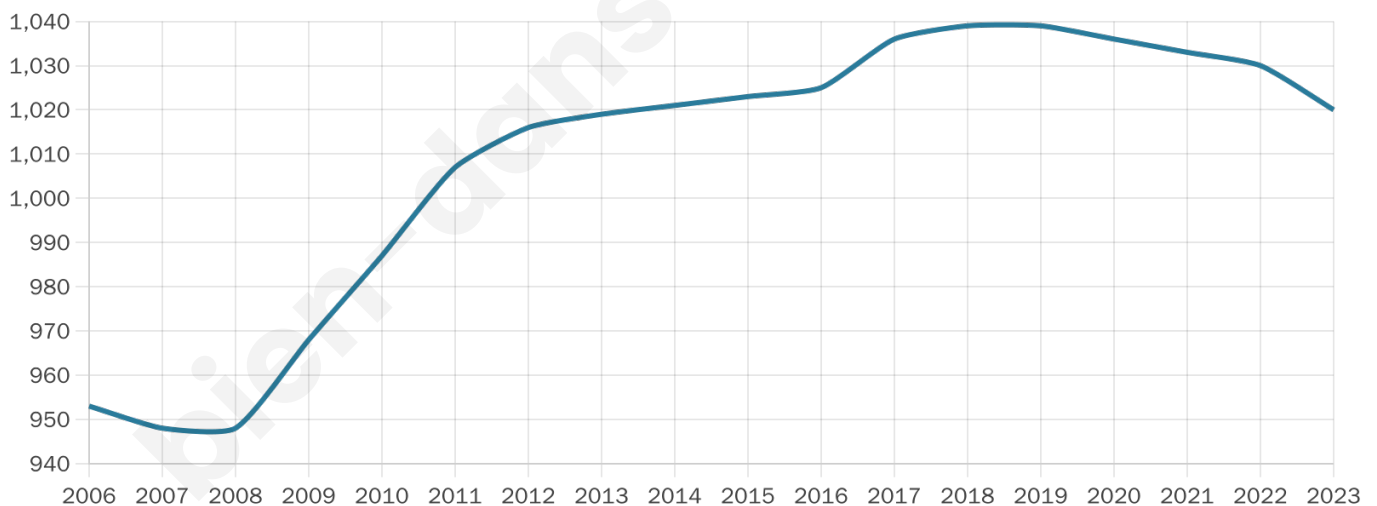
54 h/km²



Revenu moyen

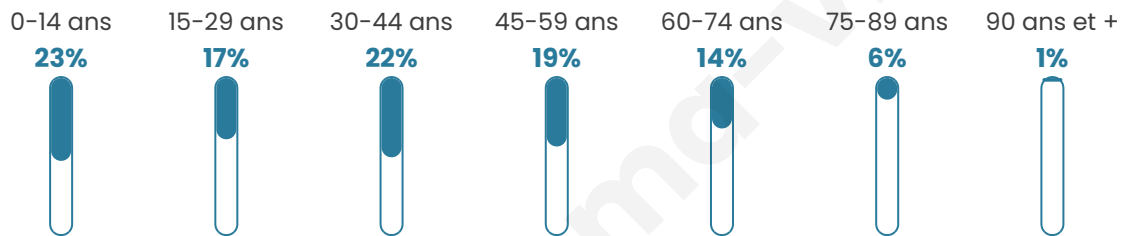
22 110 €/an

Evolution du nombre d'habitants

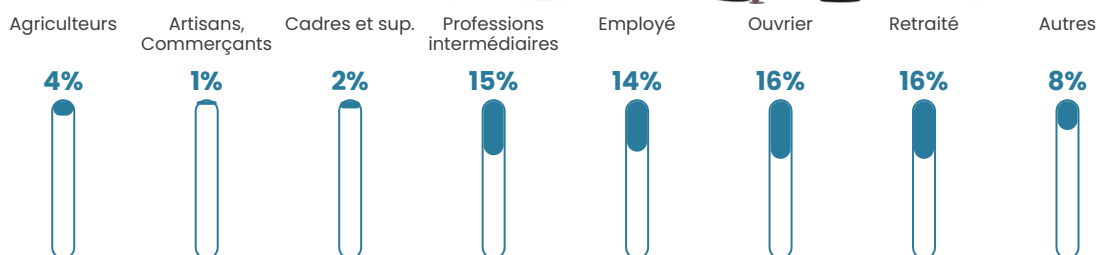


Sources : Institut national de la statistique et des études économiques (insee) selon Les dernières parutions officielles de 2024 portant sur les années 2020, 2021 et 2022.


Tranche d'âge




Activité professionnelle



Niveau de diplôme



Composition des ménages



Profils électoraux



Premier tour

	Emmanuel MACRON	40.28 %
	Marine LE PEN	23.67 %
	Jean-Luc MÉLENCHON	13.60 %
	Valérie PÉCRESSÉ	5.48 %
	Nicolas DUPONT-AIGNAN	3.53 %
	Jean LASSALLE	3.36 %
	Yannick JADOT	3.36 %
	Éric ZEMMOUR	2.83 %
	Fabien ROUSSEL	1.59 %
	Anne HIDALGO	1.41 %
	Philippe POUTOU	0.53 %
	Nathalie ARTHAUD	0.35 %

738 inscrits

Participation : 77.91%
Votes blancs : 0.87%
Votes nuls : 0.70%

Second tour

	Emmanuel MACRON	61,5 %
	Marine LE PEN	38,5 %

740 inscrits

Participation : 82.03%
Votes blancs : 5.11%
Votes nuls : 2.47%

Sécurité



Agressions physiques / sexuelles

0



Cambriolages

0



Vols / dégradations

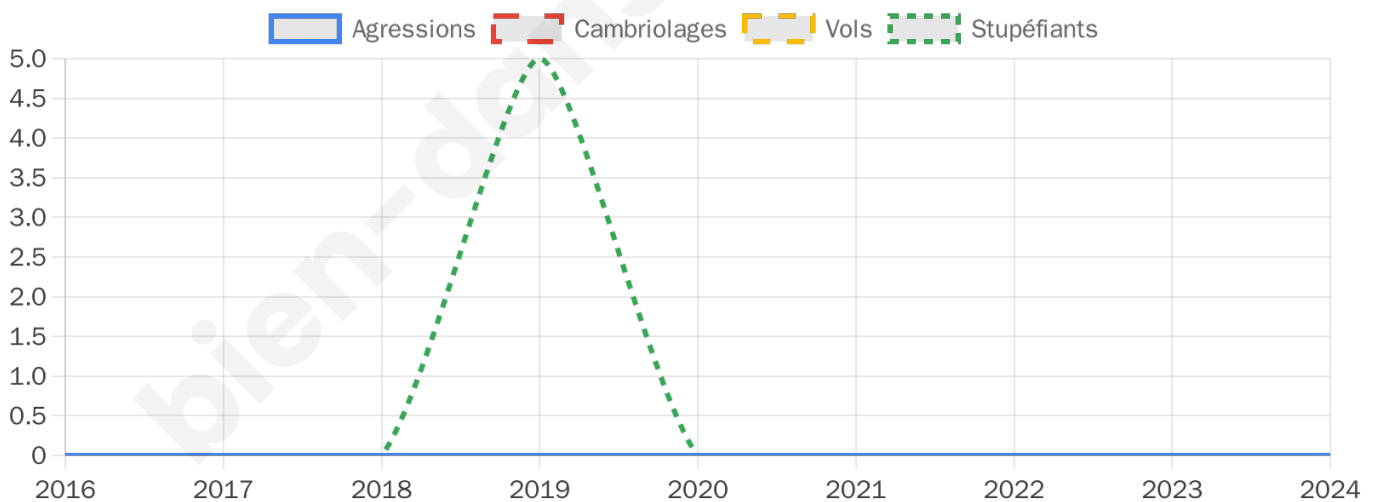
0



Stupéfiants

0

Evolution du nombre d'infractions



Pour comparer

(en proportion du nombre d'habitants)



Sources : Bases statistiques communale, départementale et régionale de la délinquance enregistrée par la police et la gendarmerie nationales selon les dernières parutions officielles de 2025 portant sur l'année 2024 ([data.gouv](https://data.gouv.fr)).

Agressions physiques / sexuelles : Violences sexuelles, coups et blessures volontaires intrafamiliaux, coups et blessures volontaires, autres coups, blessures volontaires et vols violents sans arme.

Cambriolages : Cambriolages de logements.

Vols : Vols avec armes, vols d'accessoires sur véhicules, vols dans les véhicules, vols de véhicules, vols sans violence contre des personnes, destructions, dégradations volontaires et escroqueries.

Stupéfiants : Trafic de stupéfiants dont (AFD) et usage de stupéfiants.

Services à la population



Commerce

Hypermarché	X Saint-Berthevin 13km
Supermarché	X Loiron-Ruillé 6km
Superette	1
Boulangerie	X Loiron-Ruillé 5km
Boucherie	X Loiron-Ruillé 5km
Restaurant	1
Garage	1
Station-service	X Loiron-Ruillé 5km
Banque	4
La poste	X Le Pertre 6km
Coiffeur	1
Tabac	X Montigné-le-Brillant 11km
Bars / discothèque	X Loiron-Ruillé 5km
Bibliothèque	X Le Pertre 6km
Cinéma	X Argentré-du-Plessis 14km
Vétérinaire	X Le Pertre 6km



Santé

Pharmacie	X Le Pertre 6km
Hôpital	X Laval 14km
Laboratoire d'analyses médicales	X Saint-Berthevin 13km
Etablissement pour handicapé	X Port-Brillet 11km
EHPA	X Le Pertre 6km
Médecin	X Le Pertre 6km
Dentiste	X Loiron-Ruillé 5km
Chirurgien	X Laval 14km
Dermatologue	X Laval 16km
Anesthésiste	X La Baconnière 19km
Gastro-entérologue	X Laval 14km
Gynécologue	X Laval 14km
Cancérologue	X Laval 14km
Neurologue	X Saint-Berthevin 13km
Ophthalmologue	X Laval 14km
ORL	X L'Huisserie 15km
Cardiologue	X Laval 14km
Pédiatre	X Laval 14km
Pneumologue	X Laval 14km
Psychologue	X Laval 16km
Radiologue	X Laval 14km
Rhumatologue	X Laval 14km
Sage-femme	X Le Pertre 5km



Éducation

Crèche	1
Ecole maternelle Public	X La Brûlatte 8km
Ecole maternelle Privé	X Vitré 21km
Ecole primaire Public	1
Ecole primaire Privé	X Loiron-Ruillé 5km
Collège Public	X Cossé-le-Vivien 9km
Collège Privé	X Cossé-le-Vivien 9km
Lycée Public	X Laval 13km
Lycée Privé	X Laval 15km

Sources : Base Sirene des entreprises et de leurs établissements selon les dernières parutions officielles de 2025 portant sur l'année 2024 ([data.gov](#)). Liste, localisation et tarifs des professionnels de santé selon les dernières parutions officielles de 2025 portant sur l'année 2024 ([opendatasoft](#)) et FINISS Extraction du Fichier des établissements selon les dernières parutions officielles de 2025 portant sur l'année 2024 ([data.gov](#)). Adresse et géolocalisation des établissements d'enseignement du premier et second degrés selon les

bien-dans-ma-ville.fr

Villes autour de Montjean

Ville	Habitants	Superficie	Pop densité	Pop active	Taux chômage	Revenu moyen	Prix immobilier
Beaulieu-sur-Oudon	483	19 km ²	25 h/km ²	56.1%	2.5%	22 640 €/an	1 296 €/m ²
Loiron-Ruillé (1 avis)	2 758	39 km ²	71 h/km ²	50.7%	2%	23 250 €/an	1 492 €/m ²
Le Pertre	1 363	43 km ²	32 h/km ²	46%	2.9%	22 530 €/an	1 258 €/m ²
Saint-Cyr-le-Gravelais	567	19 km ²	30 h/km ²	51.1%	2.1%	22 330 €/an	999 €/m ²
Méral	1 053	29 km ²	36 h/km ²	50.6%	2.5%	21 110 €/an	1 102 €/m ²
Ahuillé (1 avis)	1 852	29 km ²	64 h/km ²	48.9%	2.5%	23 320 €/an	1 581 €/m ²
Courbeveille	631	18 km ²	35 h/km ²	50.9%	3.2%	21 350 €/an	1 341 €/m ²
La Gravelle (1 avis)	557	6 km ²	93 h/km ²	53.5%	3.6%	21 610 €/an	1 227 €/m ²
La Brûlatte	673	15 km ²	45 h/km ²	47.3%	1.9%	23 230 €/an	1 268 €/m ²
Cossé-le-Vivien (3 avis)	3 174	44 km ²	72 h/km ²	45.4%	2.6%	22 070 €/an	1 066 €/m ²
Saint-Poix	383	7 km ²	55 h/km ²	53.3%	3.1%	20 880 €/an	1 122 €/m ²
Brielles	692	11 km ²	63 h/km ²	48.3%	4.8%	22 080 €/an	878 €/m ²
Astillé	895	20 km ²	45 h/km ²	53.1%	4.4%	22 810 €/an	1 933 €/m ²
Le Genest-Saint-Isle (2 avis)	2 166	18 km ²	120 h/km ²	46.6%	2.3%	22 770 €/an	1 290 €/m ²
Port-Brillet (3 avis)	1 827	8 km ²	228 h/km ²	48.2%	3%	21 600 €/an	1 117 €/m ²

bien-dans-ma-ville.fr



Vous aimez votre ville ? Notez-la !

Et faites-nous part de vos remarques constructives



Avec

BIEN dans ma **VILLE** 