



Version web

Ville de Montjay

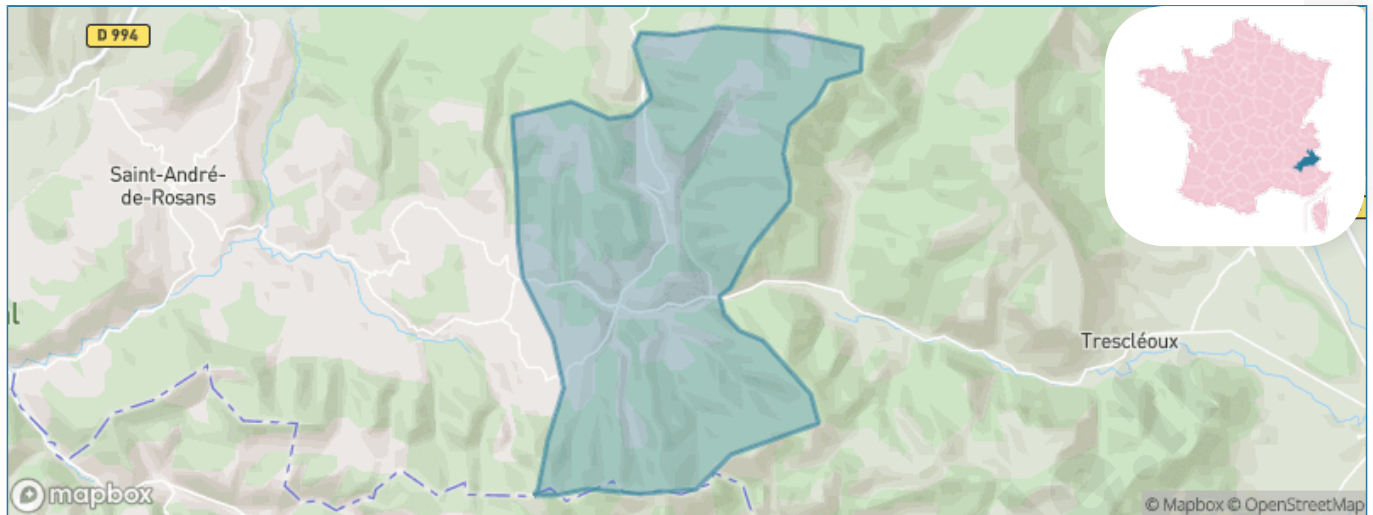
Présenté par

BIEN dans
ma **VILLE** 

Sommaire

Situation géographique	3
Statistiques sur la population	4
Evolution du nombre d'habitants	4
Tranche d'âge	5
0-14 ans	5
15-29 ans	5
30-44 ans	5
45-59 ans	5
60-74 ans	5
75-89 ans	5
90 ans et +	5
Activité professionnelle	5
Agriculteurs	5
Artisans, Commerçants	5
Cadres et sup.	5
Professions intermédiaires	5
Employé	5
Ouvrier	5
Retraité	5
Autres	5
Niveau de diplôme	6
Sans diplôme ou CEP	6
Brevet, BEPC, DNB	6
CAP-BEP ou équivalent	6
BAC ou équivalent	6
BAC+2	6
BAC+3 ou +4	6
BAC+5 ou plus	6
Composition des ménages	6
Couple sans enfant	6
Couple avec enfant(s)	6
Famille monoparentale	6
Colocation / Autre	6
Personnes seules	6
Profils électoraux	7
Premier tour	7
Sécurité	8
Evolution du nombre d'infractions	8
Pour comparer	9
Services à la population	10
Commerce	10
Éducation	10
Villes autour de Montjay	11

Situation géographique



i Informations clés

- **Région** : Provence-Alpes-Côte d'Azur
- **Département** : Hautes-Alpes
- **Code postal** : 05150
- **Superficie** : 27 km²



Statistiques sur la population



Nombre d'habitants

104



Age moyen

49 ans



Pop active

33.7%



Taux chômage

13.2%



Pop densité

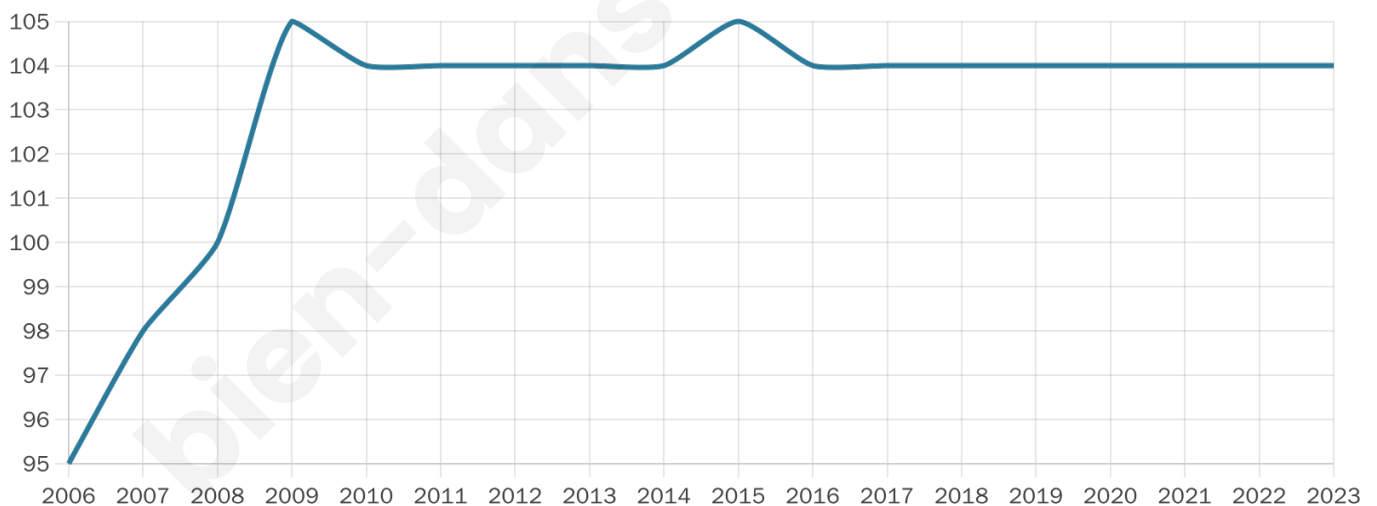
4 h/km²



Revenu moyen

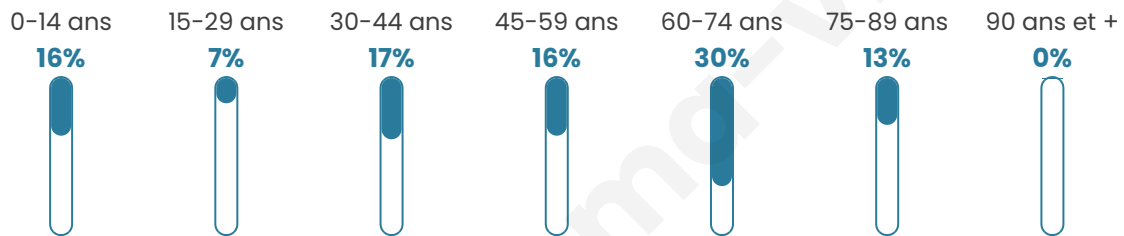
NC

Evolution du nombre d'habitants

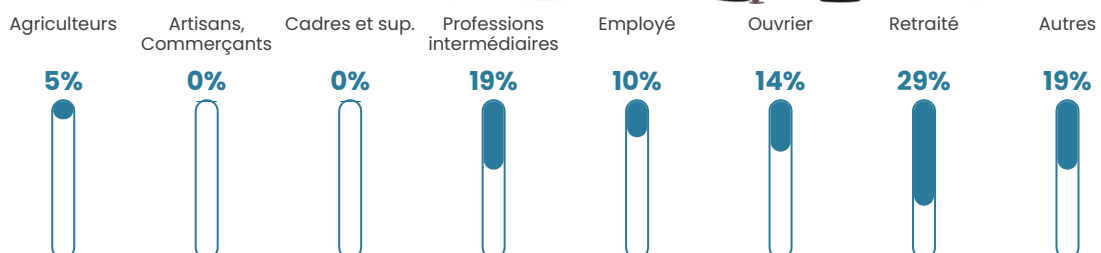


Sources : Institut national de la statistique et des études économiques (insee) selon Les dernières parutions officielles de 2024 portant sur les années 2020, 2021 et 2022.


Tranche d'âge




Activité professionnelle



Niveau de diplôme















Composition des ménages



Profils électoraux



Premier tour

	Emmanuel MACRON	26.37 %
	Marine LE PEN	24.18 %
	Jean-Luc MÉLENCHON	20.88 %
	Philippe POUTOU	7.69 %
	Jean LASSALLE	6.59 %
	Éric ZEMMOUR	4.40 %
	Fabien ROUSSEL	3.30 %
	Yannick JADOT	2.20 %
	Valérie PÉCRESSÉ	2.20 %
	Anne HIDALGO	1.10 %
	Nicolas DUPONT- AIGNAN	1.10 %
	Nathalie ARTHAUD	0.00 %

102 inscrits

Participation : 89.22%
Votes blancs : 0.00%
Votes nuls : 0.00%

Second tour

	Emmanuel MACRON	41,18 %
	Marine LE PEN	58,82 %

102 inscrits

Participation : 78.43%
Votes blancs : 11.25%
Votes nuls : 3.75%

Sécurité



Agressions physiques / sexuelles

0



Cambriolages

0



Vols / dégradations

0



Stupéfiants

0

Evolution du nombre d'infractions



Pour comparer

(en proportion du nombre d'habitants)



Sources : Bases statistiques communale, départementale et régionale de la délinquance enregistrée par la police et la gendarmerie nationales selon les dernières parutions officielles de 2025 portant sur l'année 2024 ([data.gouv](https://data.gouv.fr)).

Agressions physiques / sexuelles : Violences sexuelles, coups et blessures volontaires intrafamiliaux, coups et blessures volontaires, autres coups, blessures volontaires et vols violents sans arme.

Cambriolages : Cambriolages de logements.

Vols : Vols avec armes, vols d'accessoires sur véhicules, vols dans les véhicules, vols de véhicules, vols sans violence contre des personnes, destructions, dégradations volontaires et escroqueries.

Stupéfiants : Trafic de stupéfiants dont (AFD) et usage de stupéfiants.

Services à la population



Commerce

Hypermarché	X Sisteron 29km
Supermarché	X Serres 11km
Superette	X Orpierre 10km
Boulangerie	X Rosans 10km
Boucherie	X Serres 11km
Restaurant	X L'Épine 6km
Garage	X L'Épine 5km
Station-service	X Serres 11km
Banque	X Rosans 10km
La poste	X Laragne-Montéglin 19km
Coiffeur	X Ribeyret 6km
Tabac	X Laragne-Montéglin 19km
Bars / discothèque	X Orpierre 9km
Bibliothèque	X Brantes 28km
Cinéma	X Laragne-Montéglin 19km
Vétérinaire	X Serres 11km



Santé

Pharmacie	X Rosans 11km
Hôpital	X Laragne-Montéglin 18km
Laboratoire d'analyses médicales	X Laragne-Montéglin 19km
Etablissement pour handicapé	X Rosans 11km
EHPA	X Orpierre 9km
Médecin	X Serres 11km
Dentiste	X Laragne-Montéglin 19km
Chirurgien	X Volonne 43km
Dermatologue	X Tallard 38km
Anesthésiste	X Gap 44km
Gastro-entérologue	X Gap 44km
Gynécologue	X Nyons 37km
Cancérologue	X Manosque 61km
Neurologue	X Gap 44km
Ophthalmologue	X La Saulce 33km
ORL	X Sisteron 33km
Cardiologue	X Sisteron 33km
Pédiatre	X Nyons 38km
Pneumologue	X Oraison 56km
Psychologue	X Sisteron 33km
Radiologue	X Gap 43km
Rhumatologue	X Sisteron 29km
Sage-femme	X Veynes 25km



Éducation

Crèche	X Laborel 8km
Ecole maternelle Public	X Sahune 27km
Ecole maternelle Privé	X Vaison-la-Romaine 43km
Ecole primaire Public	X L'Épine 6km
Ecole primaire Privé	X Éourres 19km
Collège Public	X Serres 11km
Collège Privé	X Noyers-sur-Jabron 28km
Lycée Public	X Veynes 26km
Lycée Privé	X Gap 44km

Sources : Base Sirene des entreprises et de leurs établissements selon les dernières parutions officielles de 2025 portant sur l'année 2024 ([data.gouv](#)). Liste, localisation et tarifs des professionnels de santé selon les dernières parutions officielles de 2025 portant sur l'année 2024 ([opendatasoft](#)) et FINISS Extraction du Fichier des établissements selon les dernières parutions officielles de 2025 portant sur l'année 2024 ([data.gouv](#)). Adresse et géolocalisation des établissements d'enseignement du premier et second degrés selon les dernières parutions officielles de 2025 portant sur l'année 2024 ([data.education.gouv](#))

Villes autour de Montjay

Ville	Habitants	Superficie	Pop densité	Pop active	Taux chômage	Revenu moyen	Prix immobilier
Sorbiers	50	13 km ²	4 h/km ²	42%	0%	NC	1 133 €/m ²
Chanousse	39	20 km ²	2 h/km ²	33.3%	2.6%	NC	3 737 €/m ²
Villebois-les-Pins	22	10 km ²	2 h/km ²	22.7%	0%	NC	1 222 €/m ²
L'Épine	200	33 km ²	6 h/km ²	34.5%	4%	19 590 €/an	2 347 €/m ²
Étoile-Saint-Cyrice	23	14 km ²	2 h/km ²	39.1%	0%	NC	794 €/m ²
Ribeyret	106	17 km ²	6 h/km ²	48.1%	4.7%	18 750 €/an	1 396 €/m ²
Saint-André-de-Rosans	153	36 km ²	4 h/km ²	47.7%	5.2%	19 680 €/an	5 545 €/m ²
Trescléoux	296	18 km ²	16 h/km ²	39.2%	3.7%	21 410 €/an	1 243 €/m ²
Montclus	54	21 km ²	3 h/km ²	40.7%	5.6%	NC	466 €/m ²
Chauvac-Laux-Montaux	43	24 km ²	2 h/km ²	46.5%	11.6%	NC	NC
Orpierre	316	27 km ²	12 h/km ²	42.4%	5.4%	21 390 €/an	1 811 €/m ²
Moydans	38	10 km ²	4 h/km ²	50%	7.9%	NC	1 894 €/m ²
Laborel	116	23 km ²	5 h/km ²	30.2%	3.4%	NC	NC
Sainte-Colombe	65	17 km ²	4 h/km ²	36.9%	4.6%	NC	1 151 €/m ²
Méreuil	108	10 km ²	11 h/km ²	36.1%	2.8%	NC	2 083 €/m ²

bien-dans-ma-ville.fr



Vous aimez votre ville ? Notez-la !

Et faites-nous part de vos remarques constructives



Avec

BIEN dans
ma **VILLE** 