



Version web

Ville de Montivernage

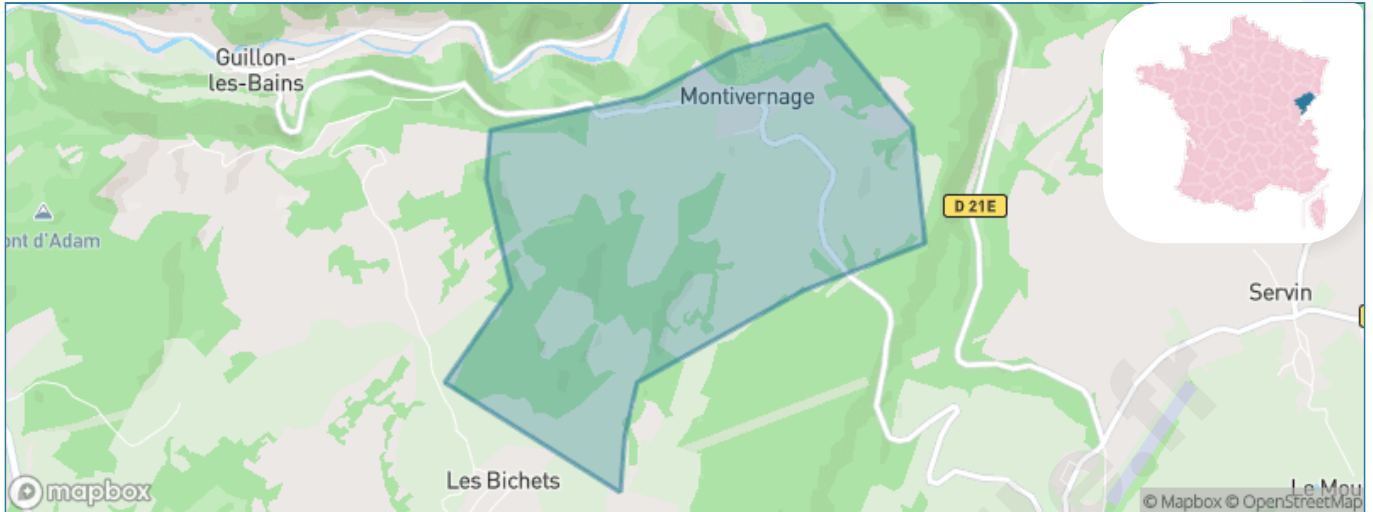
Présenté par

BIEN dans
ma **VILLE** 

Sommaire

Situation géographique	3
Statistiques sur la population	4
Evolution du nombre d'habitants	4
Tranche d'âge	5
0-14 ans	5
15-29 ans	5
30-44 ans	5
45-59 ans	5
60-74 ans	5
75-89 ans	5
90 ans et +	5
Activité professionnelle	5
Agriculteurs	5
Artisans, Commerçants	5
Cadres et sup.	5
Professions intermédiaires	5
Employé	5
Ouvrier	5
Retraité	5
Autres	5
Niveau de diplôme	6
Sans diplôme ou CEP	6
Brevet, BEPC, DNB	6
CAP-BEP ou équivalent	6
BAC ou équivalent	6
BAC+2	6
BAC+3 ou +4	6
BAC+5 ou plus	6
Composition des ménages	6
Couple sans enfant	6
Couple avec enfant(s)	6
Famille monoparentale	6
Colocation / Autre	6
Personnes seules	6
Profils électoraux	7
Premier tour	7
Sécurité	9
Evolution du nombre d'infractions	9
Pour comparer	10
Services à la population	11
Commerce	11
Éducation	11
Villes autour de Montivernage	13

Situation géographique



i Informations clés

- **Région** : Bourgogne-Franche-Comté
- **Département** : Doubs
- **Code postal** : 25110
- **Superficie** : 3 km²

RÉGION
BOURGOGNE
FRANCHE
COMTE

 **Doubs**
le Département

Statistiques sur la population



Nombre d'habitants

27



Age moyen

46 ans



Pop active

44.4%



Taux chômage

10.5%



Pop densité

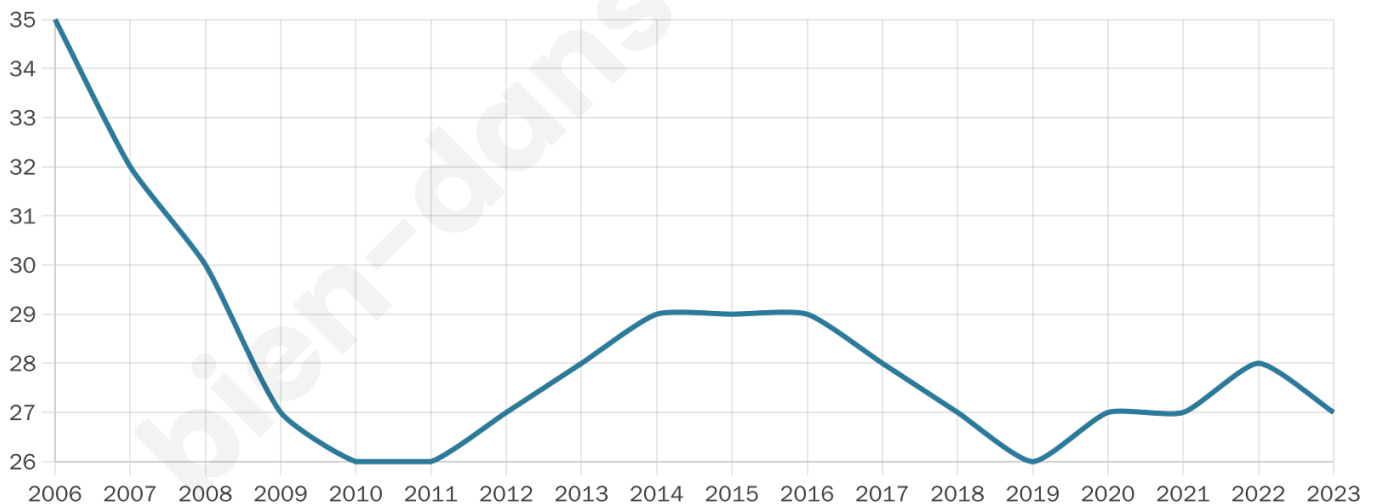
9 h/km²



Revenu moyen

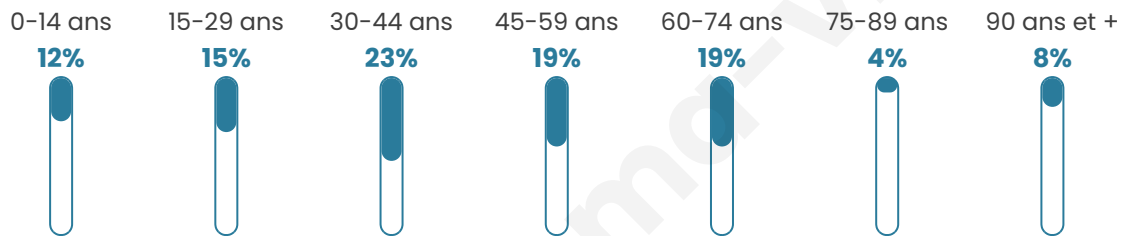
NC

Evolution du nombre d'habitants

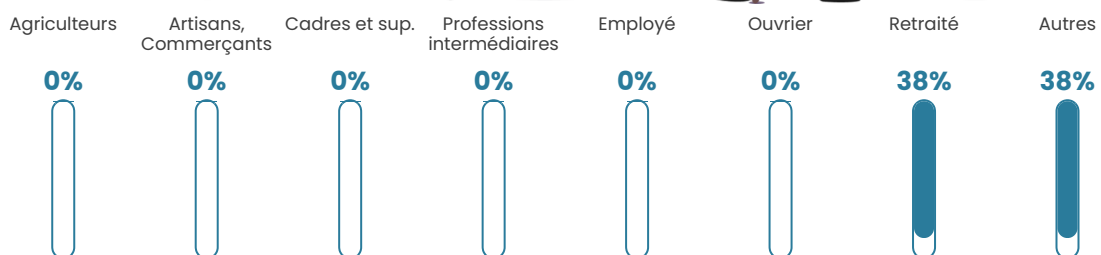


Sources : Institut national de la statistique et des études économiques (insee) selon Les dernières parutions officielles de 2024 portant sur les années 2020, 2021 et 2022.

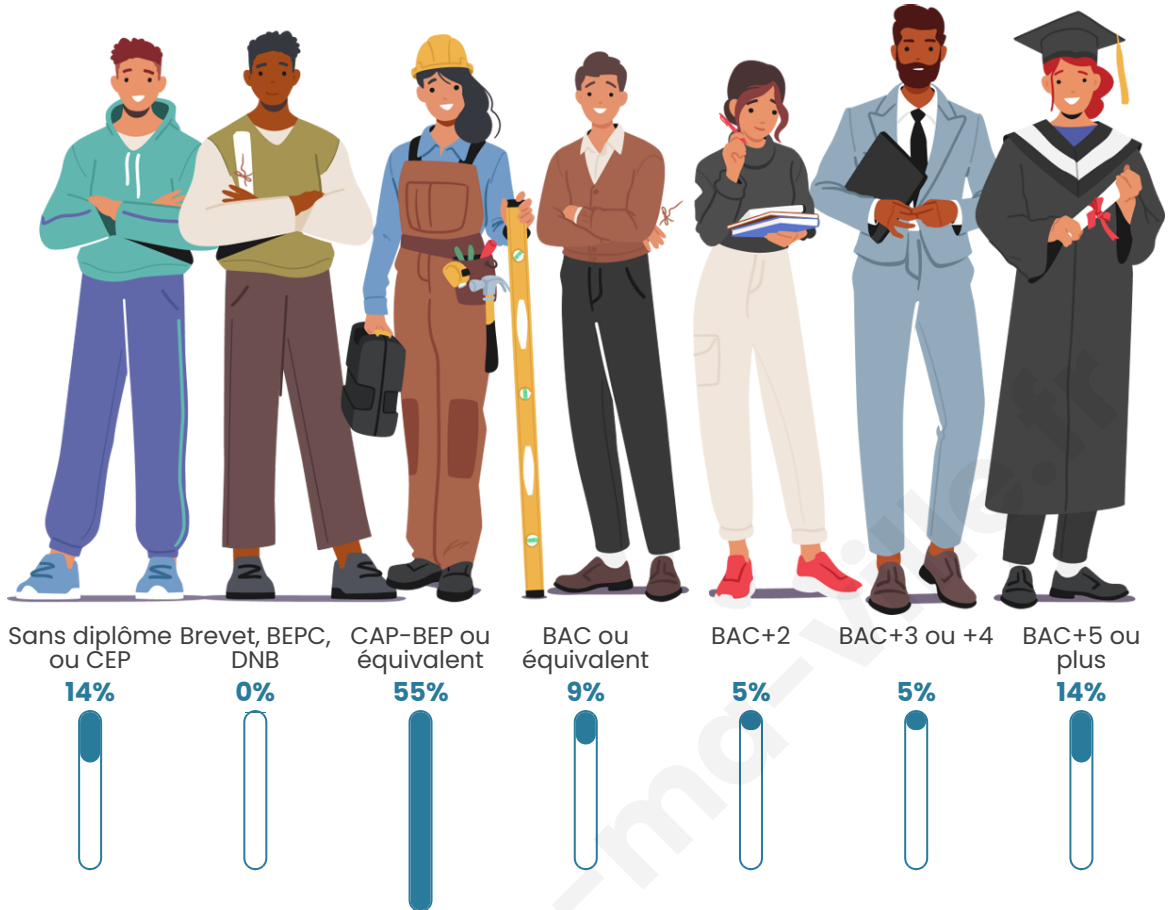
Tranche d'âge



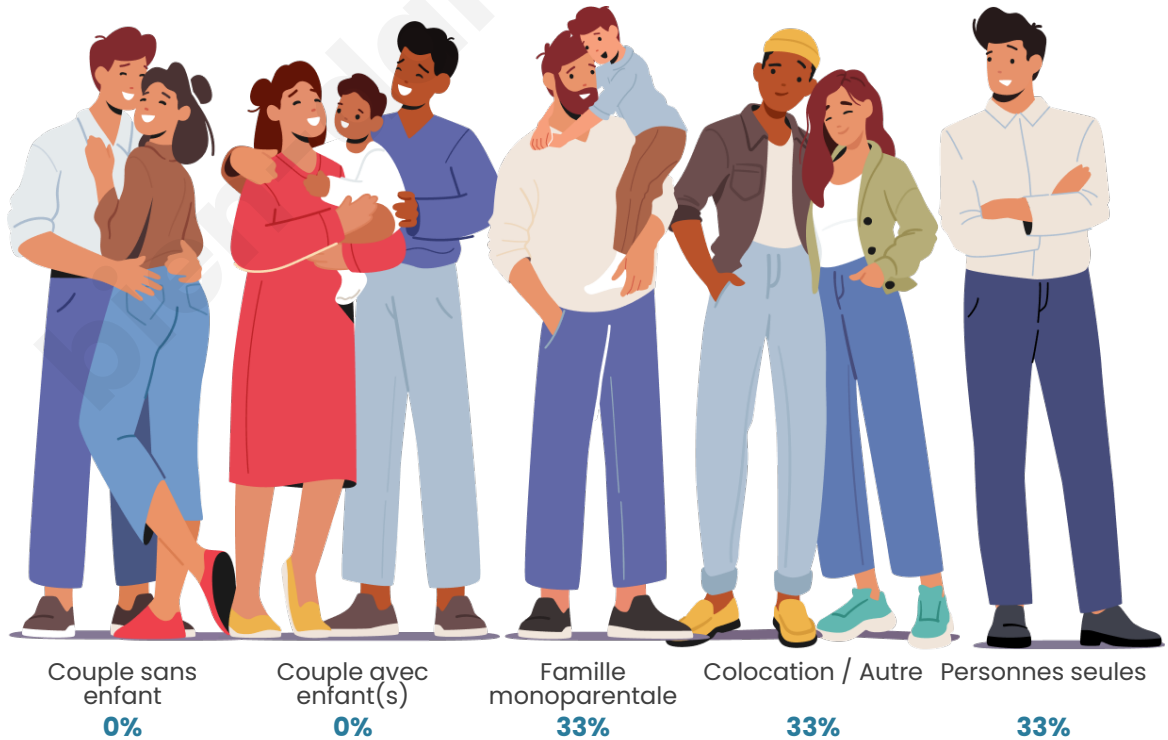
Activité professionnelle




Niveau de diplôme




Composition des ménages





Profils électoraux

Premier tour

	Marine LE PEN	40.00 %
	Emmanuel MACRON	25.00 %
	Jean LASSALLE	10.00 %
	Jean-Luc MÉLENCHON	10.00 %
	Yannick JADOT	10.00 %
	Philippe POUTOU	5.00 %
	Nathalie ARTHAUD	0.00 %
	Fabien ROUSSEL	0.00 %
	Éric ZEMMOUR	0.00 %
	Anne HIDALGO	0.00 %
	Valérie PÉCRESSÉ	0.00 %
	Nicolas DUPONT- AIGNAN	0.00 %

29 inscrits

Participation : 68.97%

Votes blancs : 0.00%

Votes nuls : 0.00%

Second tour



Emmanuel
MACRON

40,91 %



Marine LE PEN

59,09 %

29 inscrits

Participation : 79.31%

Votes blancs : 0%

Votes nuls : 4.35%

bien-dans-ma-ville.fr

Sécurité



Agressions physiques / sexuelles

0



Cambriolages

0



Vols / dégradations

0



Stupéfiants

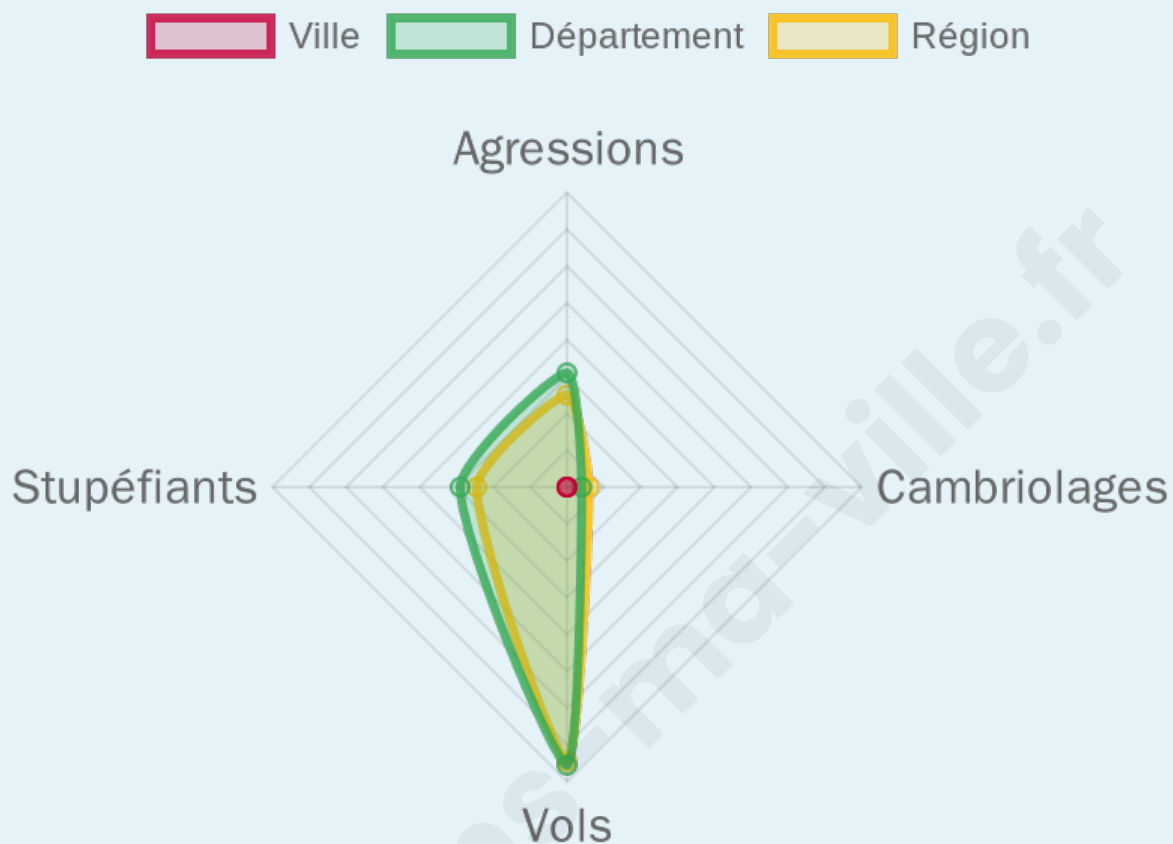
0

Evolution du nombre d'infractions



Pour comparer

(en proportion du nombre d'habitants)



Sources : Bases statistiques communale, départementale et régionale de la délinquance enregistrée par la police et la gendarmerie nationales selon les dernières parutions officielles de 2025 portant sur l'année 2024 ([data.gouv](https://data.gouv.fr)).

Agressions physiques / sexuelles : Violences sexuelles, coups et blessures volontaires intrafamiliaux, coups et blessures volontaires, autres coups, blessures volontaires et vols violents sans arme.

Cambriolages : Cambriolages de logements.

Vols : Vols avec armes, vols d'accessoires sur véhicules, vols dans les véhicules, vols de véhicules, vols sans violence contre des personnes, destructions, dégradations volontaires et escroqueries.

Stupéfiants : Trafic de stupéfiants dont (AFD) et usage de stupéfiants.

Services à la population



Commerce

Hypermarché	X <u>Baume-les-Dames</u> 6km
Supermarché	X <u>Baume-les-Dames</u> 8km
Superette	X <u>Baume-les-Dames</u> 7km
Boulangerie	X <u>Passavant</u> 6km
Boucherie	X <u>Baume-les-Dames</u> 7km
Restaurant	X <u>Cusance</u> 1km
Garage	X <u>Cusance</u> 1km
Station-service	X <u>Baume-les-Dames</u> 6km
Banque	X <u>Baume-les-Dames</u> 7km
La poste	X <u>Fourbanne</u> 10km
Coiffeur	X <u>Passavant</u> 3km
Tabac	X <u>Baume-les-Dames</u> 7km
Bars / discothèque	X <u>Lanans</u> 2km
Bibliothèque	X <u>Roche-lez-Beaupré</u> 24km
Cinéma	X <u>Baume-les-Dames</u> 7km
Vétérinaire	X <u>Lanans</u> 3km



Santé

Pharmacie	X <u>Baume-les-Dames</u> 7km
Hôpital	X <u>Morteau</u> 32km
Laboratoire d'analyses médicales	X <u>Baume-les-Dames</u> 7km
Etablissement pour handicapé	X <u>Baume-les-Dames</u> 6km
EHPA	X <u>Baume-les-Dames</u> 6km
Médecin	X <u>Baume-les-Dames</u> 7km
Dentiste	X <u>Baume-les-Dames</u> 7km
Chirurgien	X <u>Tallenay</u> 31km
Dermatologue	X <u>Valdahon</u> 19km
Anesthésiste	X <u>Besançon</u> 35km
Gastro-entérologue	X <u>Besançon</u> 31km
Gynécologue	X <u>Besançon</u> 32km
Cancérologue	X 0km
Neurologue	X <u>Besançon</u> 29km
Ophtalmologue	X <u>Besançon</u> 31km
ORL	X <u>Pont-de-Roide-Vermondans</u> 26km
Cardiologue	X <u>Besançon</u> 32km
Pédiatre	X <u>Besançon</u> 31km
Pneumologue	X <u>Besançon</u> 32km
Psychologue	X <u>Roche-lez-Beaupré</u> 25km
Radiologue	X <u>Baume-les-Dames</u> 7km
Rhumatologue	X <u>Besançon</u> 30km
Sage-femme	X <u>Baume-les-Dames</u> 7km



Éducation

Crèche	X <u>Vellevans</u> 5km
Ecole maternelle Public	X <u>Passavant</u> 6km
Ecole maternelle Privé	X <u>Muespach</u> 76km
Ecole primaire Public	X <u>Vellevans</u> 5km
Ecole primaire Privé	X <u>Vercel-Villedieu-le-Camp</u> 15km
Collège Public	X <u>Baume-les-Dames</u> 7km
Collège Privé	X <u>Sancey</u> 12km
Lycée Public	X <u>Baume-les-Dames</u> 7km
Lycée Privé	X <u>Villersexel</u> 27km

Sources : Base Sirene des entreprises et de leurs établissements selon les dernières parutions officielles de 2025 portant sur l'année 2024 ([data.gouv](#)). Liste, localisation et tarifs des professionnels de santé selon les dernières parutions officielles de 2025 portant sur l'année 2024 ([opendatasoft](#)) et FINESS Extraction du Fichier des établissements selon les dernières parutions officielles de 2025 portant sur l'année 2024 ([data.gouv](#)). Adresse et géolocalisation des établissements d'enseignement du premier et second degrés selon les dernières parutions officielles de 2025 portant sur l'année 2024 ([data.education.gouv](#))

bien-dans-ma-ville.fr

Villes autour de Montivernage

Ville	Habitants	Superficie	Pop densité	Pop active	Taux chômage	Revenu moyen	Prix immobilier
Cusance	76	4 km ²	19 h/km ²	47.4%	6.6%	NC	NC
Lomont-sur-Crête	170	9 km ²	19 h/km ²	48.8%	1.2%	23 500 €/an	636 €/m ²
Lanans	163	10 km ²	16 h/km ²	49.7%	2.5%	23 900 €/an	710 €/m ²
Guillon-les-Bains	108	4 km ²	27 h/km ²	47.2%	4.6%	NC	868 €/m ²
Servin	195	10 km ²	20 h/km ²	53.8%	2.6%	23 580 €/an	765 €/m ²
Vaudrivillers	77	3 km ²	26 h/km ²	40.3%	1.3%	NC	1 220 €/m ²
Villers-Saint-Martin	225	8 km ²	28 h/km ²	49.8%	1.8%	24 580 €/an	NC
Pont-les-Moulins	208	5 km ²	42 h/km ²	42.8%	1.4%	22 760 €/an	554 €/m ²
Vellefans	253	13 km ²	19 h/km ²	46.2%	2%	21 300 €/an	526 €/m ²
Crosey-le-Petit	119	9 km ²	13 h/km ²	47.1%	3.4%	21 590 €/an	NC
Ouvans	68	5 km ²	14 h/km ²	45.6%	1.5%	NC	1 676 €/m ²
Passavant	191	15 km ²	13 h/km ²	45.5%	1.6%	24 000 €/an	1 732 €/m ²
Adam-lès-Passavant	88	9 km ²	10 h/km ²	46.6%	2.3%	NC	NC
Hyèvre-Paroisse	190	8 km ²	24 h/km ²	50.5%	5.3%	21 270 €/an	526 €/m ²
Hyèvre-Magny	61	3 km ²	20 h/km ²	63.9%	8.2%	NC	909 €/m ²

bien-dans-ma-ville.fr



Vous aimez votre ville ? Notez-la !

Et faites-nous part de vos remarques constructives



Avec

BIEN dans ma **VILLE** 