



Version web

Ville de Montireau

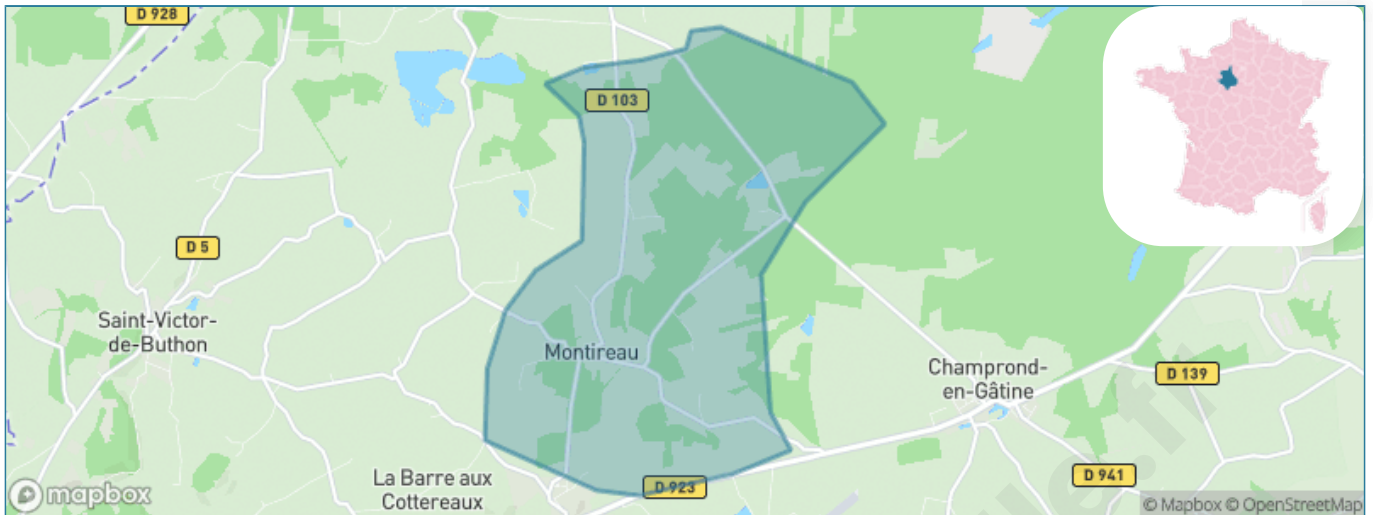
Présenté par

BIEN dans
ma **VILLE** 

Sommaire

Situation géographique	3
Statistiques sur la population	4
Evolution du nombre d'habitants	4
Tranche d'âge	5
0-14 ans	5
15-29 ans	5
30-44 ans	5
45-59 ans	5
60-74 ans	5
75-89 ans	5
90 ans et +	5
Activité professionnelle	5
Agriculteurs	5
Artisans, Commerçants	5
Cadres et sup.	5
Professions intermédiaires	5
Employé	5
Ouvrier	5
Retraité	5
Autres	5
Niveau de diplôme	6
Sans diplôme ou CEP	6
Brevet, BEPC, DNB	6
CAP-BEP ou équivalent	6
BAC ou équivalent	6
BAC+2	6
BAC+3 ou +4	6
BAC+5 ou plus	6
Composition des ménages	6
Couple sans enfant	6
Couple avec enfant(s)	6
Famille monoparentale	6
Colocation / Autre	6
Personnes seules	6
Profils électoraux	7
Premier tour	7
Sécurité	8
Evolution du nombre d'infractions	8
Pour comparer	9
Services à la population	10
Commerce	10
Éducation	10
Villes autour de Montireau	11

Situation géographique



i Informations clés

- **Région** : Centre-Val de Loire
- **Département** : Eure-et-Loir
- **Code postal** : 28240
- **Superficie** : 10 km²



Statistiques sur la population



Nombre d'habitants

136



Age moyen

44 ans



Pop active

49.3%



Taux chômage

8.4%



Pop densité

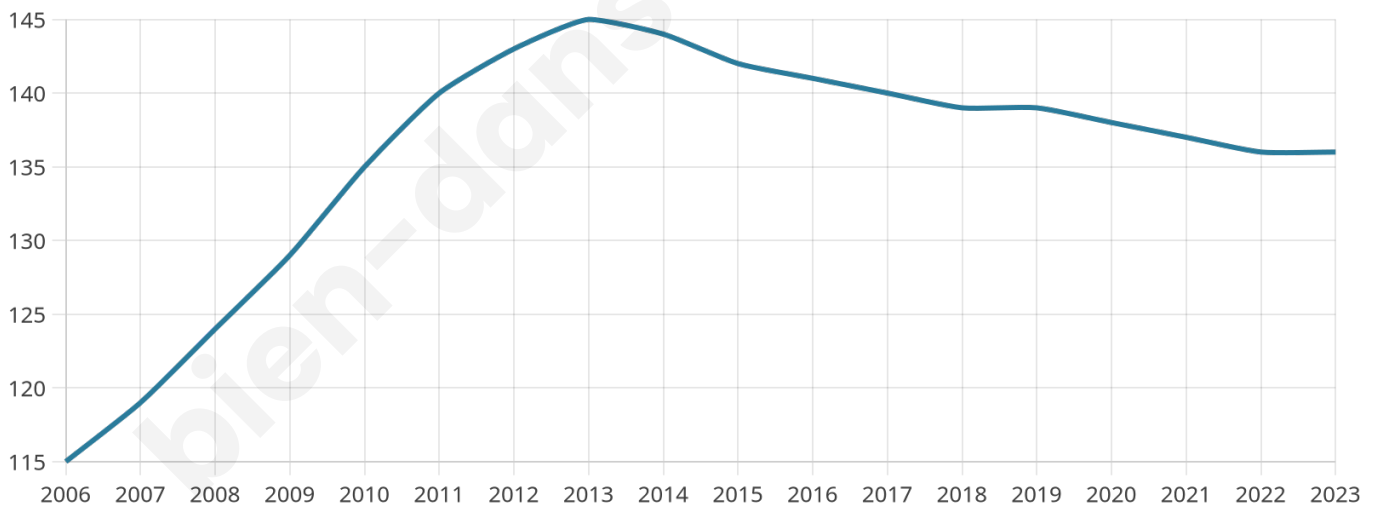
14 h/km²



Revenu moyen

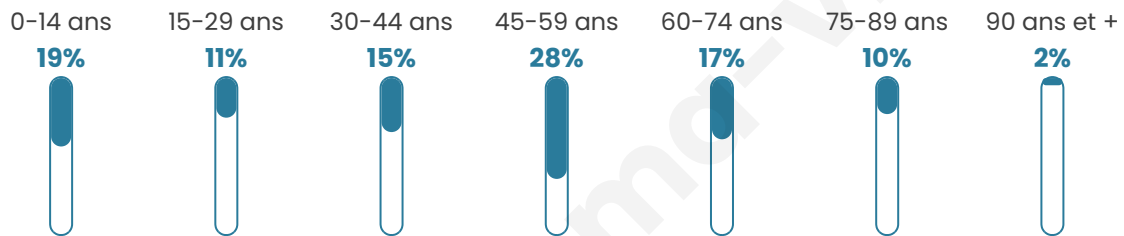
22 820 €/an

Evolution du nombre d'habitants

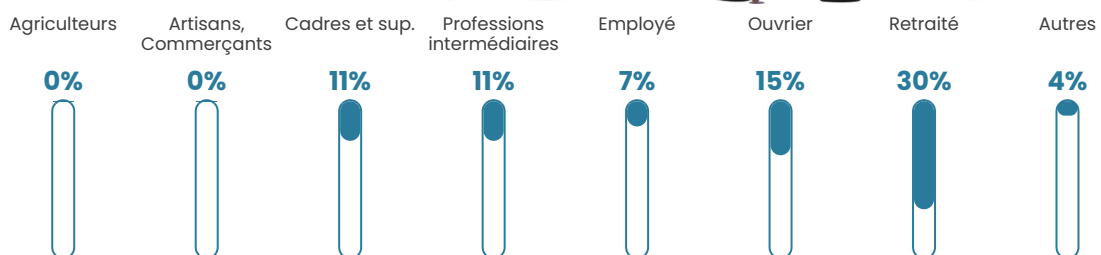


Sources : Institut national de la statistique et des études économiques (insee) selon Les dernières parutions officielles de 2024 portant sur les années 2020, 2021 et 2022.


Tranche d'âge




Activité professionnelle



Niveau de diplôme















Composition des ménages



Profils électoraux



Premier tour

	Emmanuel MACRON	26.32 %
	Marine LE PEN	26.32 %
	Jean-Luc MÉLENCHON	15.79 %
	Éric ZEMMOUR	10.53 %
	Yannick JADOT	5.26 %
	Anne HIDALGO	4.21 %
	Valérie PÉCRESE	4.21 %
	Jean LASSALLE	3.16 %
	Nicolas DUPONT- AIGNAN	2.11 %
	Fabien ROUSSEL	1.05 %
	Philippe POUTOU	1.05 %
	Nathalie ARTHAUD	0.00 %

123 inscrits

Participation : 79.67%
Votes blancs : 3.06%
Votes nuls : 0.00%

Second tour

	Emmanuel MACRON	45,24 %
	Marine LE PEN	54,76 %

123 inscrits

Participation : 77.24%
Votes blancs : 1.05%
Votes nuls : 10.53%

Sécurité



Agressions physiques / sexuelles

0



Cambriolages

0



Vols / dégradations

0



Stupéfiants

0

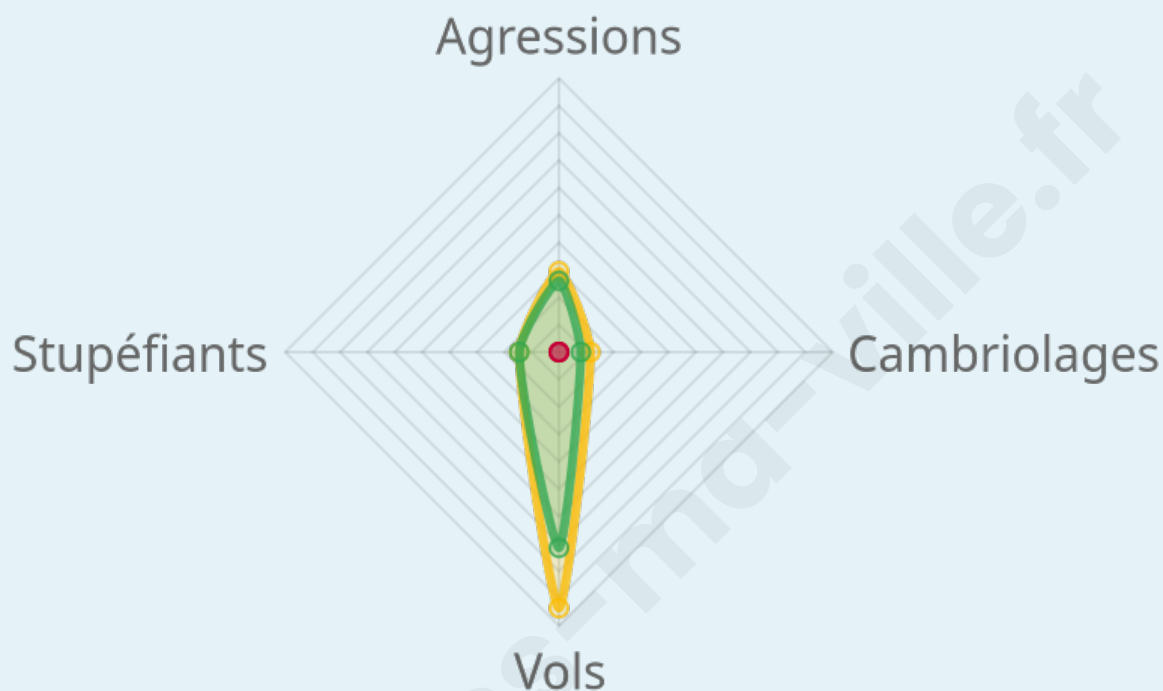
Evolution du nombre d'infractions



Pour comparer

(en proportion du nombre d'habitants)

Ville Département Région



Sources : Bases statistiques communale, départementale et régionale de la délinquance enregistrée par la police et la gendarmerie nationales selon les dernières parutions officielles de 2025 portant sur l'année 2024 ([data.gouv](https://data.gouv.fr)).

Agressions physiques / sexuelles : Violences sexuelles, coups et blessures volontaires intrafamiliaux, coups et blessures volontaires, autres coups, blessures volontaires et vols violents sans arme.

Cambriolages : Cambriolages de logements.

Vols : Vols avec armes, vols d'accessoires sur véhicules, vols dans les véhicules, vols de véhicules, vols sans violence contre des personnes, destructions, dégradations volontaires et escroqueries.

Stupéfiants : Trafic de stupéfiants dont (AFD) et usage de stupéfiants.

Services à la population



Commerce

Hypermarché	X Arcisses 17km
Supermarché	X La Loupe 8km
Superette	X Saint-Victor-de-Buthon 5km
Boulangerie	X Champrond-en-Gâtine 3km
Boucherie	X La Loupe 8km
Restaurant	1
Garage	1
Station-service	X La Loupe 8km
Banque	X La Loupe 8km
La poste	X La Loupe 8km
Coiffeur	X Champrond-en-Gâtine 3km
Tabac	X Champrond-en-Gâtine 3km
Bars / discothèque	X Saintigny 6km
Bibliothèque	X Champrond-en-Gâtine 3km
Cinéma	X Nogent-le-Rotrou 18km
Vétérinaire	X La Loupe 9km



Santé

Pharmacie	X La Loupe 8km
Hôpital	X Nogent-le-Rotrou 17km
Laboratoire d'analyses médicales	X La Loupe 8km
Etablissement pour handicapé	X Manou 14km
EHPA	X La Loupe 8km
Médecin	X La Loupe 8km
Dentiste	X La Loupe 8km
Chirurgien	X Mainvilliers 31km
Dermatologue	X Nogent-le-Rotrou 18km
Anesthésiste	X La Bazoche-Gouet 30km
Gastro-entérologue	X Nogent-le-Rotrou 18km
Gynécologue	X Nogent-le-Rotrou 19km
Cancérologue	X Mainvilliers 31km
Neurologue	X Chartres 33km
Ophthalmologue	X Nogent-le-Rotrou 17km
ORL	X Brou 23km
Cardiologue	X Mainvilliers 31km
Pédiatre	X Perche en Nocé 26km
Pneumologue	X Mainvilliers 31km
Psychologue	X Senonches 18km
Radiologue	X Mainvilliers 31km
Rhumatologue	X Bretoncelles 11km
Sage-femme	X La Loupe 8km



Éducation

Crèche	X Saint-Éliph 6km
Ecole maternelle Public	X Montlandon 1km
Ecole maternelle Privé	X Pontgouin 13km
Ecole primaire Public	X Champrond-en-Gâtine 3km
Ecole primaire Privé	X La Loupe 8km
Collège Public	X La Loupe 7km
Collège Privé	X Saint-Maurice-Saint-Germain 11km
Lycée Public	X Nogent-le-Rotrou 18km
Lycée Privé	X Saint-Maurice-Saint-Germain 11km

Sources : Base Sirene des entreprises et de leurs établissements selon les dernières parutions officielles de 2025 portant sur l'année 2024 ([data.gouv](#)). Liste, localisation et tarifs des professionnels de santé selon les dernières parutions officielles de 2025 portant sur l'année 2024 ([opendatasoft](#)) et FINESS Extraction du Fichier des établissements selon les dernières parutions officielles de 2025 portant sur l'année 2024 ([data.gouv](#)). Adresse et géolocalisation des établissements d'enseignement du premier et second degrés selon les dernières parutions officielles de 2025 portant sur l'année 2024 ([data.education.gouv](#))

Villes autour de Montireau

Ville	Habitants	Superficie	Pop densité	Pop active	Taux chômage	Revenu moyen	Prix immobilier
Montlandon	252	2 km ²	126 h/km ²	48.4%	6.3%	22 630 €/an	871 €/m ²
Champrond-en-Gâtine	744	33 km ²	23 h/km ²	43.3%	5.5%	21 210 €/an	1 155 €/m ²
Saint-Victor-de-Buthon	510	27 km ²	19 h/km ²	44.1%	3.3%	23 150 €/an	1 095 €/m ²
Saint-Élip (1 avis)	828	23 km ²	36 h/km ²	47.6%	2.4%	22 490 €/an	1 251 €/m ²
Saintigny (1 avis)	922	45 km ²	20 h/km ²	45.8%	4.7%	22 860 €/an	1 095 €/m ²
Le Thieulin	423	11 km ²	38 h/km ²	54.1%	5.4%	23 440 €/an	1 585 €/m ²
La Loupe (13 avis)	3 191	7 km ²	456 h/km ²	39.4%	6.3%	19 340 €/an	1 183 €/m ²
Vaupillon	466	12 km ²	39 h/km ²	47.2%	4.9%	23 710 €/an	1 341 €/m ²
Friaize	256	10 km ²	26 h/km ²	48.8%	5.1%	22 880 €/an	1 407 €/m ²
Marolles-les-Buis	205	13 km ²	16 h/km ²	43.9%	0.5%	22 500 €/an	985 €/m ²
Les Corvées-les-Yys	326	13 km ²	25 h/km ²	48.5%	3.1%	23 680 €/an	1 194 €/m ²
Meaucé	501	11 km ²	46 h/km ²	42.5%	4.6%	21 650 €/an	1 188 €/m ²
Combres	547	14 km ²	39 h/km ²	39.3%	4%	21 870 €/an	1 361 €/m ²
Thiron-Gardais (1 avis)	962	13 km ²	74 h/km ²	39.5%	6.7%	20 520 €/an	1 160 €/m ²
Le Favril	360	23 km ²	16 h/km ²	48.3%	2.8%	24 440 €/an	1 171 €/m ²

bien-dans-ma-ville.fr



Vous aimez votre ville ? Notez-la !

Et faites-nous part de vos remarques constructives



Avec

BIEN dans ma **VILLE** 