



Version web

# Ville de Montigny-sur- l'Hallue

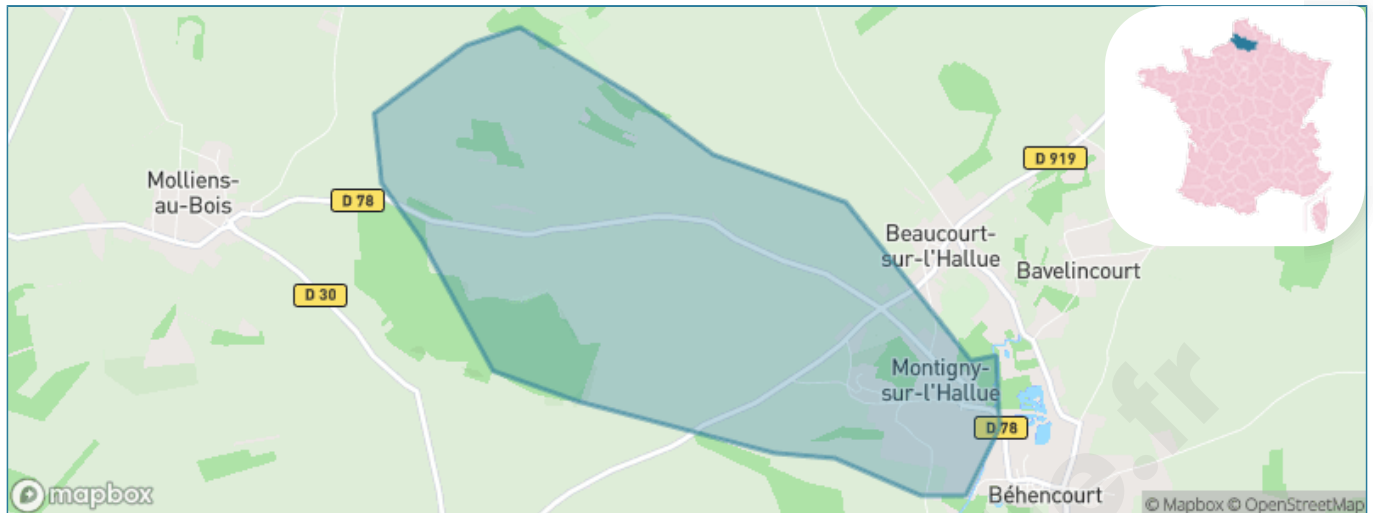
Présenté par

**BIEN** dans  
ma **VILLE** 

# Sommaire

Situation géographique .....	3
Statistiques sur la population .....	4
Evolution du nombre d'habitants .....	4
Tranche d'âge .....	5
0-14 ans .....	5
15-29 ans .....	5
30-44 ans .....	5
45-59 ans .....	5
60-74 ans .....	5
75-89 ans .....	5
90 ans et + .....	5
Activité professionnelle .....	5
Agriculteurs .....	5
Artisans, Commerçants .....	5
Cadres et sup. ....	5
Professions intermédiaires .....	5
Employé .....	5
Ouvrier .....	5
Retraité .....	5
Autres .....	5
Niveau de diplôme .....	6
Sans diplôme ou CEP .....	6
Brevet, BEPC, DNB .....	6
CAP-BEP ou équivalent .....	6
BAC ou équivalent .....	6
BAC+2 .....	6
BAC+3 ou +4 .....	6
BAC+5 ou plus .....	6
Composition des ménages .....	6
Couple sans enfant .....	6
Couple avec enfant(s) .....	6
Famille monoparentale .....	6
Colocation / Autre .....	6
Personnes seules .....	6
Profil électoraux .....	7
Premier tour .....	7
Sécurité .....	8
Evolution du nombre d'infractions .....	8
Pour comparer .....	9
Services à la population .....	10
Commerce .....	10
Éducation .....	10
Villes autour de Montigny-sur-l'Hallue .....	11

# Situation géographique



## i Informations clés

- **Région** : Hauts-de-France
- **Département** : Somme
- **Code postal** : 80260
- **Superficie** : 4 km<sup>2</sup>



# Statistiques sur la population



Nombre d'habitants

**175**



Age moyen

**39 ans**



Pop active

**56.6%**



Taux chômage

**6%**



Pop densité

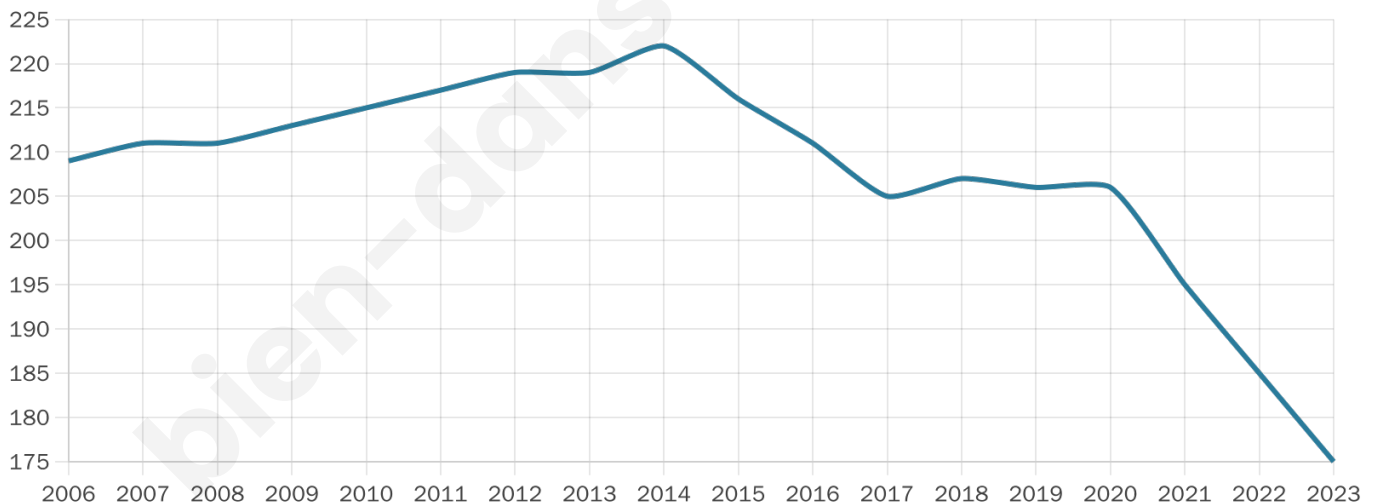
**44 h/km<sup>2</sup>**



Revenu moyen

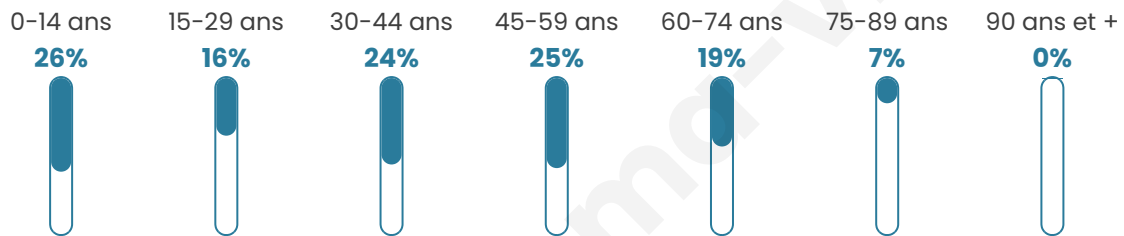
**26 780 €/an**

## Evolution du nombre d'habitants

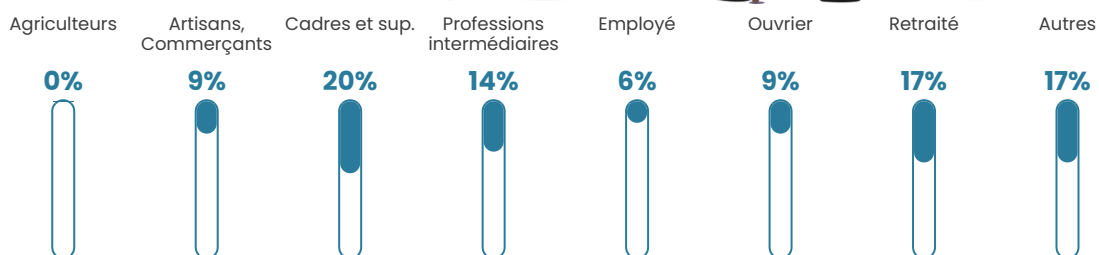


Sources : Institut national de la statistique et des études économiques (insee) selon Les dernières parutions officielles de 2024 portant sur les années 2020, 2021 et 2022.


## Tranche d'âge




## Activité professionnelle



## Niveau de diplôme




## Composition des ménages



# Profils électoraux



## Premier tour

	Marine LE PEN	27.78 %
	Emmanuel MACRON	25.40 %
	Jean-Luc MÉLENCHON	16.67 %
	Valérie PÉCRESSÉ	10.32 %
	Éric ZEMMOUR	9.52 %
	Fabien ROUSSEL	5.56 %
	Jean LASSALLE	2.38 %
	Anne HIDALGO	0.79 %
	Yannick JADOT	0.79 %
	Philippe POUTOU	0.79 %
	Nathalie ARTHAUD	0.00 %
	Nicolas DUPONT- AIGNAN	0.00 %

### 152 inscrits

Participation : 84.21%  
Votes blancs : 1.56%  
Votes nuls : 0.00%

## Second tour

	Emmanuel MACRON	55,56 %
	Marine LE PEN	44,44 %

### 152 inscrits

Participation : 81.58%  
Votes blancs : 9.68%  
Votes nuls : 3.23%

# Sécurité



Agressions physiques / sexuelles

0



Cambriolages

0



Vols / dégradations

0



Stupéfiants

0

## Evolution du nombre d'infractions



## Pour comparer

(en proportion du nombre d'habitants)



Sources : Bases statistiques communale, départementale et régionale de la délinquance enregistrée par la police et la gendarmerie nationales selon les dernières parutions officielles de 2025 portant sur l'année 2024 ([data.gouv](https://data.gouv.fr)).

Agressions physiques / sexuelles : Violences sexuelles, coups et blessures volontaires intrafamiliaux, coups et blessures volontaires, autres coups, blessures volontaires et vols violents sans arme.

Cambriolages : Cambriolages de logements.

Vols : Vols avec armes, vols d'accessoires sur véhicules, vols dans les véhicules, vols de véhicules, vols sans violence contre des personnes, destructions, dégradations volontaires et escroqueries.

Stupéfiants : Trafic de stupéfiants dont (AFD) et usage de stupéfiants.

# Services à la population



## Commerce

Hypermarché	X <u>Rivery</u> 11km
Supermarché	X <u>Querrieu</u> 3km
Superette	X <u>Fréchencourt</u> 0km
Boulangerie	X <u>Beaucourt-sur-l'Hallue</u> 2km
Boucherie	X <u>Corbie</u> 8km
Restaurant	X <u>Contay</u> 5km
Garage	X <u>Querrieu</u> 4km
Station-service	X <u>Corbie</u> 7km
Banque	X <u>Corbie</u> 8km
La poste	X <u>Querrieu</u> 3km
Coiffeur	1
Tabac	X <u>Corbie</u> 8km
Bars / discothèque	X <u>Querrieu</u> 3km
Bibliothèque	X <u>Glisy</u> 12km
Cinéma	X <u>Amiens</u> 11km
Vétérinaire	X <u>Querrieu</u> 3km



## Santé

Pharmacie	X <u>Querrieu</u> 3km
Hôpital	X <u>Corbie</u> 7km
Laboratoire d'analyses médicales	X <u>Corbie</u> 8km
Etablissement pour handicapé	X <u>Bussy-lès-Daours</u> 7km
EHPA	X <u>Warloy-Baillon</u> 7km
Médecin	X <u>Querrieu</u> 3km
Dentiste	X <u>Warloy-Baillon</u> 7km
Chirurgien	X <u>Villers-Bretonneux</u> 12km
Dermatologue	X <u>Longueau</u> 12km
Anesthésiste	X <u>Amiens</u> 15km
Gastro-entérologue	X <u>Amiens</u> 12km
Gynécologue	X <u>Amiens</u> 12km
Cancérologue	X <u>Amiens</u> 15km
Neurologue	X <u>Amiens</u> 12km
Ophtalmologue	X <u>Amiens</u> 14km
ORL	X <u>Amiens</u> 15km
Cardiologue	X <u>Amiens</u> 13km
Pédiatre	X <u>Amiens</u> 12km
Pneumologue	X <u>Villers-Bretonneux</u> 12km
Psychologue	X <u>Amiens</u> 14km
Radiologue	X <u>Amiens</u> 12km
Rhumatologue	X <u>Amiens</u> 14km
Sage-femme	X <u>Daours</u> 7km



## Éducation

Crèche	X <u>Cardonnette</u> 7km
Ecole maternelle Public	X <u>Lahoussoye</u> 3km
Ecole maternelle Privé	X <u>Amiens</u> 13km
Ecole primaire Public	X <u>Pont-Noyelles</u> 3km
Ecole primaire Privé	X <u>Warloy-Baillon</u> 7km
Collège Public	X <u>Corbie</u> 7km
Collège Privé	X <u>Corbie</u> 8km
Lycée Public	X <u>Amiens</u> 11km
Lycée Privé	X <u>Corbie</u> 8km

Sources : Base Sirene des entreprises et de leurs établissements selon les dernières parutions officielles de 2025 portant sur l'année 2024 ([data.gouv](https://data.gouv.fr)). Liste, localisation et tarifs des professionnels de santé selon les dernières parutions officielles de 2025 portant sur l'année 2024 ([opendatasoft](https://opendatasoft.com)) et FINISS Extraction du Fichier des établissements selon les dernières parutions officielles de 2025 portant sur l'année 2024 ([data.gouv](https://data.gouv.fr)). Adresse et géolocalisation des établissements d'enseignement du premier et second degrés selon les dernières parutions officielles de 2025 portant sur l'année 2024 ([data.education.gouv](https://data.education.gouv.fr))

## Villes autour de Montigny-sur-l'Hallue

Ville	Habitants	Superficie	Pop densité	Pop active	Taux chômage	Revenu moyen	Prix immobilier
Béhencourt	301	7 km <sup>2</sup>	43 h/km <sup>2</sup>	49.8%	4.3%	23 820 €/an	1 534 €/m <sup>2</sup>
Beaucourt-sur-l'Hallue (1 avis)	278	5 km <sup>2</sup>	56 h/km <sup>2</sup>	46.4%	3.2%	25 300 €/an	1 221 €/m <sup>2</sup>
Bavelincourt	104	7 km <sup>2</sup>	15 h/km <sup>2</sup>	48.1%	2.9%	NC	1 847 €/m <sup>2</sup>
Fréchencourt	250	5 km <sup>2</sup>	50 h/km <sup>2</sup>	49.6%	4.8%	24 700 €/an	NC
Lahoussoye	442	4 km <sup>2</sup>	111 h/km <sup>2</sup>	49.5%	3.6%	25 860 €/an	1 623 €/m <sup>2</sup>
Saint-Gratien	383	7 km <sup>2</sup>	55 h/km <sup>2</sup>	48.3%	3.7%	27 040 €/an	1 481 €/m <sup>2</sup>
Franvillers (1 avis)	558	4 km <sup>2</sup>	140 h/km <sup>2</sup>	46.2%	2.2%	24 970 €/an	1 471 €/m <sup>2</sup>
Pont-Noyelles (1 avis)	826	8 km <sup>2</sup>	103 h/km <sup>2</sup>	46.7%	3.6%	25 240 €/an	1 755 €/m <sup>2</sup>
Contay (1 avis)	305	8 km <sup>2</sup>	38 h/km <sup>2</sup>	52.8%	3%	22 620 €/an	1 720 €/m <sup>2</sup>
Vadencourt	98	4 km <sup>2</sup>	25 h/km <sup>2</sup>	51%	3.1%	NC	1 416 €/m <sup>2</sup>
Querrieu	626	10 km <sup>2</sup>	63 h/km <sup>2</sup>	49.2%	3.4%	26 640 €/an	1 854 €/m <sup>2</sup>
Molliens-au-Bois	349	7 km <sup>2</sup>	50 h/km <sup>2</sup>	50.1%	3.2%	26 650 €/an	1 045 €/m <sup>2</sup>
Mirvaux	121	2 km <sup>2</sup>	61 h/km <sup>2</sup>	50.4%	7.4%	24 800 €/an	NC
Bussy-lès-Daours	370	8 km <sup>2</sup>	46 h/km <sup>2</sup>	47.6%	0.8%	28 060 €/an	2 141 €/m <sup>2</sup>
Pierregot	280	2 km <sup>2</sup>	140 h/km <sup>2</sup>	52.1%	3.2%	28 270 €/an	1 644 €/m <sup>2</sup>

bien-dans-ma-ville.fr



# Vous aimez votre ville ? Notez-la !

Et faites-nous part de vos remarques constructives



Avec

**BIEN** dans  
ma **VILLE** 