Version web

Ville de Montigny-sur-Armançon

Présenté par

BIEN dans ma VILLE

Sommaire

Situation géographique ... 3
Statistiques sur la population ... 4
Evolution du nombre d'habitants ... 4
Tranche d'âge ... 5
- ***0-14 ans*** ... 5
- ***15-29 ans*** ... 5
- ***30-44 ans*** ... 5
- ***45-59 ans*** ... 5
- ***60-74 ans*** ... 5
- ***75-89 ans*** ... 5
- ***90 ans et +*** ... 5

Activité professionnelle ... 5
- ***Agriculteurs*** ... 5
- ***Artisans, Commerçants*** ... 5
- ***Cadres et sup.*** ... 5
- ***Professions intermédiaires*** ... 5
- ***Employé*** ... 5
- ***Ouvrier*** ... 5
- ***Retraité*** ... 5
- ***Autres*** ... 5

Niveau de diplôme ... 6
- ***Sans diplôme ou CEP*** ... 6
- ***Brevet, BEPC, DNB*** ... 6
- ***CAP-BEP ou équivalent*** ... 6
- ***BAC ou équivalent*** ... 6
- ***BAC+2*** ... 6
- ***BAC+3 ou +4*** ... 6
- ***BAC+5 ou plus*** ... 6

Composition des ménages ... 6
- ***Couple sans enfant*** ... 6
- ***Couple avec enfant(s)*** ... 6
- ***Famille monoparentale*** ... 6
- ***Colocation / Autre*** ... 6
- ***Personnes seules*** ... 6

Profils électoraux ... 7
- ***Premier tour*** ... 7

Sécurité ... 8
- ***Evolution du nombre d'infractions*** ... 8
- ***Pour comparer*** ... 9

Services à la population ... 10
- ***Commerce*** ... 10
- ***Éducation*** ... 10
- ***Villes autour de Montigny-sur-Armançon*** ... 12

Situation géographique

Informations clés

- **Région :** Bourgogne-Franche-Comté
- **Département :** Côte-d'or
- **Code postal :** 21140
- **Superficie :** 8 km²

bien-dans-ma-ville.fr

Statistiques sur la population

Nombre d'habitants	Age moyen	Pop active
158	**45 ans**	**48.1%**

Taux chômage	Pop densité	Revenu moyen
5.2%	**20 h/km²**	**25 320 €/an**

Evolution du nombre d'habitants

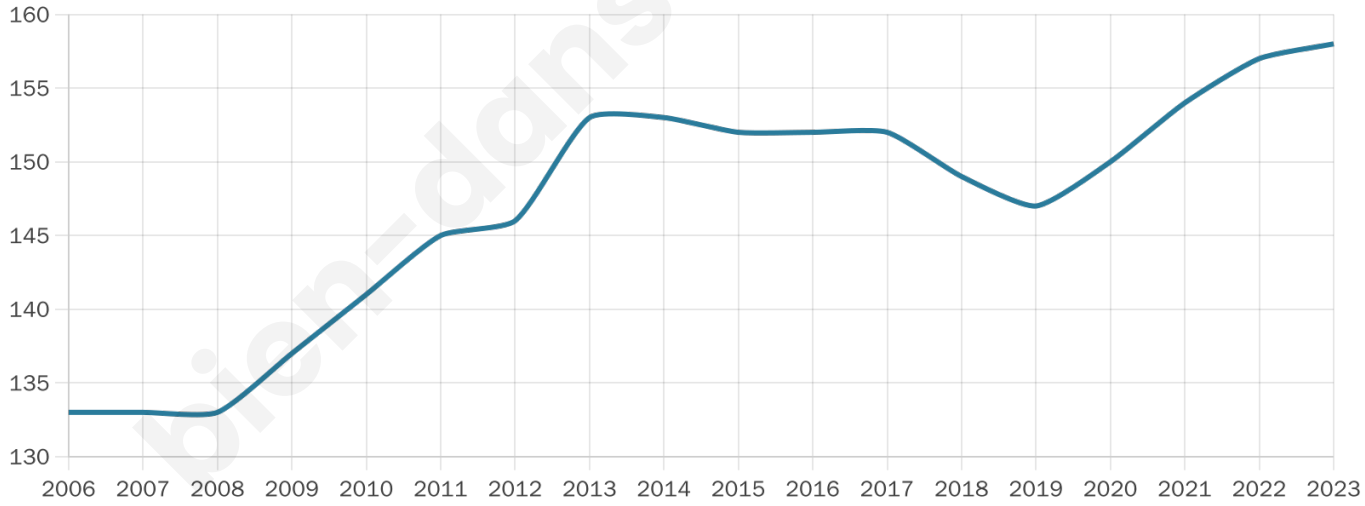

Sources : Institut national de la statistique et des études économiques (insee) selon Les dernières parutions officielles de 2024 portant sur les années 2020, 2021 et 2022.

bien-dans-ma-ville.fr

Tranche d'âge

0-14 ans	15-29 ans	30-44 ans	45-59 ans	60-74 ans	75-89 ans	90 ans et +
16%	9%	20%	18%	27%	5%	1%

Activité professionnelle

Agriculteurs	Artisans, Commerçants	Cadres et sup.	Professions intermédiaires	Employé	Ouvrier	Retraité	Autres
9%	6%	0%	18%	9%	12%	27%	3%

bien-dans-ma-ville.fr

Niveau de diplôme

Sans diplôme ou CEP	Brevet, BEPC, DNB	CAP-BEP ou équivalent	BAC ou équivalent	BAC+2	BAC+3 ou +4	BAC+5 ou plus
12%	4%	28%	19%	11%	18%	7%

Composition des ménages

Couple sans enfant	Couple avec enfant(s)	Famille monoparentale	Colocation / Autre	Personnes seules
50%	25%	8%	0%	17%

Profils électoraux

Premier tour

	Marine LE PEN	32.43 %
	Emmanuel MACRON	23.42 %
	Jean-Luc MÉLENCHON	22.52 %
	Éric ZEMMOUR	4.50 %
	Yannick JADOT	3.60 %
	Valérie PÉCRESSE	3.60 %
	Fabien ROUSSEL	2.70 %
	Jean LASSALLE	2.70 %
	Philippe POUTOU	1.80 %
	Nathalie ARTHAUD	0.90 %
	Anne HIDALGO	0.90 %
	Nicolas DUPONT-AIGNAN	0.90 %

140 inscrits
Participation : 80%
Votes blancs : 0.89%
Votes nuls : 0.00%

Second tour

	Emmanuel MACRON	55,05 %
	Marine LE PEN	44,95 %

141 inscrits
Participation : 87.94%
Votes blancs : 10.48%
Votes nuls : 1.61%

bien-dans-ma-ville.fr

Sécurité

Agressions physiques / sexuelles

0

Cambriolages

0

Vols / dégradations

0

Stupéfiants

0

Evolution du nombre d'infractions

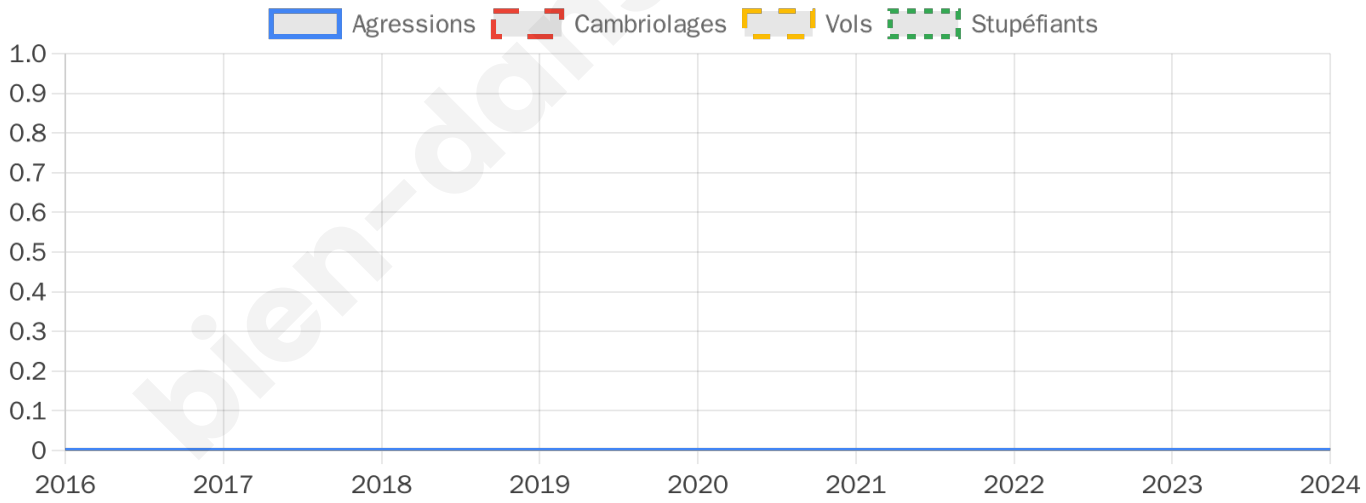

bien-dans-ma-

Pour comparer

(en proportion du nombre d'habitants)

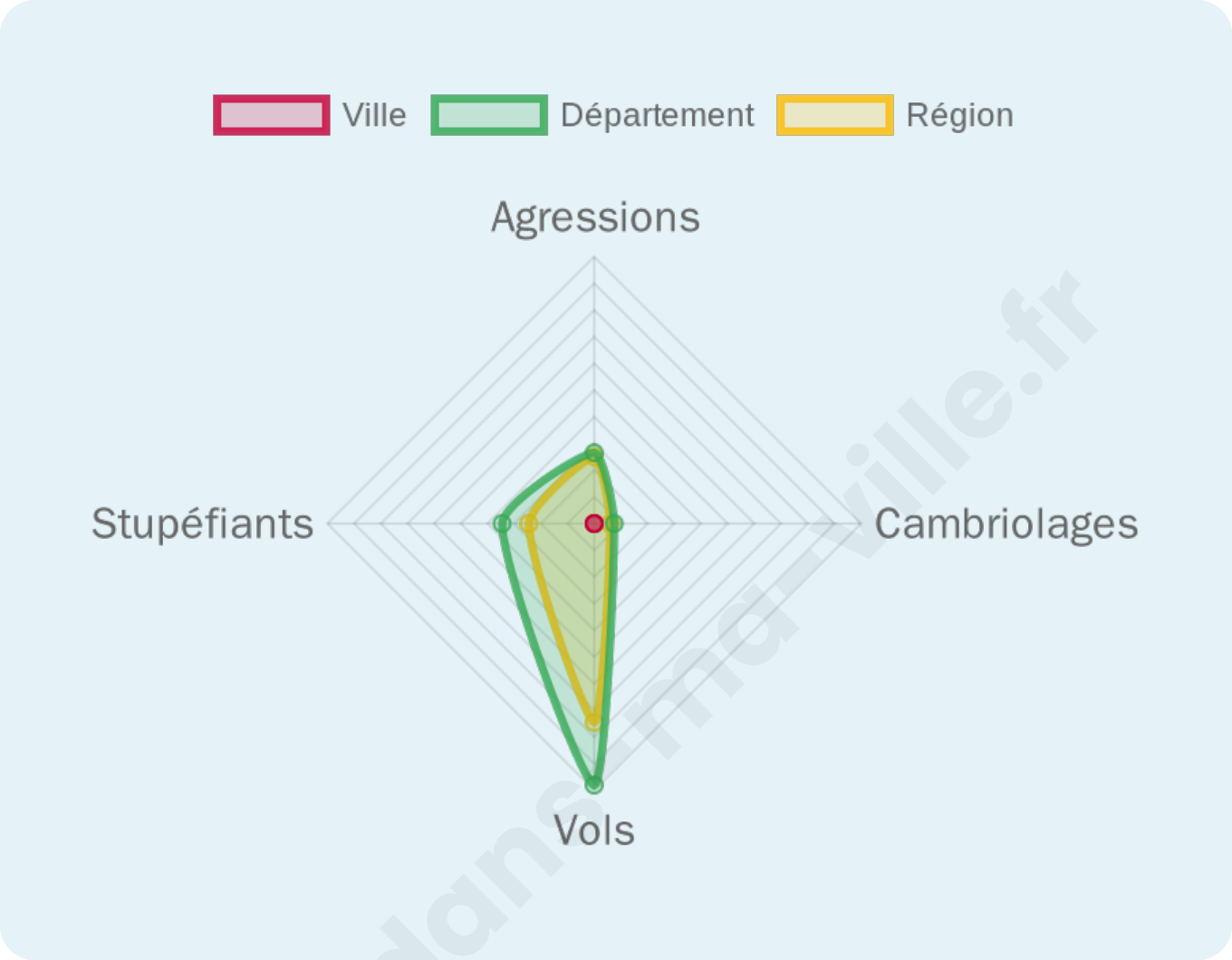

Sources : Bases statistiques communale, départementale et régionale de la délinquance enregistrée par la police et la gendarmerie nationales selon les dernières parutions officielles de 2025 portant sur l'année 2024 (data.gouv).
Agressions physiques / sexuelles : Violences sexuelles, coups et blessures volontaires intrafamiliaux, coups et blessures volontaires, autres coups, blessures volontaires et vols violents sans arme.
Cambriolages : Cambriolages de logements.
Vols : Vols avec armes, vols d'accessoires sur véhicules, vols dans les véhicules, vols de véhicules, vols sans violence contre des personnes, destructions, dégradations volontaires et escroqueries.
Stupéfiants : Trafic de stupéfiants dont (AFD) et usage de stupéfiants.

bien dans ma ville.fr

Services à la population

Commerce

Hypermarché	X Semur-en-Auxois 7km
Supermarché	X Précy-sous-Thil 7km
Superêtte	X Semur-en-Auxois 6km
Boulangerie	X Précy-sous-Thil 7km
Boucherie	X Semur-en-Auxois 7km
Restaurant	X Pont-et-Massène 4km
Garage	X Nan-sous-Thil 5km
Station-service	X Précy-sous-Thil 7km
Banque	X Précy-sous-Thil 6km
La poste	X Vitteaux 14km
Coiffeur	X Semur-en-Auxois 6km
Tabac	X Précy-sous-Thil 7km
Bars / discothèque	X Pont-et-Massène 4km
Bibliothèque	X Mont-Saint-Jean 16km
Cinéma	X Semur-en-Auxois 7km
Vétérinaire	X Saint-Euphrône 5km

Éducation

Crêche	X Semur-en-Auxois 6km
Ecole maternelle Public	X Précy-sous-Thil 7km
Ecole maternelle Privé	X Domrémy-la-Pucelle 149km
Ecole primaire Public	X Braux 5km
Ecole primaire Privé	X Semur-en-Auxois 7km
Collège Public	X Semur-en-Auxois 7km
Collège Privé	X Semur-en-Auxois 7km

Santé

Pharmacie	X Précy-sous-Thil 7km
Hôpital	X Semur-en-Auxois 7km
Laboratoire d'analyses médicales	X Saulieu 20km
Etablissement pour handicapé	X Semur-en-Auxois 7km
EHPA	X Précy-sous-Thil 7km
Médecin	X Précy-sous-Thil 7km
Dentiste	X Semur-en-Auxois 7km
Chirurgien	X Jailly-les-Moulins 18km
Dermatologue	X Semur-en-Auxois 7km
Anesthésiste	X Talant 50km
Gastro-entérologue	X Semur-en-Auxois 7km
Gynécologue	X Pouilly-en-Auxois 25km
Cancérologue	X Auxerre 72km
Neurologue	X Dijon 51km
Ophtalmologue	X Talant 50km
ORL	X Talant 50km
Cardiologue	X Montbard 21km
Pédiatre	X Châtillon-sur-Seine 50km
Pneumologue	X Montbard 21km
Psychologue	X Montbard 21km
Radiologue	X Avallon 35km
Rhumatologue	X Dijon 51km
Sage-femme	X Venarey-les-Laumes 14km

bien-dans-

Lycée Public	X Semur-en-Auxois 7km
Lycée Privé	X Saulieu 20km

Sources : Base Sirene des entreprises et de leurs établissements selon les dernières parutions officielles de 2025 portant sur l'année 2024 (data.gouv). Liste, localisation et tarifs des professionnels de santé selon les dernières parutions officielles de 2025 portant sur l'année 2024 (opendatasoft) et FINESS Extraction du Fichier des établissements selon les dernières parutions officielles de 2025 portant sur l'année 2024 (data.gouv). Adresse et géolocalisation des établissements d'enseignement du premier et second degrés selon les dernières parutions officielles de 2025 portant sur l'année 2024 (data.education.gouv)

bien-dans-ma-ville.fr

Villes autour de Montigny-sur-Armançon

Ville	Habitants	Superficie	Pop densité	Pop active	Taux chômage	Revenu moyen	Prix immobilier
Brianny	102	7 km²	15 h/km²	50%	7.8%	23 000 €/an	1 659 €/m²
Roilly	52	4 km²	13 h/km²	50%	3.8%	NC	NC
Villeneuve-sous-Charigny	82	3 km²	27 h/km²	52.4%	1.2%	NC	1 444 €/m²
Le Val-Larrey	275	20 km²	14 h/km²	45.5%	3.3%	21 630 €/an	1 118 €/m²
Pont-et-Massène	187	6 km²	31 h/km²	47.6%	3.7%	27 370 €/an	1 674 €/m²
Marcigny-sous-Thil	56	5 km²	11 h/km²	48.2%	0%	NC	1 392 €/m²
Charigny	36	3 km²	12 h/km²	44.4%	0%	NC	1 556 €/m²
Braux	180	12 km²	15 h/km²	45%	3.9%	21 960 €/an	926 €/m²
Courcelles-lès-Semur	221	12 km²	18 h/km²	52.9%	3.2%	23 780 €/an	1 068 €/m²
Saint-Euphrône	225	11 km²	20 h/km²	45.8%	2.2%	22 870 €/an	1 500 €/m²
Nan-sous-Thil	169	11 km²	15 h/km²	47.3%	2.4%	22 130 €/an	1 172 €/m²
Souhey	82	2 km²	41 h/km²	45.1%	0%	NC	7 306 €/m²
Précy-sous-Thil	719	8 km²	90 h/km²	40.8%	2.8%	21 460 €/an	898 €/m²
Sainte-Colombe-en-Auxois	53	6 km²	9 h/km²	49.1%	1.9%	NC	NC
Semur-en-Auxois (8 avis)	3 986	19 km²	210 h/km²	41.9%	4.4%	22 040 €/an	1 533 €/m²

bien-dans-ma-ville.fr

bien-dans-ma-ville.fr

Vous aimez votre ville ? Notez-la !

Et faites-nous part de vos remarques constructives

Avec

BIEN dans ma VILLE