



Version web

Ville de Montigny-sous-Marle

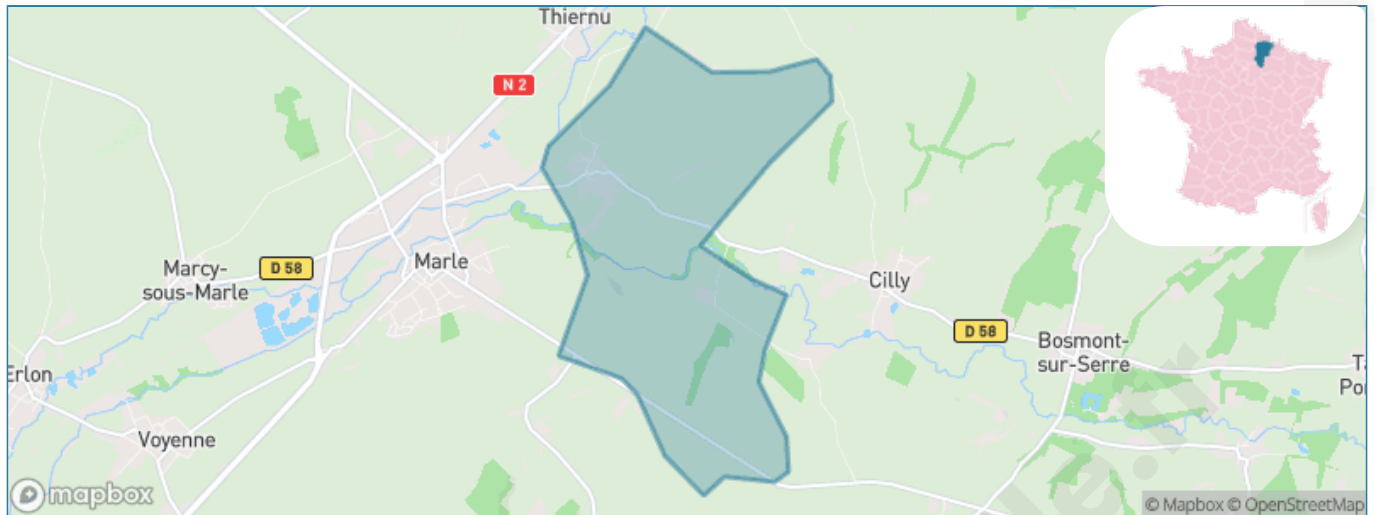
Présenté par

BIEN dans ma **VILLE** 

Sommaire

Situation géographique	3
Statistiques sur la population	4
Evolution du nombre d'habitants	4
Tranche d'âge	5
0-14 ans	5
15-29 ans	5
30-44 ans	5
45-59 ans	5
60-74 ans	5
75-89 ans	5
90 ans et +	5
Activité professionnelle	5
Agriculteurs	5
Artisans, Commerçants	5
Cadres et sup.	5
Professions intermédiaires	5
Employé	5
Ouvrier	5
Retraité	5
Autres	5
Niveau de diplôme	6
Sans diplôme ou CEP	6
Brevet, BEPC, DNB	6
CAP-BEP ou équivalent	6
BAC ou équivalent	6
BAC+2	6
BAC+3 ou +4	6
BAC+5 ou plus	6
Composition des ménages	6
Couple sans enfant	6
Couple avec enfant(s)	6
Famille monoparentale	6
Colocation / Autre	6
Personnes seules	6
Profils électoraux	7
Premier tour	7
Sécurité	8
Evolution du nombre d'infractions	8
Pour comparer	9
Services à la population	10
Commerce	10
Éducation	10
Villes autour de Montigny-sous-Marle	11

Situation géographique



i Informations clés

- **Région** : Hauts-de-France
- **Département** : Aisne
- **Code postal** : 02250
- **Superficie** : 7 km²



Région
Hauts-de-France

AISNE.com
LE DÉPARTEMENT

Statistiques sur la population



Nombre d'habitants

71



Age moyen

43 ans



Pop active

43.7%



Taux chômage

13.9%



Pop densité

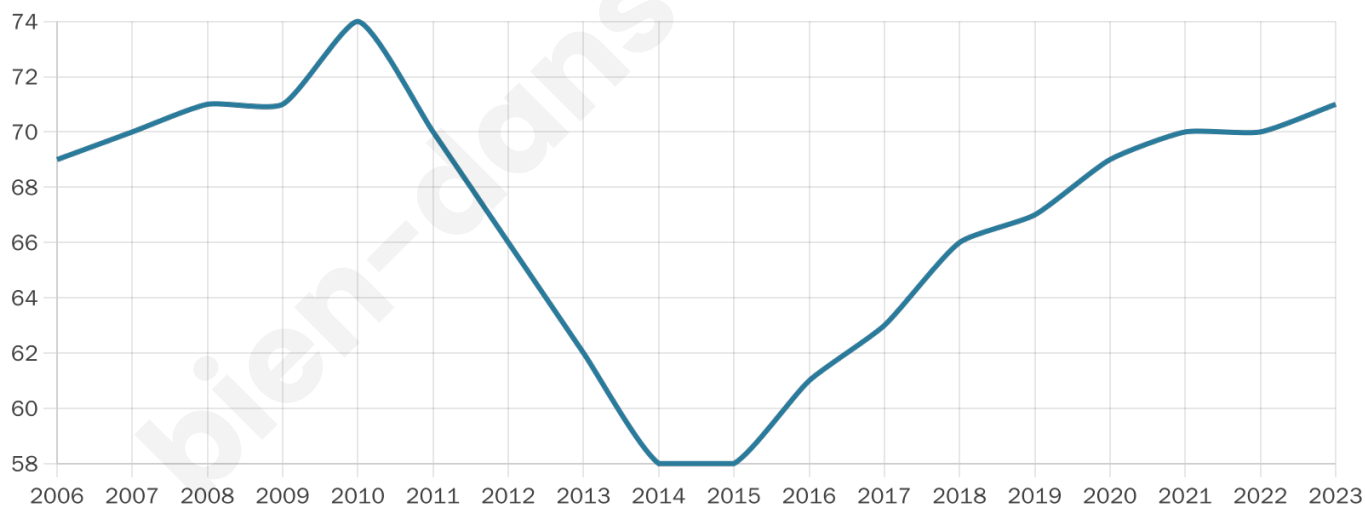
10 h/km²



Revenu moyen

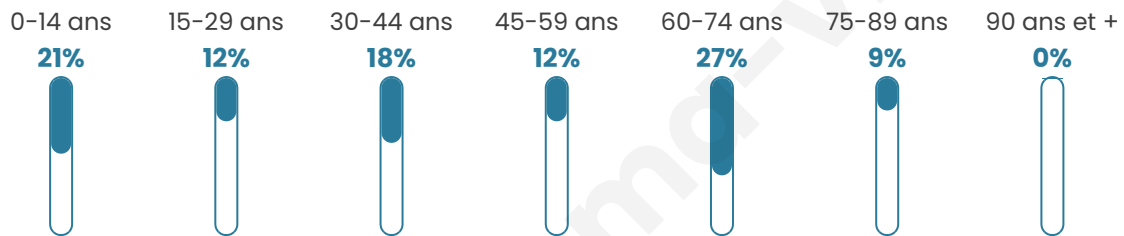
NC

Evolution du nombre d'habitants

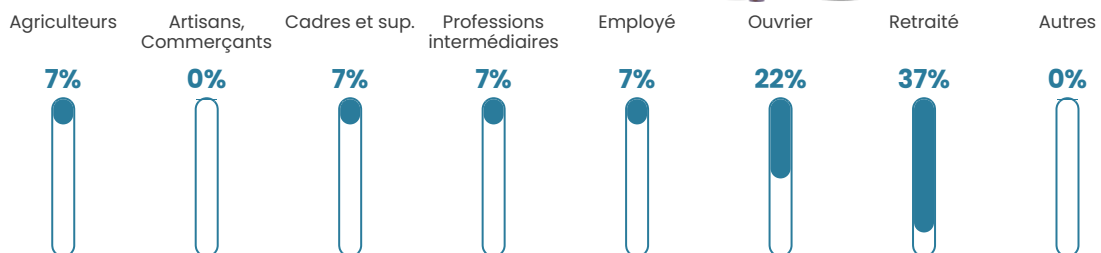


Sources : Institut national de la statistique et des études économiques (insee) selon Les dernières parutions officielles de 2024 portant sur les années 2020, 2021 et 2022.


Tranche d'âge




Activité professionnelle



Niveau de diplôme












Composition des ménages



Profils électoraux

Premier tour

	Marine LE PEN	39.58 %
	Emmanuel MACRON	33.33 %
	Jean-Luc MÉLENCHON	8.33 %
	Nathalie ARTHAUD	4.17 %
	Jean LASSALLE	4.17 %
	Nicolas DUPONT-AIGNAN	4.17 %
	Éric ZEMMOUR	2.08 %
	Valérie PÉCRESSE	2.08 %
	Philippe POUTOU	2.08 %
	Fabien ROUSSEL	0.00 %
	Anne HIDALGO	0.00 %
	Yannick JADOT	0.00 %



55 inscrits

Participation : 89.09%

Votes blancs : 2.04%

Votes nuls : 0.00%

Second tour

	Emmanuel MACRON	46,67 %
	Marine LE PEN	53,33 %

55 inscrits

Participation : 89.09%

Votes blancs : 4.08%

Votes nuls : 4.08%

Sécurité



Agressions physiques / sexuelles

0



Cambriolages

0



Vols / dégradations

0



Stupéfiants

0

Evolution du nombre d'infractions



Pour comparer

(en proportion du nombre d'habitants)



Sources : Bases statistiques communale, départementale et régionale de la délinquance enregistrée par la police et la gendarmerie nationales selon les dernières parutions officielles de 2025 portant sur l'année 2024 ([data.gouv](https://data.gouv.fr)).

Agressions physiques / sexuelles : Violences sexuelles, coups et blessures volontaires intrafamiliaux, coups et blessures volontaires, autres coups, blessures volontaires et vols violents sans arme.

Cambriolages : Cambriolages de logements.

Vols : Vols avec armes, vols d'accessoires sur véhicules, vols dans les véhicules, vols de véhicules, vols sans violence contre des personnes, destructions, dégradations volontaires et escroqueries.

Stupéfiants : Trafic de stupéfiants dont (AFD) et usage de stupéfiants.

Services à la population



Commerce

Hypermarché	X Laon 21km
Supermarché	X Marle 2km
Superette	X Marle 2km
Boulangerie	X Marle 2km
Boucherie	X Tavaux-et-Pontséricourt 8km
Restaurant	X Marle 2km
Garage	X Marle 2km
Station-service	X Marle 3km
Banque	X Marle 2km
La poste	X Marle 2km
Coiffeur	X Thiernu 1km
Tabac	X Crécy-sur-Serre 14km
Bars / discothèque	X Thiernu 1km
Bibliothèque	X Laon 26km
Cinéma	X Guise 21km
Vétérinaire	X Marle 2km



Santé

Pharmacie	X Marle 2km
Hôpital	X Vervins 12km
Laboratoire d'analyses médicales	X Montcornet 17km
Etablissement pour handicapé	X La Neuville-Bosmont 5km
EHPA	X Marle 2km
Médecin	X Marle 2km
Dentiste	X Marle 2km
Chirurgien	X Guise 21km
Dermatologue	X Vervins 12km
Anesthésiste	X Laon 25km
Gastro-entérologue	X Laon 25km
Gynécologue	X Marle 2km
Cancérologue	X Saint-Quentin 37km
Neurologue	X Origny-Sainte-Benoite 24km
Ophthalmologue	X Laon 24km
ORL	X Laon 25km
Cardiologue	X Laon 24km
Pédiatre	X Laon 24km
Pneumologue	X Laon 24km
Psychologue	X Guise 21km
Radiologue	X Laon 24km
Rhumatologue	X Laon 25km
Sage-femme	X Crécy-sur-Serre 14km



Éducation

Crèche	X Marle 2km
Ecole maternelle Public	X Marcy-sous-Marle 5km
Ecole maternelle Privé	X Fismes 50km
Ecole primaire Public	X Marle 2km
Ecole primaire Privé	X Fontaine-lès-Vervins 12km
Collège Public	X Marle 3km
Collège Privé	X Fontaine-lès-Vervins 12km
Lycée Public	X Fontaine-lès-Vervins 11km
Lycée Privé	X Vervins 12km

Sources : Base Sirene des entreprises et de leurs établissements selon les dernières parutions officielles de 2025 portant sur l'année 2024 ([data.gouv](#)). Liste, localisation et tarifs des professionnels de santé selon les dernières parutions officielles de 2025 portant sur l'année 2024 ([opendatasoft](#)) et FINISS Extraction du Fichier des établissements selon les dernières parutions officielles de 2025 portant sur l'année 2024 ([data.gouv](#)). Adresse et géolocalisation des établissements d'enseignement du premier et second degrés selon les dernières parutions officielles de 2025 portant sur l'année 2024 ([data.education.gouv](#))

Villes autour de Montigny-sous-Marle

Ville	Habitants	Superficie	Pop densité	Pop active	Taux chômage	Revenu moyen	Prix immobilier
Thiernu (1 avis)	122	6 km ²	20 h/km ²	40.2%	8.2%	NC	NC
Rogny	95	5 km ²	19 h/km ²	53.7%	9.5%	NC	649 €/m ²
Cilly	173	9 km ²	19 h/km ²	42.8%	2.9%	19 560 €/an	1 290 €/m ²
Marle	2 229	13 km ²	171 h/km ²	40.4%	12%	18 670 €/an	835 €/m ²
Voharies	70	3 km ²	23 h/km ²	48.6%	8.6%	NC	NC
Lugny	110	4 km ²	28 h/km ²	49.1%	10.9%	20 060 €/an	642 €/m ²
Berlancourt	85	5 km ²	17 h/km ²	47.1%	4.7%	NC	1 625 €/m ²
Bosmont-sur-Serre	170	9 km ²	19 h/km ²	41.8%	2.4%	21 500 €/an	961 €/m ²
Marcy-sous-Marle	203	4 km ²	51 h/km ²	50.7%	10.3%	20 840 €/an	1 056 €/m ²
Houry	57	3 km ²	19 h/km ²	54.4%	10.5%	NC	605 €/m ²
La Neuville-Bosmont	187	10 km ²	19 h/km ²	37.4%	5.9%	20 610 €/an	623 €/m ²
Autremencourt	176	9 km ²	20 h/km ²	49.4%	13.6%	20 530 €/an	1 762 €/m ²
Rougeries (1 avis)	200	4 km ²	50 h/km ²	50.5%	10.5%	19 800 €/an	787 €/m ²
Saint-Gobert	281	7 km ²	40 h/km ²	44.1%	11%	20 880 €/an	535 €/m ²
Marfontaine	83	9 km ²	9 h/km ²	39.8%	7.2%	NC	1 093 €/m ²

bien-dans-ma-ville.fr



Vous aimez votre ville ? Notez-la !

Et faites-nous part de vos remarques constructives



Avec

BIEN dans
ma **VILLE** 