



Version web

Ville de Montigny-lès-Condé

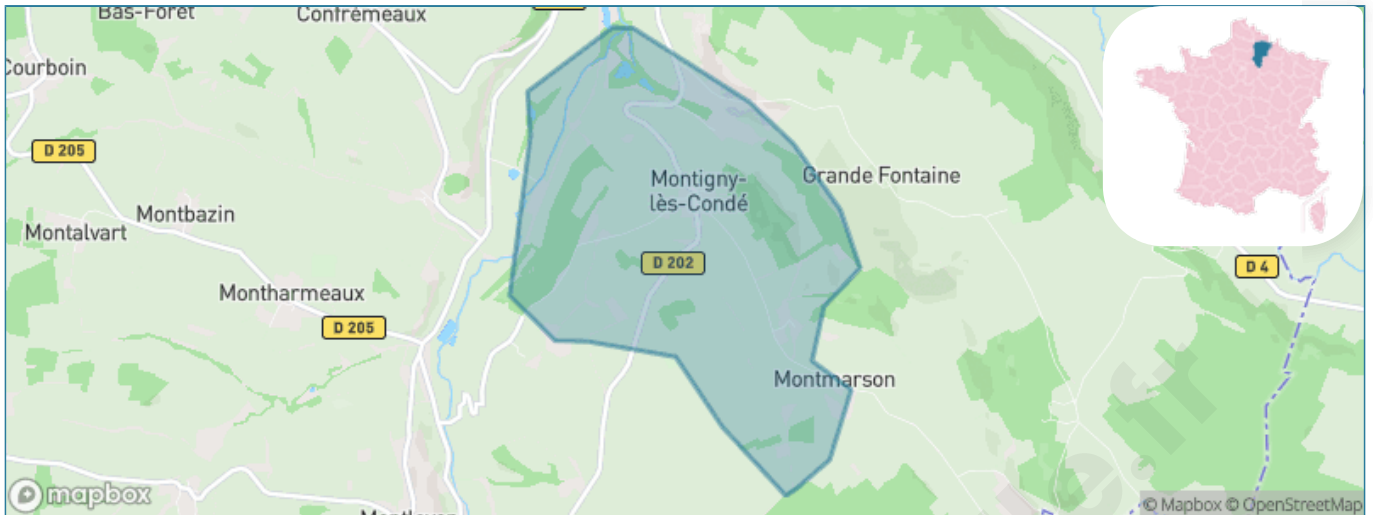
Présenté par

BIEN dans ma **VILLE** 

Sommaire

Situation géographique	3
Statistiques sur la population	4
Evolution du nombre d'habitants	4
Tranche d'âge	5
0-14 ans	5
15-29 ans	5
30-44 ans	5
45-59 ans	5
60-74 ans	5
75-89 ans	5
90 ans et +	5
Activité professionnelle	5
Agriculteurs	5
Artisans, Commerçants	5
Cadres et sup.	5
Professions intermédiaires	5
Employé	5
Ouvrier	5
Retraité	5
Autres	5
Niveau de diplôme	6
Sans diplôme ou CEP	6
Brevet, BEPC, DNB	6
CAP-BEP ou équivalent	6
BAC ou équivalent	6
BAC+2	6
BAC+3 ou +4	6
BAC+5 ou plus	6
Composition des ménages	6
Couple sans enfant	6
Couple avec enfant(s)	6
Famille monoparentale	6
Colocation / Autre	6
Personnes seules	6
Profils électoraux	7
Premier tour	7
Sécurité	8
Evolution du nombre d'infractions	8
Pour comparer	9
Services à la population	10
Commerce	10
Éducation	10
Villes autour de Montigny-lès-Condé	11

Situation géographique



i Informations clés

- **Région** : Hauts-de-France
- **Département** : Aisne
- **Code postal** : 02330
- **Superficie** : 4 km²



Statistiques sur la population



Nombre d'habitants

51



Age moyen

45 ans



Pop active

43.1%



Taux chômage

3.3%



Pop densité

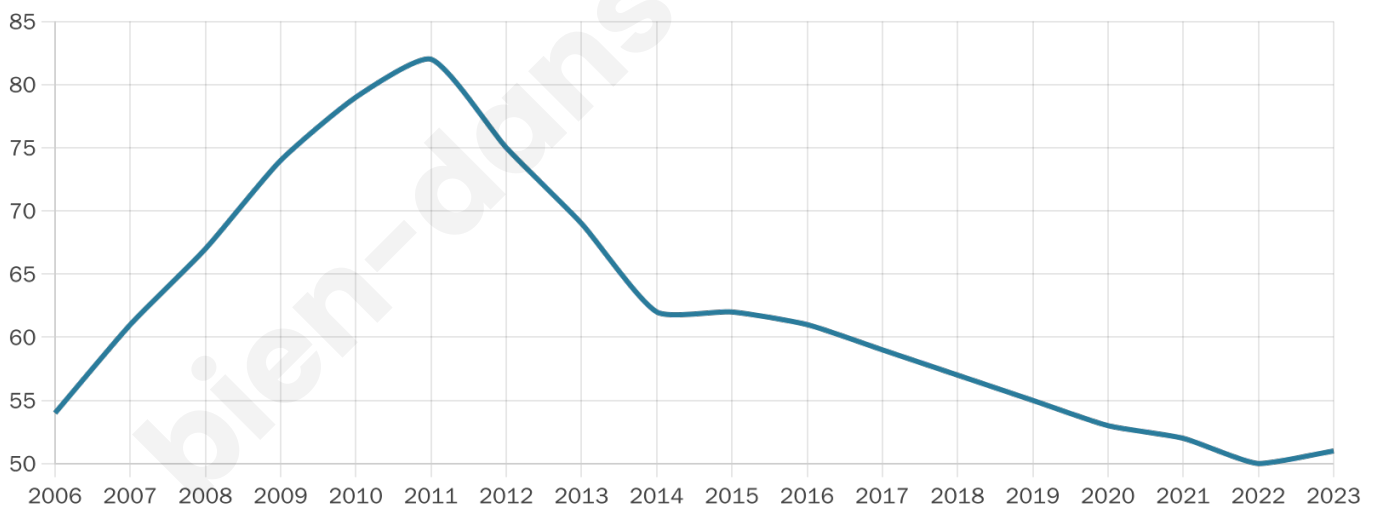
13 h/km²



Revenu moyen

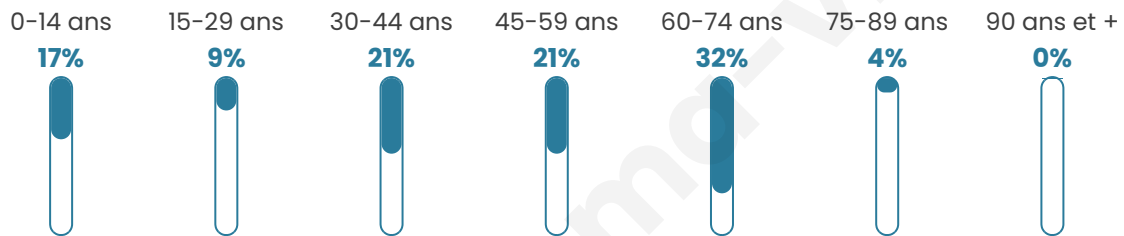
NC

Evolution du nombre d'habitants

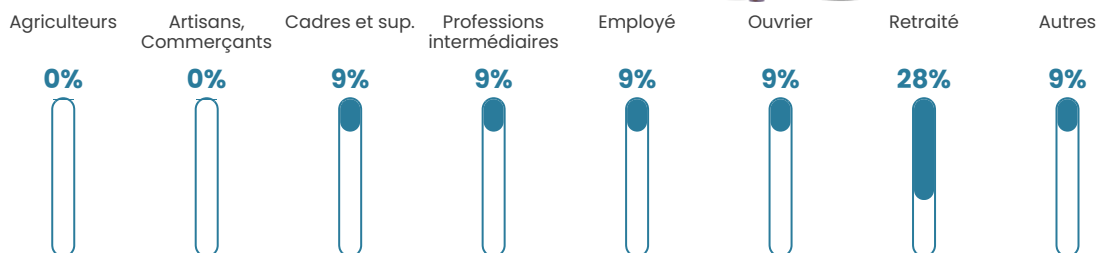


Sources : Institut national de la statistique et des études économiques (insee) selon Les dernières parutions officielles de 2024 portant sur les années 2020, 2021 et 2022.

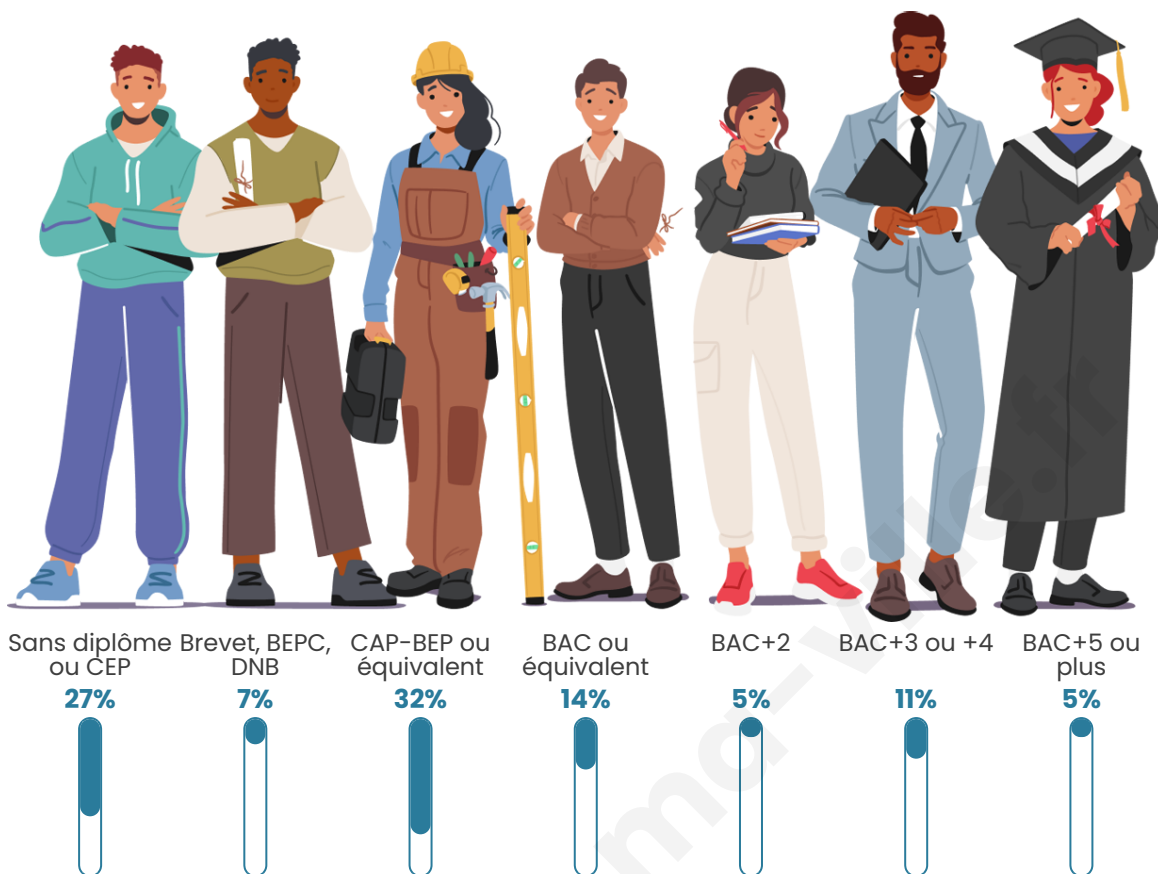
Tranche d'âge




Activité professionnelle



Niveau de diplôme



Composition des ménages



Profils électoraux

Premier tour

	Emmanuel MACRON	25.00 %
	Marine LE PEN	25.00 %
	Jean-Luc MÉLENCHON	15.00 %
	Éric ZEMMOUR	10.00 %
	Yannick JADOT	10.00 %
	Valérie PÉCRESE	10.00 %
	Nathalie ARTHAUD	2.50 %
	Philippe POUTOU	2.50 %
	Fabien ROUSSEL	0.00 %
	Jean LASSALLE	0.00 %
	Anne HIDALGO	0.00 %
	Nicolas DUPONT-AIGNAN	0.00 %



57 inscrits

Participation : 71.93%

Votes blancs : 2.44%

Votes nuls : 0.00%

Second tour

	Emmanuel MACRON	51,22 %
	Marine LE PEN	48,78 %

57 inscrits

Participation : 75.44%

Votes blancs : 2.33%

Votes nuls : 2.33%

Sécurité



Agressions physiques / sexuelles

0



Cambriolages

0



Vols / dégradations

0



Stupéfiants

0

Evolution du nombre d'infractions



Pour comparer

(en proportion du nombre d'habitants)



Sources : Bases statistiques communale, départementale et régionale de la délinquance enregistrée par la police et la gendarmerie nationales selon les dernières parutions officielles de 2025 portant sur l'année 2024 ([data.gouv](https://data.gouv.fr)).

Agressions physiques / sexuelles : Violences sexuelles, coups et blessures volontaires intrafamiliaux, coups et blessures volontaires, autres coups, blessures volontaires et vols violents sans arme.

Cambriolages : Cambriolages de logements.

Vols : Vols avec armes, vols d'accessoires sur véhicules, vols dans les véhicules, vols de véhicules, vols sans violence contre des personnes, destructions, dégradations volontaires et escroqueries.

Stupéfiants : Trafic de stupéfiants dont (AFD) et usage de stupéfiants.

Services à la population



Commerce

Hypermarché	X <u>Château-Thierry</u> 14km
Supermarché	X <u>Crézancy</u> 8km
Superette	X <u>Condé-en-Brie</u> 2km
Boulangerie	X <u>Condé-en-Brie</u> 3km
Boucherie	X <u>Condé-en-Brie</u> 2km
Restaurant	X <u>Condé-en-Brie</u> 2km
Garage	X <u>Vallées en Champagne</u> 3km
Station-service	X <u>Dormans</u> 10km
Banque	X <u>Dormans</u> 12km
La poste	X <u>Crézancy</u> 8km
Coiffeur	X <u>Condé-en-Brie</u> 2km
Tabac	X <u>Viffort</u> 8km
Bars / discothèque	X <u>Fossoy</u> 10km
Bibliothèque	X <u>Crézancy</u> 8km
Cinéma	X <u>Montmirail</u> 12km
Vétérinaire	X <u>Condé-en-Brie</u> 2km



Santé

Pharmacie	X <u>Condé-en-Brie</u> 2km
Hôpital	X <u>Château-Thierry</u> 14km
Laboratoire d'analyses médicales	X <u>Montmirail</u> 13km
Etablissement pour handicapé	X <u>Chierry</u> 12km
EHPA	X <u>Condé-en-Brie</u> 2km
Médecin	X <u>Crézancy</u> 8km
Dentiste	X <u>Condé-en-Brie</u> 2km
Chirurgien	X <u>Château-Thierry</u> 13km
Dermatologue	X <u>Épernay</u> 29km
Anesthésiste	X <u>Château-Thierry</u> 14km
Gastro-entérologue	X <u>Château-Thierry</u> 13km
Gynécologue	X <u>Château-Thierry</u> 14km
Cancérologue	X <u>Bezannes</u> 41km
Neurologue	X <u>Bezannes</u> 41km
Ophthalmologue	X <u>Château-Thierry</u> 14km
ORL	X <u>Château-Thierry</u> 14km
Cardiologue	X <u>Montmirail</u> 12km
Pédiatre	X <u>Château-Thierry</u> 14km
Pneumologue	X <u>Château-Thierry</u> 15km
Psychologue	X <u>Château-Thierry</u> 14km
Radiologue	X <u>Château-Thierry</u> 14km
Rhumatologue	X <u>Épernay</u> 29km
Sage-femme	X <u>Condé-en-Brie</u> 2km



Éducation

Crèche	X <u>Condé-en-Brie</u> 2km
Ecole maternelle Public	X <u>Monthurel</u> 5km
Ecole maternelle Privé	X <u>Fismes</u> 37km
Ecole primaire Public	X <u>Condé-en-Brie</u> 2km
Ecole primaire Privé	X <u>Montmirail</u> 13km
Collège Public	X <u>Condé-en-Brie</u> 3km
Collège Privé	X <u>Montmirail</u> 13km
Lycée Public	X <u>Crézancy</u> 8km
Lycée Privé	X <u>Château-Thierry</u> 14km

Sources : Base Sirene des entreprises et de leurs établissements selon les dernières parutions officielles de 2025 portant sur l'année 2024 ([data.gouv](#)). Liste, localisation et tarifs des professionnels de santé selon les dernières parutions officielles de 2025 portant sur l'année 2024 ([opendatasoft](#)) et FINISS Extraction du Fichier des établissements selon les dernières parutions officielles de 2025 portant sur l'année 2024 ([data.gouv](#)). Adresse et géolocalisation des établissements d'enseignement du premier et second degrés selon les dernières parutions officielles de 2025 portant sur l'année 2024 ([data.education.gouv](#))

Villes autour de Montigny-lès-Condé

Ville	Habitants	Superficie	Pop densité	Pop active	Taux chômage	Revenu moyen	Prix immobilier
Condé-en-Brie	654	4 km ²	164 h/km ²	49.7%	7.5%	22 080 €/an	1 180 €/m ²
Montlevon	279	22 km ²	13 h/km ²	52%	5%	22 420 €/an	1 372 €/m ²
Vallées en Champagne	599	41 km ²	15 h/km ²	49.1%	3.2%	26 580 €/an	1 262 €/m ²
Celles-lès-Condé	88	3 km ²	29 h/km ²	50%	2.3%	NC	1 714 €/m ²
Pargny-la-Dhuys	174	12 km ²	15 h/km ²	53.4%	4%	24 220 €/an	1 299 €/m ²
Monthurel	135	3 km ²	45 h/km ²	53.3%	4.4%	25 900 €/an	2 437 €/m ²
Saint-Eugène	232	6 km ²	39 h/km ²	43.5%	7.8%	20 130 €/an	1 623 €/m ²
Verdon	195	11 km ²	18 h/km ²	52.3%	5.6%	22 880 €/an	1 989 €/m ²
Courboin	304	14 km ²	22 h/km ²	54.6%	4.6%	21 900 €/an	1 949 €/m ²
Le Breuil	372	16 km ²	23 h/km ²	47.8%	4.6%	23 140 €/an	1 198 €/m ²
Connigis	306	5 km ²	61 h/km ²	56.9%	7.2%	22 390 €/an	1 341 €/m ²
Corrobert	205	14 km ²	15 h/km ²	47.8%	5.4%	22 700 €/an	1 656 €/m ²
Courthiézy	339	5 km ²	68 h/km ²	46.9%	3.8%	24 590 €/an	NC
Margny	119	10 km ²	12 h/km ²	60.5%	5.9%	21 380 €/an	1 009 €/m ²
La Ville-sous-Orbais	41	11 km ²	4 h/km ²	58.5%	4.9%	NC	893 €/m ²

bien-dans-ma-ville.fr



Vous aimez votre ville ? Notez-la !

Et faites-nous part de vos remarques constructives



Avec

BIEN dans
ma **VILLE** 