



Version web

Ville de Montigny-le-Franc

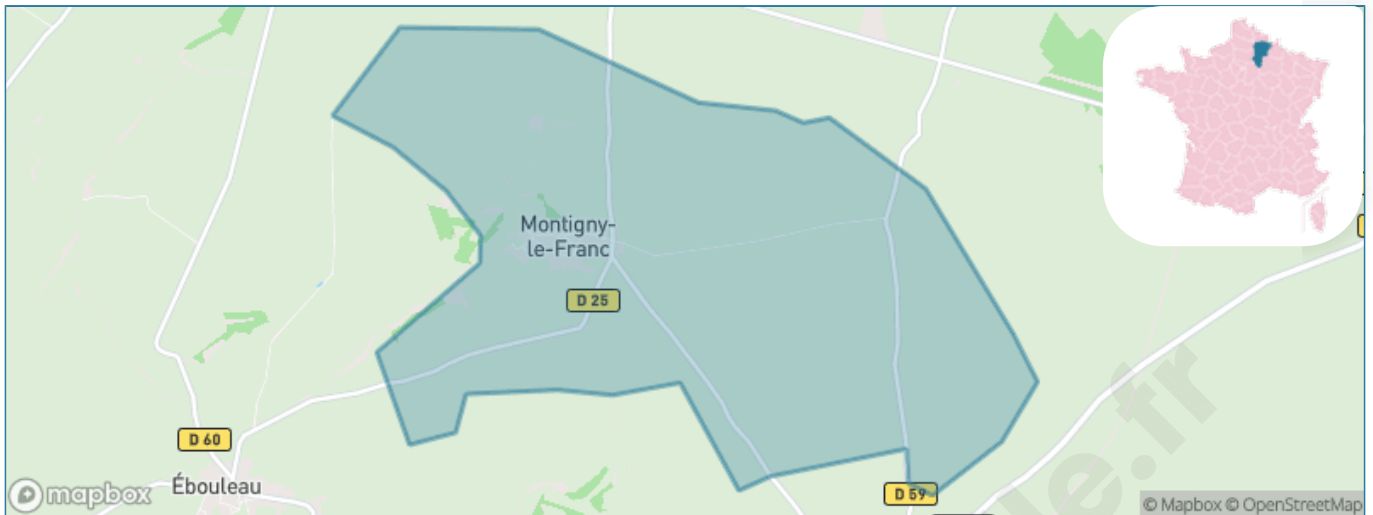
Présenté par

BIEN dans ma **VILLE** 

Sommaire

Situation géographique	3
Statistiques sur la population	4
Evolution du nombre d'habitants	4
Tranche d'âge	5
0-14 ans	5
15-29 ans	5
30-44 ans	5
45-59 ans	5
60-74 ans	5
75-89 ans	5
90 ans et +	5
Activité professionnelle	5
Agriculteurs	5
Artisans, Commerçants	5
Cadres et sup.	5
Professions intermédiaires	5
Employé	5
Ouvrier	5
Retraité	5
Autres	5
Niveau de diplôme	6
Sans diplôme ou CEP	6
Brevet, BEPC, DNB	6
CAP-BEP ou équivalent	6
BAC ou équivalent	6
BAC+2	6
BAC+3 ou +4	6
BAC+5 ou plus	6
Composition des ménages	6
Couple sans enfant	6
Couple avec enfant(s)	6
Famille monoparentale	6
Colocation / Autre	6
Personnes seules	6
Profils électoraux	7
Premier tour	7
Sécurité	8
Evolution du nombre d'infractions	8
Pour comparer	9
Services à la population	10
Commerce	10
Éducation	10
Villes autour de Montigny-le-Franc	11

Situation géographique



i Informations clés

- **Région** : Hauts-de-France
- **Département** : Aisne
- **Code postal** : 02250
- **Superficie** : 9 km²



Région
Hauts-de-France

AISNE.com
LE DÉPARTEMENT

Statistiques sur la population



Nombre d'habitants

141



Age moyen

46 ans



Pop active

40.4%



Taux chômage

13.9%



Pop densité

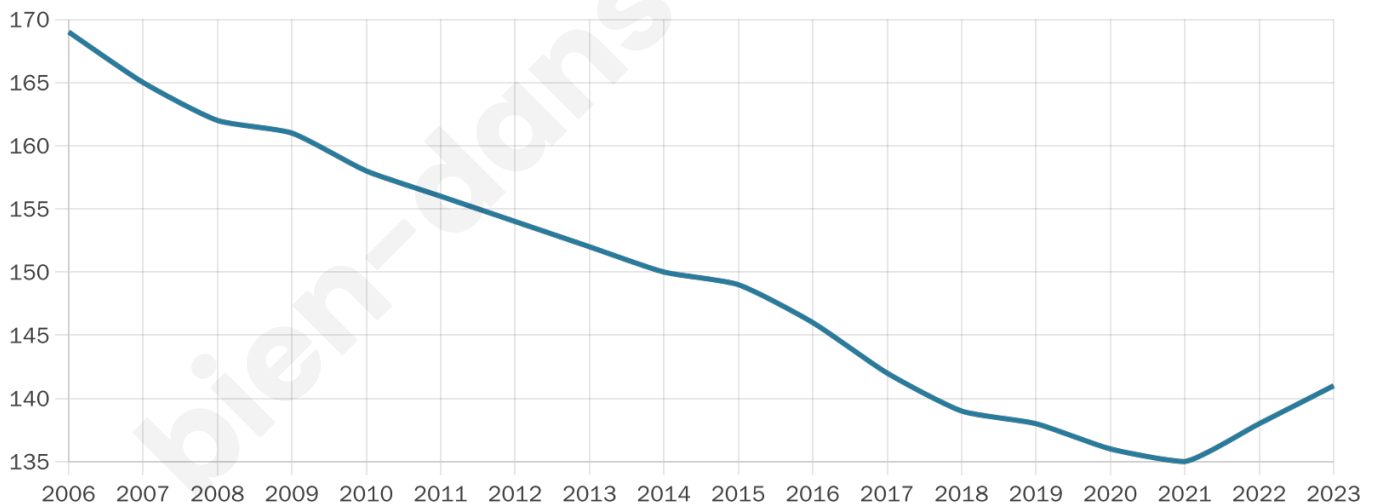
16 h/km²



Revenu moyen

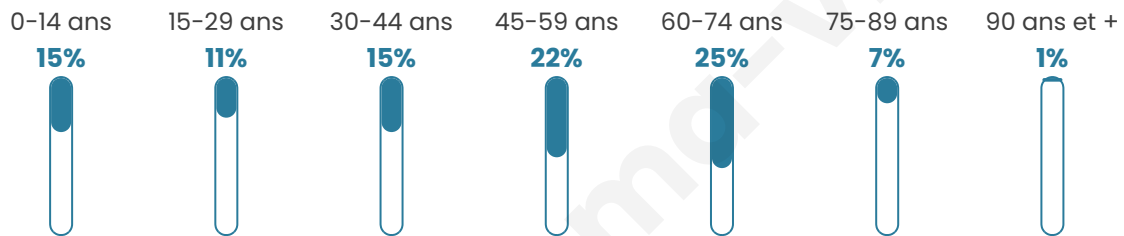
21 430 €/an

Evolution du nombre d'habitants

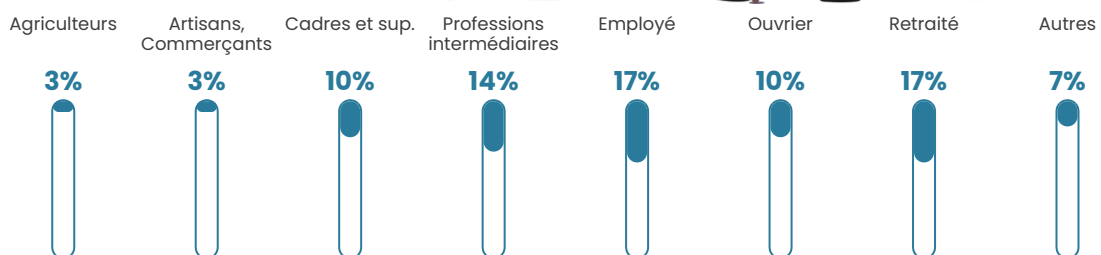


Sources : Institut national de la statistique et des études économiques (insee) selon Les dernières parutions officielles de 2024 portant sur les années 2020, 2021 et 2022.

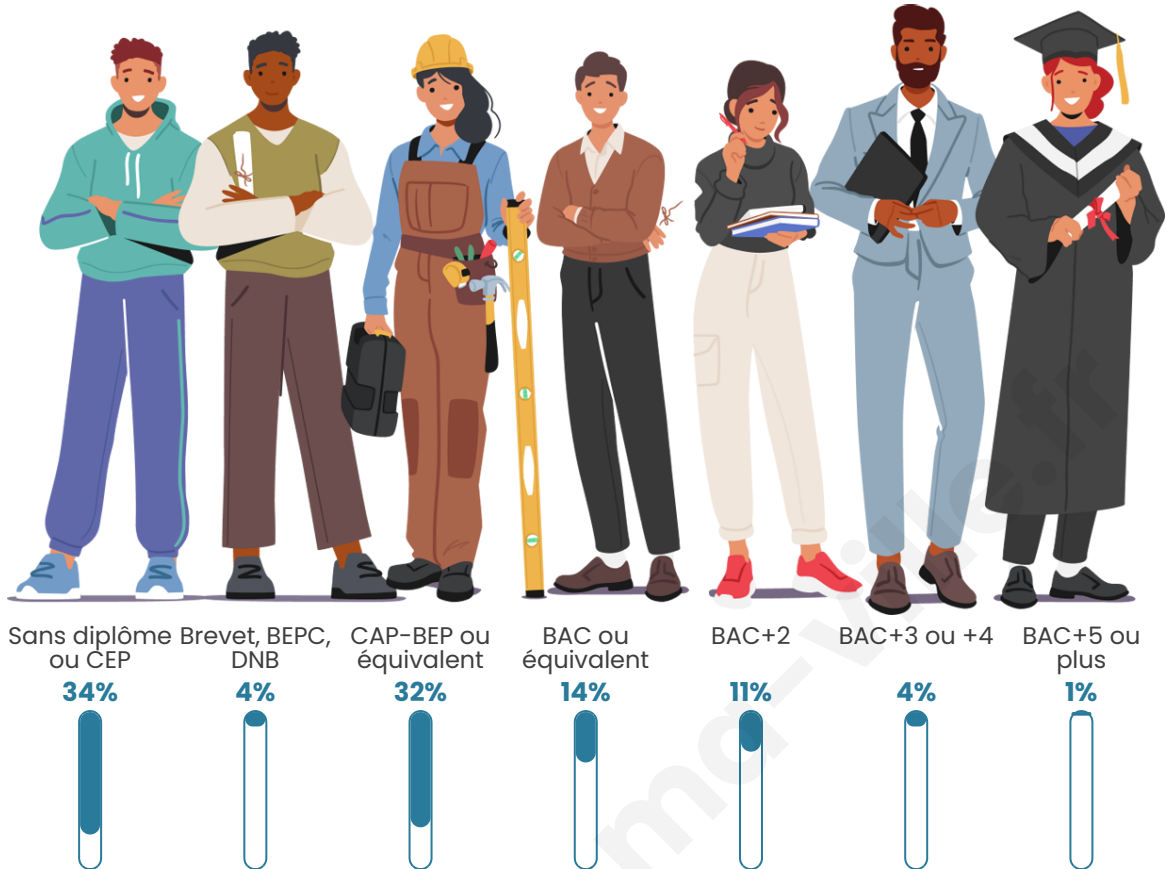
Tranche d'âge




Activité professionnelle



Niveau de diplôme









Composition des ménages



Profils électoraux

Premier tour

	Marine LE PEN	42.11 %
	Jean-Luc MÉLENCHON	18.95 %
	Emmanuel MACRON	15.79 %
	Yannick JADOT	5.26 %
	Valérie PÉCRESE	5.26 %
	Fabien ROUSSEL	3.16 %
	Jean LASSALLE	2.11 %
	Éric ZEMMOUR	2.11 %
	Anne HIDALGO	2.11 %
	Nicolas DUPONT-AIGNAN	2.11 %
	Nathalie ARTHAUD	1.05 %
	Philippe POUTOU	0.00 %



110 inscrits

Participation : 86.36%

Votes blancs : 0.00%

Votes nuls : 0.00%

Second tour

	Emmanuel MACRON	39,77 %
	Marine LE PEN	60,23 %

110 inscrits

Participation : 84.55%

Votes blancs : 2.15%

Votes nuls : 3.23%

Sécurité



Agressions physiques / sexuelles

0



Cambriolages

0



Vols / dégradations

0



Stupéfiants

0

Evolution du nombre d'infractions



Pour comparer

(en proportion du nombre d'habitants)



Sources : Bases statistiques communale, départementale et régionale de la délinquance enregistrée par la police et la gendarmerie nationales selon les dernières parutions officielles de 2025 portant sur l'année 2024 ([data.gouv](https://data.gouv.fr)).

Agressions physiques / sexuelles : Violences sexuelles, coups et blessures volontaires intrafamiliaux, coups et blessures volontaires, autres coups, blessures volontaires et vols violents sans arme.

Cambriolages : Cambriolages de logements.

Vols : Vols avec armes, vols d'accessoires sur véhicules, vols dans les véhicules, vols de véhicules, vols sans violence contre des personnes, destructions, dégradations volontaires et escroqueries.

Stupéfiants : Trafic de stupéfiants dont (AFD) et usage de stupéfiants.

Services à la population



Commerce

Hypermarché	X Chambry 22km
Supermarché	X Lislet 8km
Superette	X Montcornet 7km
Boulangerie	X Montcornet 7km
Boucherie	X Tavaux-et-Pontséricourt 5km
Restaurant	X Montcornet 7km
Garage	X Montcornet 7km
Station-service	X Lislet 7km
Banque	X Montcornet 7km
La poste	X Dizy-le-Gros 10km
Coiffeur	X Tavaux-et-Pontséricourt 5km
Tabac	X Saint-Erme-Outre-et-Ramecourt 18km
Bars / discothèque	X Montcornet 7km
Bibliothèque	X Laon 27km
Cinéma	X Laon 25km
Vétérinaire	X Montcornet 7km



Santé

Pharmacie	X Montcornet 7km
Hôpital	X Vervins 17km
Laboratoire d'analyses médicales	X Montcornet 7km
Etablissement pour handicapé	X La Neuville-Bosmont 6km
EHPA	X Liesse-Notre-Dame 11km
Médecin	X Montcornet 7km
Dentiste	X Montcornet 8km
Chirurgien	X Laon 25km
Dermatologue	X Vervins 17km
Anesthésiste	X Laon 26km
Gastro-entérologue	X Laon 26km
Gynécologue	X Marle 12km
Cancérologue	X Saint-Quentin 48km
Neurologue	X Origny-Sainte-Benoîte 34km
Ophtalmologue	X Laon 24km
ORL	X Laon 25km
Cardiologue	X Laon 25km
Pédiatre	X Laon 25km
Pneumologue	X Laon 25km
Psychologue	X Laon 25km
Radiologue	X Laon 25km
Rhumatologue	X Laon 25km
Sage-femme	X Montcornet 8km



Éducation

Crèche	X Montcornet 7km
Ecole maternelle Public	X Lislet 8km
Ecole maternelle Privé	X Fismes 45km
Ecole primaire Public	X Bucy-lès-Pierrepont 4km
Ecole primaire Privé	X Liesse-Notre-Dame 11km
Collège Public	X Montcornet 8km
Collège Privé	X Liesse-Notre-Dame 11km
Lycée Public	X Fontaine-lès-Vervins 17km
Lycée Privé	X Vervins 16km

Sources : Base Sirene des entreprises et de leurs établissements selon les dernières parutions officielles de 2025 portant sur l'année 2024 ([data.gouv](#)). Liste, localisation et tarifs des professionnels de santé selon les dernières parutions officielles de 2025 portant sur l'année 2024 ([opendatasoft](#)) et FINISS Extraction du Fichier des établissements selon les dernières parutions officielles de 2025 portant sur l'année 2024 ([data.gouv](#)). Adresse et géolocalisation des établissements d'enseignement du premier et second degrés selon les dernières parutions officielles de 2025 portant sur l'année 2024 ([data.education.gouv](#))

Villes autour de Montigny-le-Franc

Ville	Habitants	Superficie	Pop densité	Pop active	Taux chômage	Revenu moyen	Prix immobilier
Clermont-les-Fermes	97	9 km ²	11 h/km ²	45.4%	9.3%	NC	885 €/m ²
Bucy-lès-Pierrepont	410	14 km ²	29 h/km ²	48.3%	7.8%	19 120 €/an	912 €/m ²
Ébouleau	164	13 km ²	13 h/km ²	48.2%	2.4%	20 730 €/an	1 433 €/m ²
Agnicourt-et-Séchelles	189	10 km ²	19 h/km ²	45.5%	8.5%	20 880 €/an	1 266 €/m ²
Saint-Pierremont	41	7 km ²	6 h/km ²	43.9%	2.4%	NC	1 293 €/m ²
Godelancourt-lès-Pierrepont	140	8 km ²	18 h/km ²	40%	3.6%	20 470 €/an	2 117 €/m ²
Tavaux-et-Pontséricourt	543	25 km ²	22 h/km ²	42.4%	4.6%	19 910 €/an	945 €/m ²
La Ville-aux-Bois-lès-Dizy	204	10 km ²	20 h/km ²	50%	7.4%	20 210 €/an	891 €/m ²
La Neuville-Bosmont	187	10 km ²	19 h/km ²	37.4%	5.9%	20 610 €/an	623 €/m ²
Mâchecourt (1 avis)	108	10 km ²	11 h/km ²	44.4%	5.6%	20 690 €/an	982 €/m ²
Chaourse	495	18 km ²	28 h/km ²	44%	7.3%	19 710 €/an	954 €/m ²
Bosmont-sur-Serre	170	9 km ²	19 h/km ²	41.8%	2.4%	21 500 €/an	961 €/m ²
Cuirieux (2 avis)	152	6 km ²	25 h/km ²	43.4%	8.6%	18 830 €/an	809 €/m ²
Lislet	220	8 km ²	28 h/km ²	41.8%	6.8%	20 650 €/an	988 €/m ²
Vigneux-Hocquet	262	13 km ²	20 h/km ²	45%	6.5%	20 750 €/an	885 €/m ²

bien-dans-ma-ville.fr



Vous aimez votre ville ? Notez-la !

Et faites-nous part de vos remarques constructives



Avec

BIEN dans
ma **VILLE** 