



Version web

# Ville de Montigny-le-Chartif

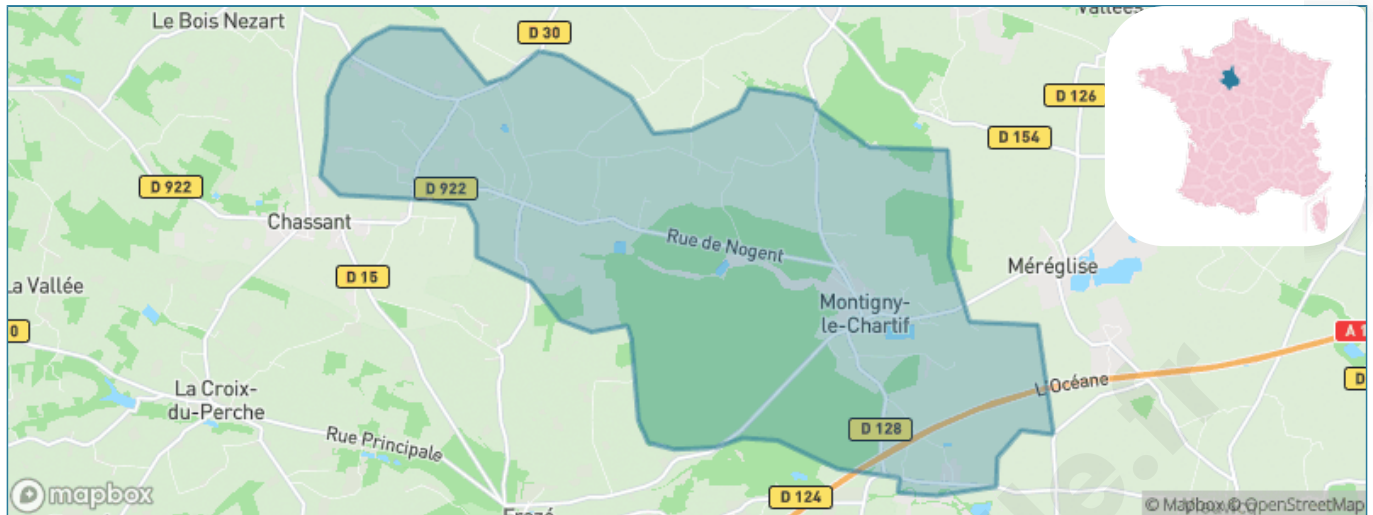
Présenté par

**BIEN** dans ma **VILLE** 

# Sommaire

Situation géographique .....	3
Statistiques sur la population .....	4
Evolution du nombre d'habitants .....	4
Tranche d'âge .....	5
0-14 ans .....	5
15-29 ans .....	5
30-44 ans .....	5
45-59 ans .....	5
60-74 ans .....	5
75-89 ans .....	5
90 ans et + .....	5
Activité professionnelle .....	5
Agriculteurs .....	5
Artisans, Commerçants .....	5
Cadres et sup. ....	5
Professions intermédiaires .....	5
Employé .....	5
Ouvrier .....	5
Retraité .....	5
Autres .....	5
Niveau de diplôme .....	6
Sans diplôme ou CEP .....	6
Brevet, BEPC, DNB .....	6
CAP-BEP ou équivalent .....	6
BAC ou équivalent .....	6
BAC+2 .....	6
BAC+3 ou +4 .....	6
BAC+5 ou plus .....	6
Composition des ménages .....	6
Couple sans enfant .....	6
Couple avec enfant(s) .....	6
Famille monoparentale .....	6
Colocation / Autre .....	6
Personnes seules .....	6
Profils électoraux .....	7
Premier tour .....	7
Sécurité .....	8
Evolution du nombre d'infractions .....	8
Pour comparer .....	9
Services à la population .....	10
Commerce .....	10
Éducation .....	10
Villes autour de Montigny-le-Chartif .....	11

# Situation géographique



## i Informations clés

- **Région** : Centre-Val de Loire
- **Département** : Eure-et-Loir
- **Code postal** : 28120
- **Superficie** : 26 km<sup>2</sup>



# Statistiques sur la population



Nombre d'habitants

**586**



Age moyen

**41 ans**



Pop active

**47.1%**



Taux chômage

**5.8%**



Pop densité

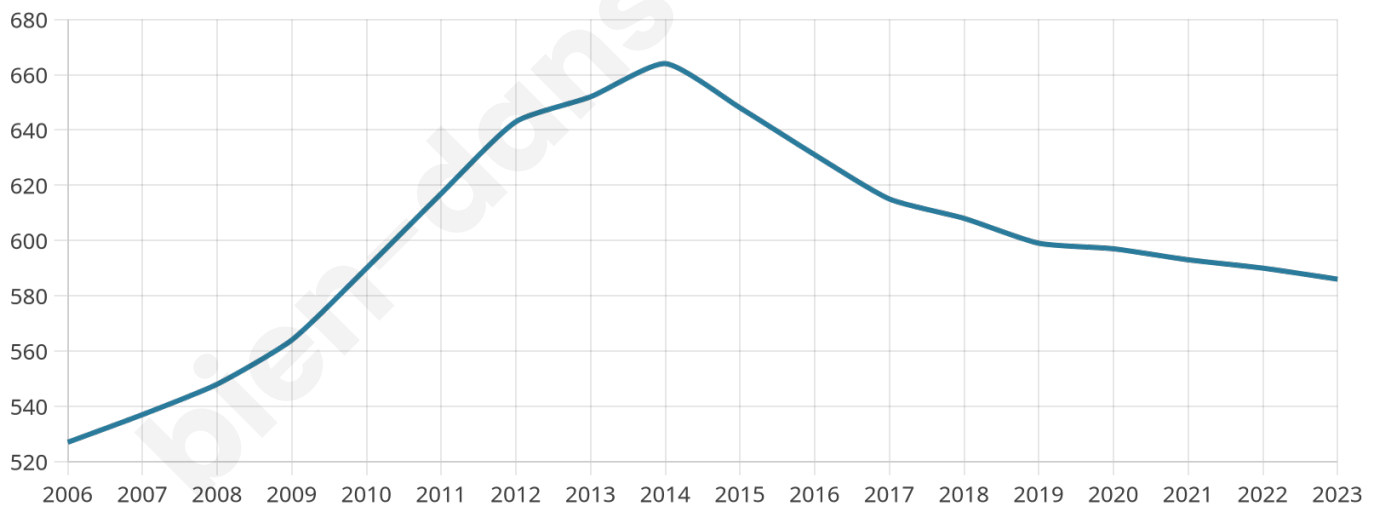
**23 h/km<sup>2</sup>**



Revenu moyen

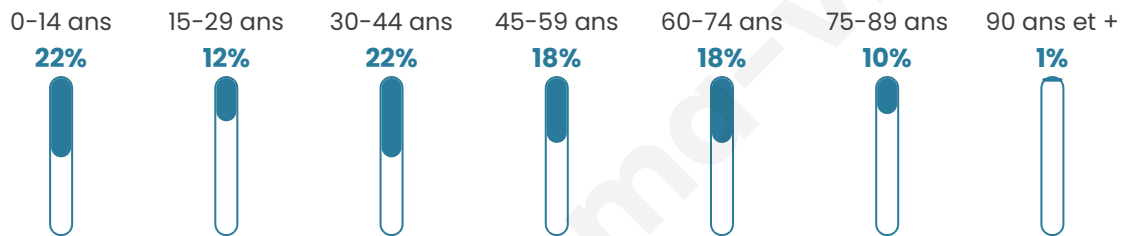
**22 750 €/an**

## Evolution du nombre d'habitants

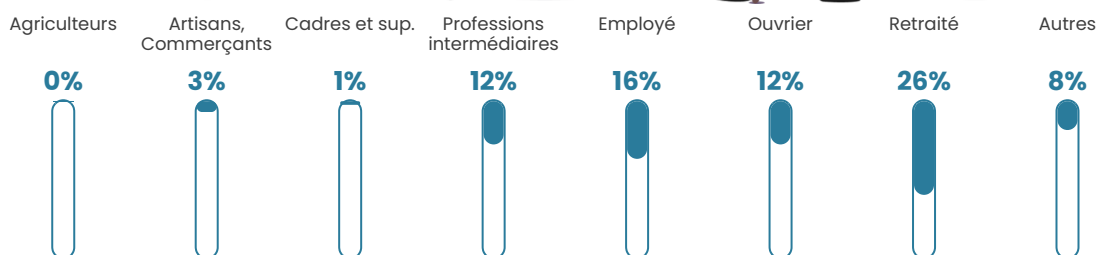


Sources : Institut national de la statistique et des études économiques (insee) selon Les dernières parutions officielles de 2024 portant sur les années 2020, 2021 et 2022.

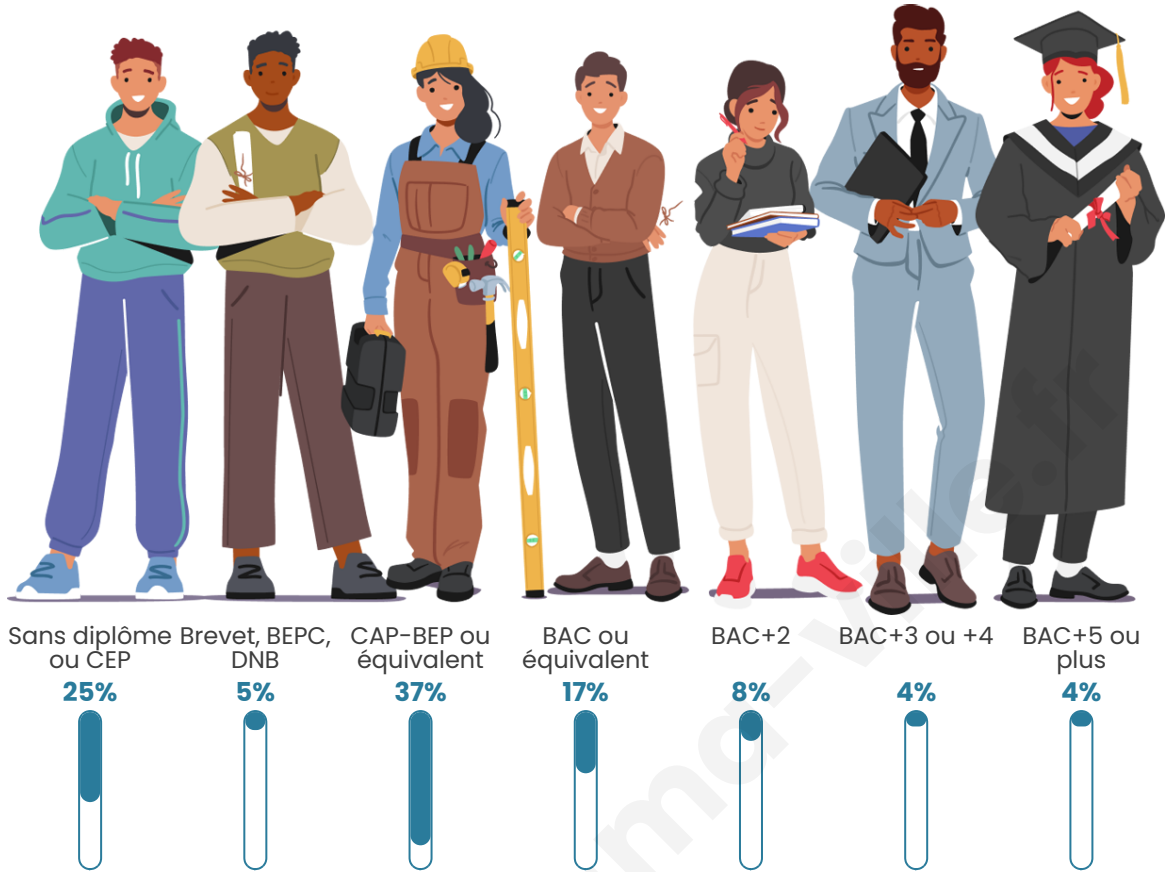
## Tranche d'âge




## Activité professionnelle



## Niveau de diplôme





## Composition des ménages



# Profils électoraux

## Premier tour

	Marine LE PEN	40.37 %
	Emmanuel MACRON	18.04 %
	Jean-Luc MÉLENCHON	12.84 %
	Éric ZEMMOUR	10.09 %
	Valérie PÉCRESSE	5.81 %
	Jean LASSALLE	5.50 %
	Nicolas DUPONT-AIGNAN	3.67 %
	Fabien ROUSSEL	1.83 %
	Yannick JADOT	0.92 %
	Philippe POUTOU	0.92 %
	Nathalie ARTHAUD	0.00 %
	Anne HIDALGO	0.00 %



### 468 inscrits

Participation : 71.15%

Votes blancs : 1.20%

Votes nuls : 0.60%

## Second tour

	Emmanuel MACRON	33,75 %
	Marine LE PEN	66,25 %

### 468 inscrits

Participation : 74.15%

Votes blancs : 3.46%

Votes nuls : 4.32%

# Sécurité



Agressions physiques / sexuelles

0



Cambriolages

0



Vols / dégradations

0



Stupéfiants

0

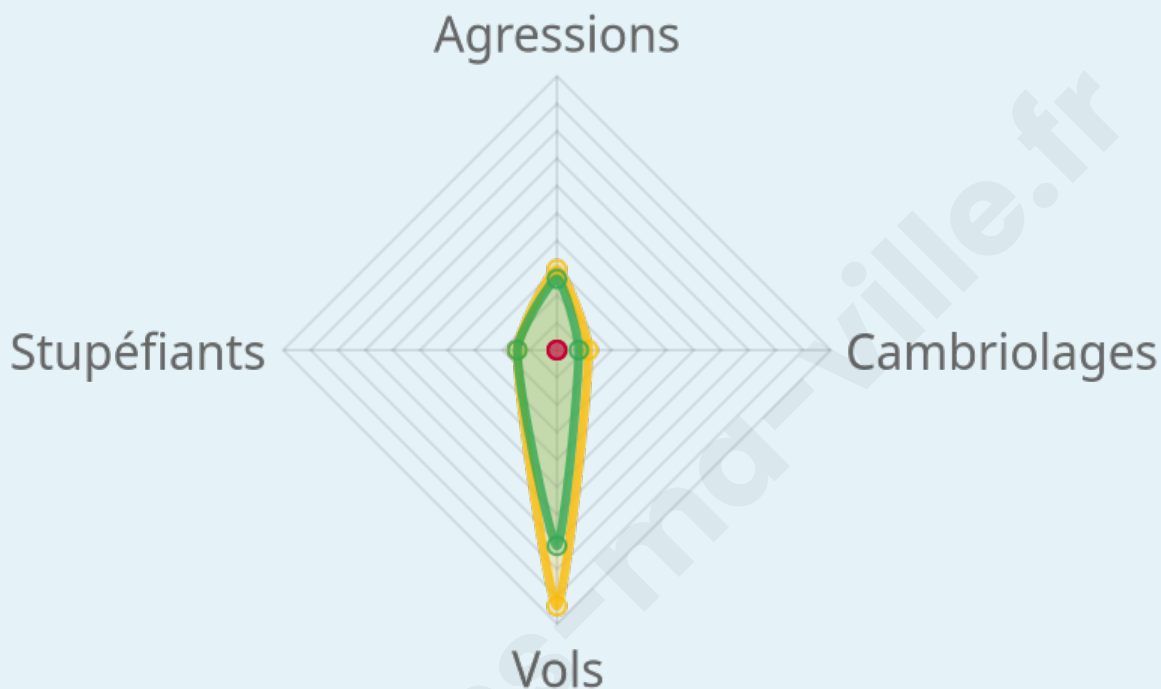
## Evolution du nombre d'infractions



## Pour comparer

(en proportion du nombre d'habitants)

Ville  Département  Région



Sources : Bases statistiques communale, départementale et régionale de la délinquance enregistrée par la police et la gendarmerie nationales selon les dernières parutions officielles de 2025 portant sur l'année 2024 ([data.gouv](https://data.gouv.fr)).

Agressions physiques / sexuelles : Violences sexuelles, coups et blessures volontaires intrafamiliaux, coups et blessures volontaires, autres coups, blessures volontaires et vols violents sans arme.

Cambriolages : Cambriolages de logements.

Vols : Vols avec armes, vols d'accessoires sur véhicules, vols dans les véhicules, vols de véhicules, vols sans violence contre des personnes, destructions, dégradations volontaires et escroqueries.

Stupéfiants : Trafic de stupéfiants dont (AFD) et usage de stupéfiants.

# Services à la population



## Commerce

Hypermarché	X <u>Saint-Denis-Lanneray</u> 23km
Supermarché	X <u>Illiers-Combray</u> 7km
Superette	X <u>Illiers-Combray</u> 6km
Boulangerie	X <u>Illiers-Combray</u> 6km
Boucherie	X <u>Frazé</u> 5km
Restaurant	1
Garage	X <u>Frazé</u> 2km
Station-service	X <u>Frazé</u> 5km
Banque	X <u>Frazé</u> 6km
La poste	X <u>Illiers-Combray</u> 5km
Coiffeur	X <u>Illiers-Combray</u> 3km
Tabac	X <u>Illiers-Combray</u> 6km
Bars / discothèque	X <u>Frazé</u> 6km
Bibliothèque	X <u>Champrond-en-Gâtine</u> 15km
Cinéma	X <u>Nogent-le-Rotrou</u> 26km
Vétérinaire	X <u>Illiers-Combray</u> 7km



## Santé

Pharmacie	X <u>Illiers-Combray</u> 7km
Hôpital	X <u>Nogent-le-Rotrou</u> 25km
Laboratoire d'analyses médicales	X <u>Brou</u> 8km
Etablissement pour handicapé	X <u>Illiers-Combray</u> 6km
EHPA	X <u>Illiers-Combray</u> 6km
Médecin	X <u>Illiers-Combray</u> 6km
Dentiste	X <u>Illiers-Combray</u> 6km
Chirurgien	X <u>Mainvilliers</u> 28km
Dermatologue	X <u>Nogent-le-Rotrou</u> 26km
Anesthésiste	X <u>La Bazoche-Gouet</u> 22km
Gastro-entérologue	X <u>Nogent-le-Rotrou</u> 26km
Gynécologue	X <u>Nogent-le-Rotrou</u> 26km
Cancérologue	X <u>Mainvilliers</u> 28km
Neurologue	X <u>Chartres</u> 29km
Ophthalmologue	X <u>Brou</u> 8km
ORL	X <u>Brou</u> 8km
Cardiologue	X <u>Châteaudun</u> 27km
Pédiatre	X <u>Barjouville</u> 27km
Pneumologue	X <u>Châteaudun</u> 27km
Psychologue	X <u>Châteaudun</u> 26km
Radiologue	X <u>Châteaudun</u> 27km
Rhumatologue	X <u>Bretoncelles</u> 26km
Sage-femme	X <u>Courville-sur-Eure</u> 20km



## Éducation

Crèche	X <u>Vieuvicq</u> 6km
Ecole maternelle Public	X <u>Illiers-Combray</u> 6km
Ecole maternelle Privé	X <u>Pontgouin</u> 22km
Ecole primaire Public	X <u>Illiers-Combray</u> 6km
Ecole primaire Privé	X <u>Illiers-Combray</u> 6km
Collège Public	X <u>Illiers-Combray</u> 6km
Collège Privé	X <u>Brou</u> 8km
Lycée Public	X <u>Nogent-le-Rotrou</u> 26km
Lycée Privé	X <u>Mignières</u> 21km

Sources : Base Sirene des entreprises et de leurs établissements selon les dernières parutions officielles de 2025 portant sur l'année 2024 ([data.gov](#)). Liste, localisation et tarifs des professionnels de santé selon les dernières parutions officielles de 2025 portant sur l'année 2024 ([opendatasoft](#)) et FINISS Extraction du Fichier des établissements selon les dernières parutions officielles de 2025 portant sur l'année 2024 ([data.gov](#)). Adresse et géolocalisation des établissements d'enseignement du premier et second degrés selon les dernières parutions officielles de 2025 portant sur l'année 2024 ([data.education.gov](#))

## Villes autour de Montigny-le-Chartif

Ville	Habitants	Superficie	Pop densité	Pop active	Taux chômage	Revenu moyen	Prix immobilier
Méréglise	105	4 km <sup>2</sup>	26 h/km <sup>2</sup>	47.6%	0%	23 300 €/an	1 927 €/m <sup>2</sup>
Mottereau	152	8 km <sup>2</sup>	19 h/km <sup>2</sup>	48.7%	3.3%	22 090 €/an	1 371 €/m <sup>2</sup>
Vieuvicq	442	15 km <sup>2</sup>	29 h/km <sup>2</sup>	50.5%	3.8%	23 870 €/an	1 433 €/m <sup>2</sup>
Happonvilliers	296	19 km <sup>2</sup>	16 h/km <sup>2</sup>	48.6%	4.1%	22 290 €/an	1 208 €/m <sup>2</sup>
Saint-Éman	94	4 km <sup>2</sup>	24 h/km <sup>2</sup>	45.7%	2.1%	NC	1 458 €/m <sup>2</sup>
Frazé	482	27 km <sup>2</sup>	18 h/km <sup>2</sup>	45.2%	4.4%	22 040 €/an	999 €/m <sup>2</sup>
Illiers-Combray (5 avis)	3 210	33 km <sup>2</sup>	97 h/km <sup>2</sup>	42.8%	4.8%	21 440 €/an	1 556 €/m <sup>2</sup>
Brou	3 230	19 km <sup>2</sup>	170 h/km <sup>2</sup>	35.9%	5.4%	20 500 €/an	1 304 €/m <sup>2</sup>
Nonvilliers-Grandhoux	429	21 km <sup>2</sup>	20 h/km <sup>2</sup>	51%	5.6%	23 380 €/an	1 336 €/m <sup>2</sup>
Saint-Avit-les-Guespières (1 avis)	342	12 km <sup>2</sup>	29 h/km <sup>2</sup>	50.9%	4.1%	23 820 €/an	1 214 €/m <sup>2</sup>
Chassant	299	4 km <sup>2</sup>	75 h/km <sup>2</sup>	46.2%	5.7%	21 440 €/an	990 €/m <sup>2</sup>
Les Châtelliers-Notre-Dame	148	10 km <sup>2</sup>	15 h/km <sup>2</sup>	52.7%	3.4%	23 960 €/an	1 276 €/m <sup>2</sup>
Combres	547	14 km <sup>2</sup>	39 h/km <sup>2</sup>	39.3%	4%	21 870 €/an	1 361 €/m <sup>2</sup>
Dampierre-sous-Brou	443	14 km <sup>2</sup>	32 h/km <sup>2</sup>	42%	2.3%	21 830 €/an	1 191 €/m <sup>2</sup>
La Croix-du-Perche	147	12 km <sup>2</sup>	12 h/km <sup>2</sup>	45.6%	4.8%	22 770 €/an	1 238 €/m <sup>2</sup>

bien-dans-ma-ville.fr



# **Vous aimez votre ville ? Notez-la !**

Et faites-nous part de vos remarques constructives



Avec

**BIEN** dans ma **VILLE** 