



Version web

# Ville de Montigny-en- Arrouaise

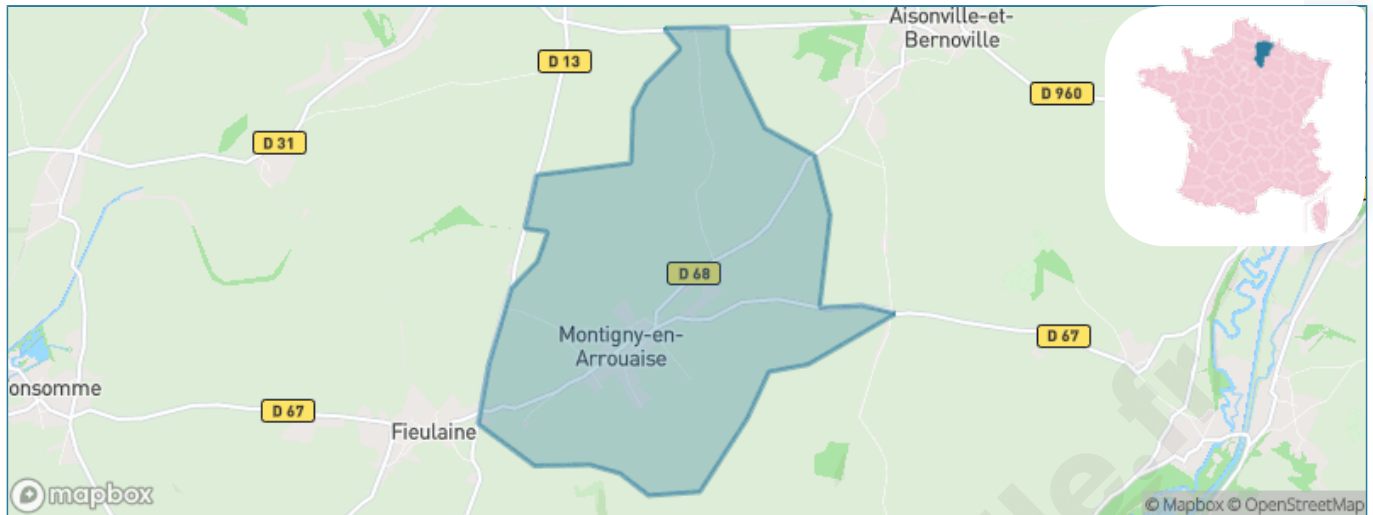
Présenté par

**BIEN** dans  
ma **VILLE** 

# Sommaire

Situation géographique .....	3
Statistiques sur la population .....	4
Evolution du nombre d'habitants .....	4
Tranche d'âge .....	5
0-14 ans .....	5
15-29 ans .....	5
30-44 ans .....	5
45-59 ans .....	5
60-74 ans .....	5
75-89 ans .....	5
90 ans et + .....	5
Activité professionnelle .....	5
Agriculteurs .....	5
Artisans, Commerçants .....	5
Cadres et sup. ....	5
Professions intermédiaires .....	5
Employé .....	5
Ouvrier .....	5
Retraité .....	5
Autres .....	5
Niveau de diplôme .....	6
Sans diplôme ou CEP .....	6
Brevet, BEPC, DNB .....	6
CAP-BEP ou équivalent .....	6
BAC ou équivalent .....	6
BAC+2 .....	6
BAC+3 ou +4 .....	6
BAC+5 ou plus .....	6
Composition des ménages .....	6
Couple sans enfant .....	6
Couple avec enfant(s) .....	6
Famille monoparentale .....	6
Colocation / Autre .....	6
Personnes seules .....	6
Profils électoraux .....	7
Premier tour .....	7
Sécurité .....	8
Evolution du nombre d'infractions .....	8
Pour comparer .....	9
Services à la population .....	10
Commerce .....	10
Éducation .....	10
Villes autour de Montigny-en-Arrouaise .....	12

# Situation géographique



## i Informations clés

- **Région** : Hauts-de-France
- **Département** : Aisne
- **Code postal** : 02110
- **Superficie** : 9 km<sup>2</sup>



# Statistiques sur la population



Nombre d'habitants

**317**



Age moyen

**38 ans**



Pop active

**47.6%**



Taux chômage

**10.3%**



Pop densité

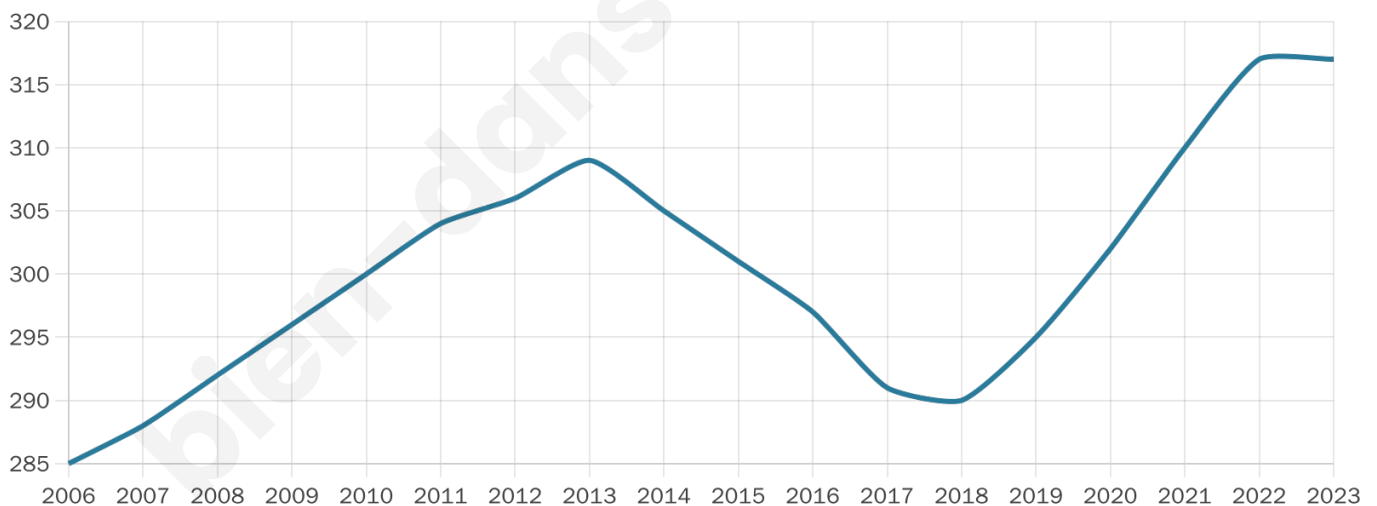
**35 h/km<sup>2</sup>**



Revenu moyen

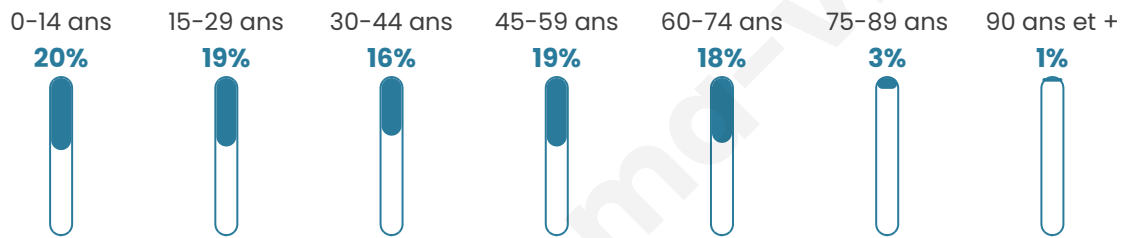
**21 250 €/an**

## Evolution du nombre d'habitants

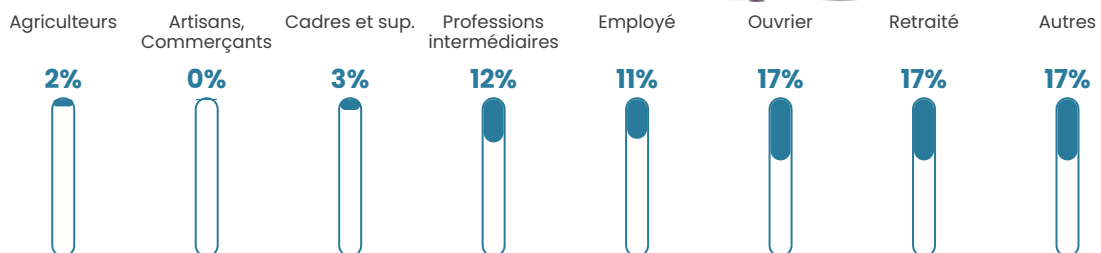


Sources : Institut national de la statistique et des études économiques (insee) selon Les dernières parutions officielles de 2024 portant sur les années 2020, 2021 et 2022.


## Tranche d'âge




## Activité professionnelle



## Niveau de diplôme















## Composition des ménages



# Profils électoraux

## Premier tour

	Marine LE PEN	48.22 %
	Emmanuel MACRON	23.35 %
	Jean-Luc MÉLENCHON	5.08 %
	Jean LASSALLE	4.57 %
	Éric ZEMMOUR	4.57 %
	Yannick JADOT	4.57 %
	Valérie PÉCRESE	4.57 %
	Nicolas DUPONT-AIGNAN	3.05 %
	Philippe POUTOU	1.02 %
	Nathalie ARTHAUD	0.51 %
	Fabien ROUSSEL	0.51 %
	Anne HIDALGO	0.00 %



### 250 inscrits

Participation : 80.8%

Votes blancs : 1.49%

Votes nuls : 0.99%

## Second tour

	Emmanuel MACRON	34,18 %
	Marine LE PEN	65,82 %

### 250 inscrits

Participation : 81.2%

Votes blancs : 2.46%

Votes nuls : 0.99%

# Sécurité



Agressions physiques / sexuelles

0



Cambriolages

0



Vols / dégradations

0



Stupéfiants

0

## Evolution du nombre d'infractions



## Pour comparer

(en proportion du nombre d'habitants)



Sources : Bases statistiques communale, départementale et régionale de la délinquance enregistrée par la police et la gendarmerie nationales selon les dernières parutions officielles de 2025 portant sur l'année 2024 ([data.gouv](https://data.gouv.fr)).

Agressions physiques / sexuelles : Violences sexuelles, coups et blessures volontaires intrafamiliaux, coups et blessures volontaires, autres coups, blessures volontaires et vols violents sans arme.

Cambriolages : Cambriolages de logements.

Vols : Vols avec armes, vols d'accessoires sur véhicules, vols dans les véhicules, vols de véhicules, vols sans violence contre des personnes, destructions, dégradations volontaires et escroqueries.

Stupéfiants : Trafic de stupéfiants dont (AFD) et usage de stupéfiants.

# Services à la population



## Commerce

Hypermarché	X <a href="#">Harly</a> 13km
Supermarché	X <a href="#">Mont-d'Origny</a> 6km
Superette	X <a href="#">Fresnoy-le-Grand</a> 7km
Boulangerie	X <a href="#">Fontaine-Notre-Dame</a> 4km
Boucherie	X <a href="#">Origny-Sainte-Benoite</a> 7km
Restaurant	X <a href="#">Neuville</a> 5km
Garage	X <a href="#">Bernot</a> 4km
Station-service	X <a href="#">Fresnoy-le-Grand</a> 7km
Banque	X <a href="#">Origny-Sainte-Benoite</a> 7km
La poste	X <a href="#">Seboncourt</a> 6km
Coiffeur	X <a href="#">Fieulaine</a> 2km
Tabac	X <a href="#">Saint-Quentin</a> 14km
Bars / discothèque	X <a href="#">Noyales</a> 5km
Bibliothèque	X <a href="#">Saint-Quentin</a> 15km
Cinéma	X <a href="#">Guise</a> 10km
Vétérinaire	X <a href="#">Mont-d'Origny</a> 6km



## Santé

Pharmacie	X <a href="#">Seboncourt</a> 6km
Hôpital	X <a href="#">Guise</a> 11km
Laboratoire d'analyses médicales	X <a href="#">Bohain-en-Vermandois</a> 10km
Etablissement pour handicapé	X <a href="#">Mont-d'Origny</a> 6km
EHPA	X <a href="#">Seboncourt</a> 6km
Médecin	X <a href="#">Fresnoy-le-Grand</a> 7km
Dentiste	X <a href="#">Origny-Sainte-Benoite</a> 7km
Chirurgien	X <a href="#">Guise</a> 10km
Dermatologue	X <a href="#">Saint-Quentin</a> 13km
Anesthésiste	X <a href="#">Saint-Quentin</a> 13km
Gastro-entérologue	X <a href="#">Saint-Quentin</a> 13km
Gynécologue	X <a href="#">Saint-Quentin</a> 14km
Cancérologue	X <a href="#">Saint-Quentin</a> 13km
Neurologue	X <a href="#">Origny-Sainte-Benoite</a> 7km
Ophtalmologue	X <a href="#">Saint-Quentin</a> 15km
ORL	X <a href="#">Saint-Quentin</a> 13km
Cardiologue	X <a href="#">Saint-Quentin</a> 15km
Pédiatre	X <a href="#">Saint-Quentin</a> 16km
Pneumologue	X <a href="#">Saint-Quentin</a> 15km
Psychologue	X <a href="#">Guise</a> 10km
Radiologue	X <a href="#">Saint-Quentin</a> 13km
Rhumatologue	X <a href="#">Saint-Quentin</a> 13km
Sage-femme	X <a href="#">Bohain-en-Vermandois</a> 10km



## Éducation

Crèche	X <a href="#">Fresnoy-le-Grand</a> 7km
Ecole maternelle Public	X <a href="#">Origny-Sainte-Benoite</a> 7km
Ecole maternelle Privé	X <a href="#">Soissons</a> 60km
Ecole primaire Public	X <a href="#">Bernot</a> 4km
Ecole primaire Privé	X <a href="#">Guise</a> 10km
Collège Public	X <a href="#">Fresnoy-le-Grand</a> 7km
Collège Privé	X <a href="#">Bohain-en-Vermandois</a> 9km
Lycée Public	X <a href="#">Guise</a> 11km
Lycée Privé	X <a href="#">Bohain-en-Vermandois</a> 9km

Sources : Base Sirene des entreprises et de leurs établissements selon les dernières parutions officielles de 2025 portant sur l'année 2024 ([data.gouv](#)). Liste, localisation et tarifs des professionnels de santé selon les dernières parutions officielles de 2025 portant sur l'année 2024 ([opendatasoft](#)) et FINISS Extraction du Fichier des établissements selon les dernières parutions officielles de 2025 portant sur

l'année 2024 ([data.gouv](https://data.gouv.fr)). Adresse et géolocalisation des établissements d'enseignement du premier et second degrés selon les dernières parutions officielles de 2025 portant sur l'année 2024 ([data.education.gouv](https://data.education.gouv.fr))

bien-dans-ma-ville.fr

## Villes autour de Montigny-en-Arrouaise

Ville	Habitants	Superficie	Pop densité	Pop active	Taux chômage	Revenu moyen	Prix immobilier
Fioulaine	249	7 km <sup>2</sup>	36 h/km <sup>2</sup>	47.4%	5.2%	23 300 €/an	1 097 €/m <sup>2</sup>
Bernot	431	16 km <sup>2</sup>	27 h/km <sup>2</sup>	46.4%	7.4%	22 110 €/an	829 €/m <sup>2</sup>
Fontaine-Notre-Dame	378	11 km <sup>2</sup>	34 h/km <sup>2</sup>	48.4%	1.6%	24 950 €/an	762 €/m <sup>2</sup>
Étaves-et-Bocquiaux (1 avis)	543	13 km <sup>2</sup>	42 h/km <sup>2</sup>	46.4%	5.9%	21 120 €/an	861 €/m <sup>2</sup>
Hauteville	189	7 km <sup>2</sup>	27 h/km <sup>2</sup>	41.3%	7.4%	23 470 €/an	600 €/m <sup>2</sup>
Noyales	132	7 km <sup>2</sup>	19 h/km <sup>2</sup>	50.8%	11.4%	19 860 €/an	380 €/m <sup>2</sup>
Macquigny	357	20 km <sup>2</sup>	18 h/km <sup>2</sup>	45.9%	10.1%	18 980 €/an	1 139 €/m <sup>2</sup>
Aisonville-et-Bernoville	259	8 km <sup>2</sup>	32 h/km <sup>2</sup>	47.9%	6.9%	21 910 €/an	2 278 €/m <sup>2</sup>
Grougis	304	11 km <sup>2</sup>	28 h/km <sup>2</sup>	46.1%	9.2%	20 440 €/an	768 €/m <sup>2</sup>
Seboncourt (1 avis)	1 087	11 km <sup>2</sup>	99 h/km <sup>2</sup>	41.1%	5.6%	21 160 €/an	1 049 €/m <sup>2</sup>
Neuvillette	170	6 km <sup>2</sup>	28 h/km <sup>2</sup>	55.3%	4.1%	23 580 €/an	1 354 €/m <sup>2</sup>
Fonsomme (1 avis)	518	9 km <sup>2</sup>	58 h/km <sup>2</sup>	43.1%	7.1%	20 590 €/an	682 €/m <sup>2</sup>
Proix	146	3 km <sup>2</sup>	49 h/km <sup>2</sup>	43.2%	9.6%	21 870 €/an	1 938 €/m <sup>2</sup>
Croix-Fonsomme	183	9 km <sup>2</sup>	20 h/km <sup>2</sup>	43.7%	5.5%	21 140 €/an	1 020 €/m <sup>2</sup>
Fresnoy-le-Grand (1 avis)	2 890	15 km <sup>2</sup>	193 h/km <sup>2</sup>	41.2%	8.4%	19 180 €/an	1 091 €/m <sup>2</sup>

bien-dans-ma-ville.fr



# Vous aimez votre ville ? Notez-la !

Et faites-nous part de vos remarques constructives



Avec

**BIEN** dans  
ma **VILLE** 