



Version web

Ville de Montigny-aux-Amognes

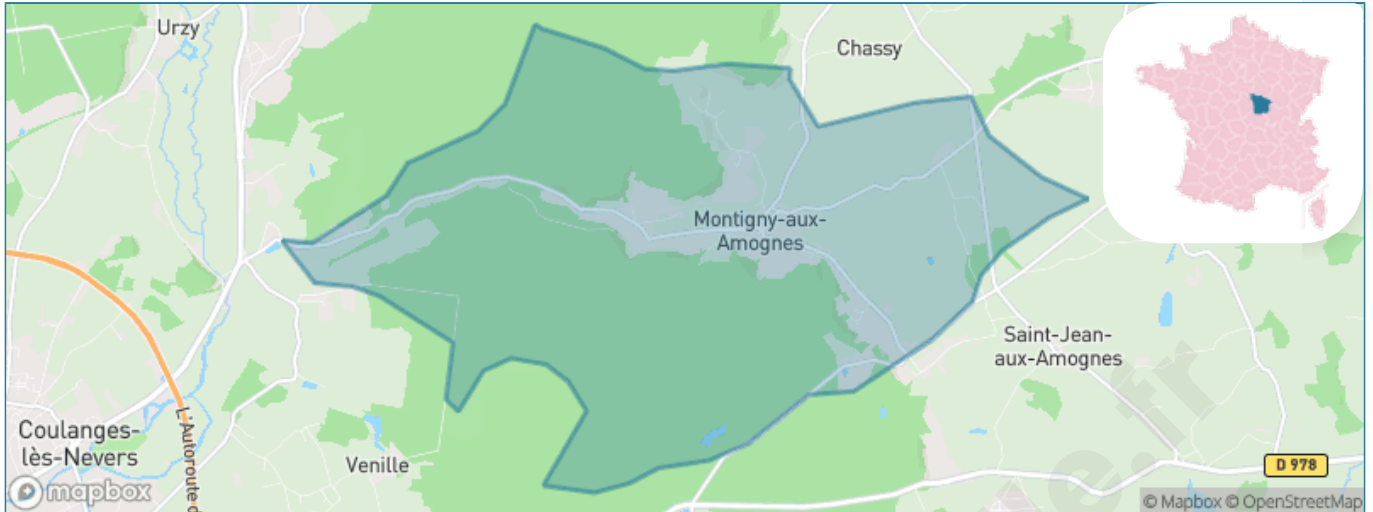
Présenté par

BIEN dans ma **VILLE** 

Sommaire

Situation géographique	3
Statistiques sur la population	4
Evolution du nombre d'habitants	4
Tranche d'âge	5
0-14 ans	5
15-29 ans	5
30-44 ans	5
45-59 ans	5
60-74 ans	5
75-89 ans	5
90 ans et +	5
Activité professionnelle	5
Agriculteurs	5
Artisans, Commerçants	5
Cadres et sup.	5
Professions intermédiaires	5
Employé	5
Ouvrier	5
Retraité	5
Autres	5
Niveau de diplôme	6
Sans diplôme ou CEP	6
Brevet, BEPC, DNB	6
CAP-BEP ou équivalent	6
BAC ou équivalent	6
BAC+2	6
BAC+3 ou +4	6
BAC+5 ou plus	6
Composition des ménages	6
Couple sans enfant	6
Couple avec enfant(s)	6
Famille monoparentale	6
Colocation / Autre	6
Personnes seules	6
Profils électoraux	7
Premier tour	7
Sécurité	8
Evolution du nombre d'infractions	8
Pour comparer	9
Services à la population	10
Commerce	10
Éducation	10
Villes autour de Montigny-aux-Amognes	11

Situation géographique



i Informations clés

- **Région** : Bourgogne-Franche-Comté
- **Département** : Nièvre
- **Code postal** : 58130
- **Superficie** : 25 km²

RÉGION
BOURGOGNE
FRANCHE
COMTE

niÈVRE
le département

Statistiques sur la population



Nombre d'habitants

621



Age moyen

41 ans



Pop active

47.3%



Taux chômage

6.6%



Pop densité

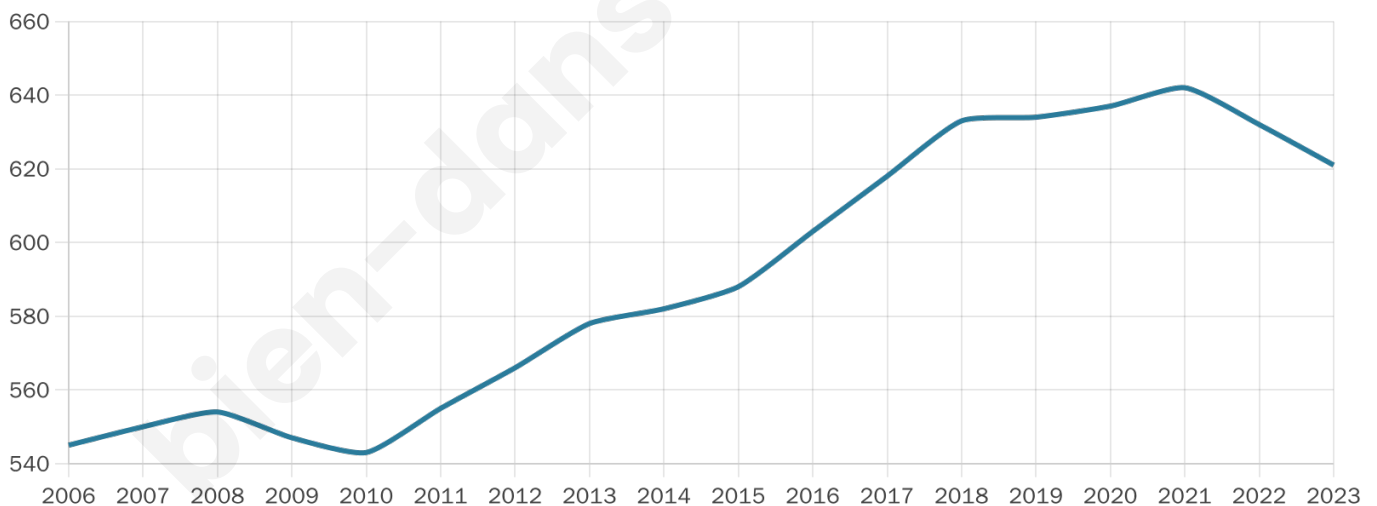
25 h/km²



Revenu moyen

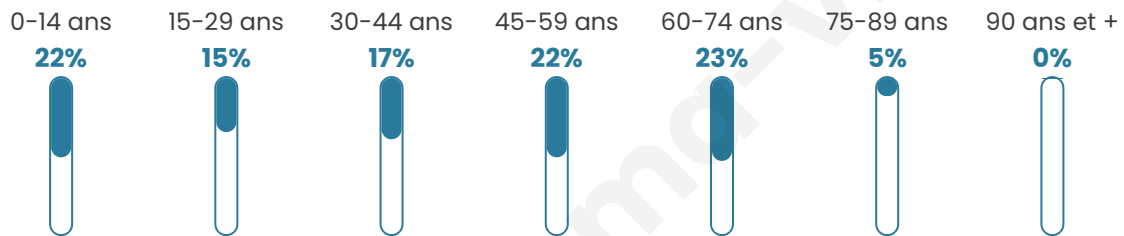
23 850 €/an

Evolution du nombre d'habitants

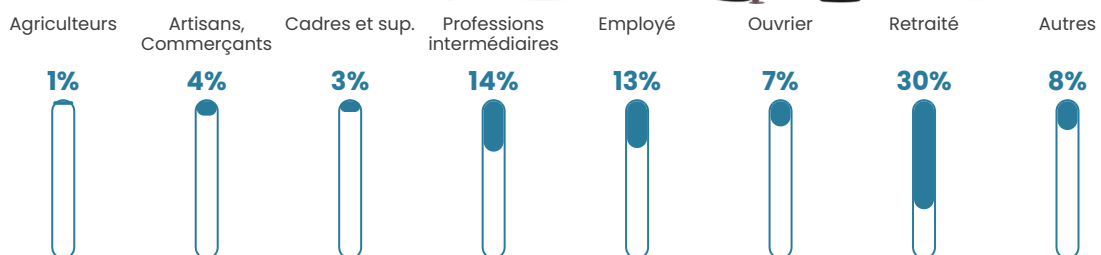


Sources : Institut national de la statistique et des études économiques (insee) selon Les dernières parutions officielles de 2024 portant sur les années 2020, 2021 et 2022.


Tranche d'âge




Activité professionnelle



Niveau de diplôme











Composition des ménages



Profils électoraux



Premier tour

	Emmanuel MACRON	26.84 %
	Marine LE PEN	23.73 %
	Jean-Luc MÉLENCHON	20.06 %
	Valérie PÉCRESSÉ	6.21 %
	Éric ZEMMOUR	5.08 %
	Jean LASSALLE	4.52 %
	Yannick JADOT	3.95 %
	Fabien ROUSSEL	3.39 %
	Philippe POUTOU	1.98 %
	Nicolas DUPONT-AIGNAN	1.98 %
	Nathalie ARTHAUD	1.13 %
	Anne HIDALGO	1.13 %

457 inscrits

Participation : 79.43%
Votes blancs : 1.65%
Votes nuls : 0.83%

Second tour

	Emmanuel MACRON	56,57 %
	Marine LE PEN	43,43 %

458 inscrits

Participation : 78.17%
Votes blancs : 5.59%
Votes nuls : 3.07%

Sécurité



Agressions physiques / sexuelles

0



Cambriolages

0



Vols / dégradations

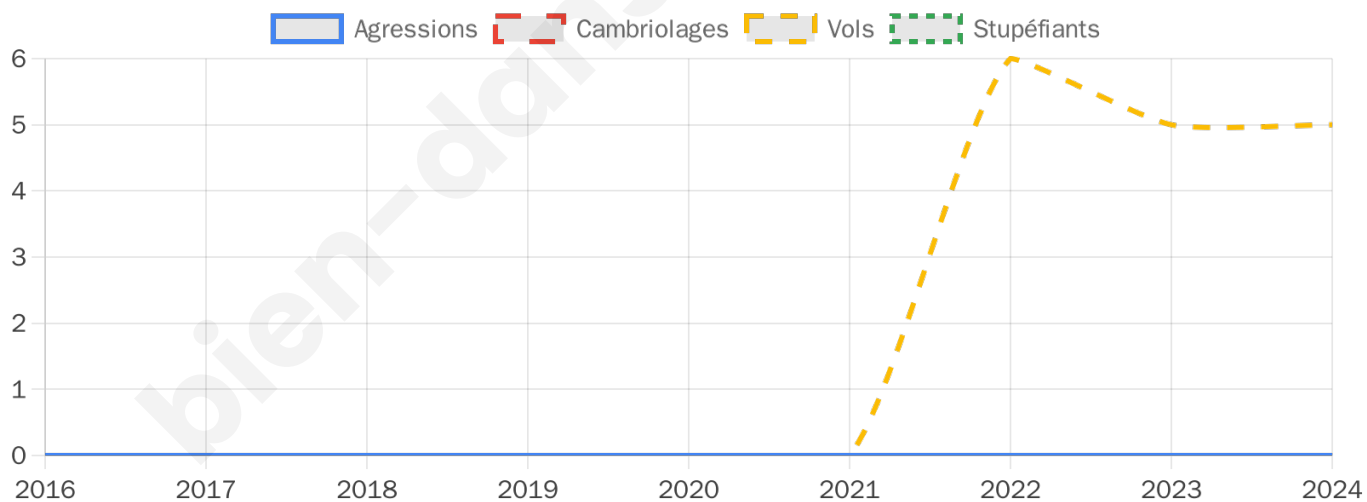
5



Stupéfiants

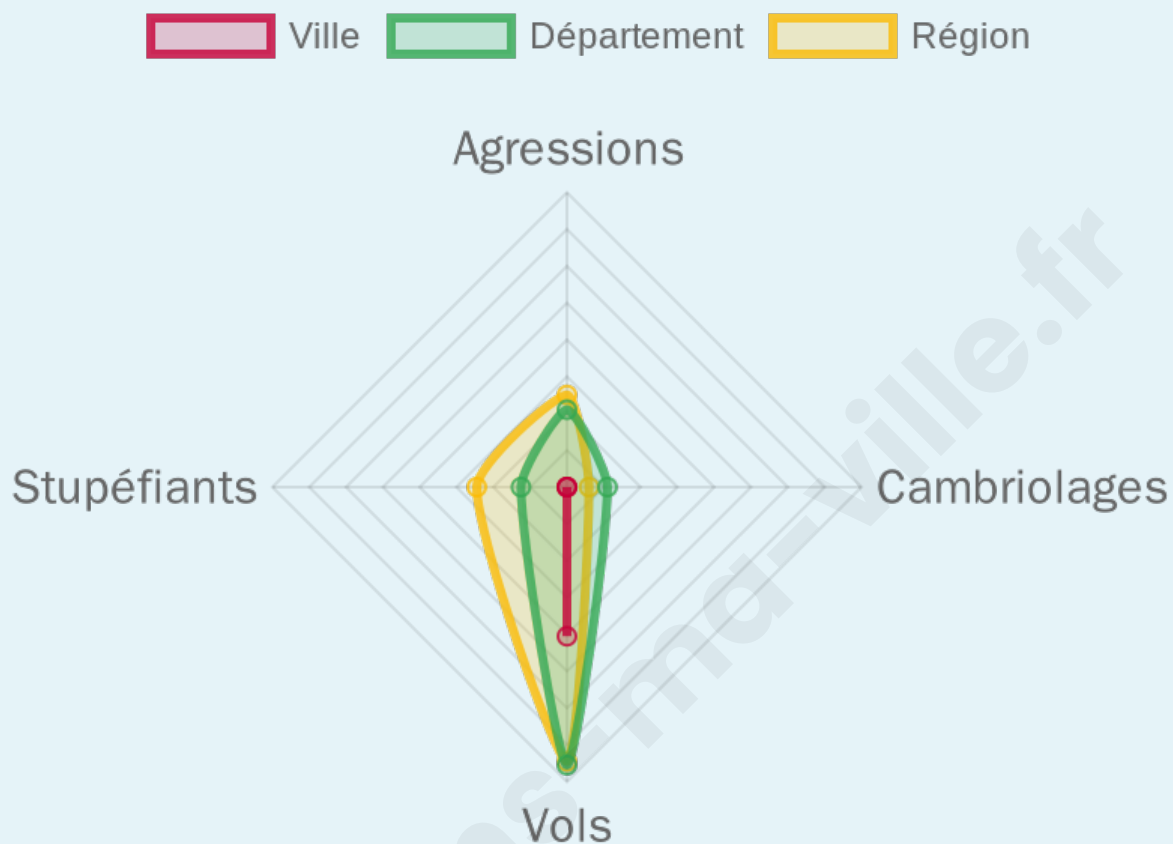
0

Evolution du nombre d'infractions



Pour comparer

(en proportion du nombre d'habitants)



Sources : Bases statistiques communale, départementale et régionale de la délinquance enregistrée par la police et la gendarmerie nationales selon les dernières parutions officielles de 2025 portant sur l'année 2024 ([data.gouv](https://data.gouv.fr)).

Agressions physiques / sexuelles : Violences sexuelles, coups et blessures volontaires intrafamiliaux, coups et blessures volontaires, autres coups, blessures volontaires et vols violents sans arme.

Cambriolages : Cambriolages de logements.

Vols : Vols avec armes, vols d'accessoires sur véhicules, vols dans les véhicules, vols de véhicules, vols sans violence contre des personnes, destructions, dégradations volontaires et escroqueries.

Stupéfiants : Trafic de stupéfiants dont (AFD) et usage de stupéfiants.

Services à la population



Commerce

Hypermarché	X <u>Nevers</u> 10km
Supermarché	X <u>Saint-Benin-d'Azy</u> 8km
Superette	X <u>Nevers</u> 8km
Boulangerie	1
Boucherie	X <u>Coulanges-lès-Nevers</u> 8km
Restaurant	X <u>Saint-Jean-aux-Amognes</u> 4km
Garage	2
Station-service	X <u>Sauvigny-les-Bois</u> 6km
Banque	X <u>Coulanges-lès-Nevers</u> 8km
La poste	X <u>Saint-Éloi</u> 7km
Coiffeur	X <u>Saint-Éloi</u> 6km
Tabac	X <u>Nevers</u> 10km
Bars / discothèque	1
Bibliothèque	X <u>Nevers</u> 9km
Cinéma	X <u>Nevers</u> 10km
Vétérinaire	X <u>Saint-Éloi</u> 7km



Santé

Pharmacie	X <u>Coulanges-lès-Nevers</u> 8km
Hôpital	X <u>Nevers</u> 8km
Laboratoire d'analyses médicales	X <u>Nevers</u> 10km
Etablissement pour handicapé	X <u>Saint-Éloi</u> 7km
EHPA	X <u>Nevers</u> 8km
Médecin	X <u>Saint-Éloi</u> 6km
Dentiste	X <u>Saint-Éloi</u> 6km
Chirurgien	X <u>Coulanges-lès-Nevers</u> 8km
Dermatologue	X <u>Léré</u> 60km
Anesthésiste	X <u>Nevers</u> 10km
Gastro-entérologue	X <u>Saint-Benin-d'Azy</u> 9km
Gynécologue	X <u>Nevers</u> 10km
Cancérologue	X <u>Nevers</u> 10km
Neurologue	X <u>Nevers</u> 9km
Ophtalmologue	X <u>Nevers</u> 10km
ORL	X <u>Nevers</u> 10km
Cardiologue	X <u>Coulanges-lès-Nevers</u> 8km
Pédiatre	X <u>Fourchambault</u> 15km
Pneumologue	X <u>Nevers</u> 9km
Psychologue	X <u>Nevers</u> 10km
Radiologue	X <u>Coulanges-lès-Nevers</u> 8km
Rhumatologue	X <u>Pougues-les-Eaux</u> 15km
Sage-femme	X <u>Coulanges-lès-Nevers</u> 8km



Éducation

Crèche	2
Ecole maternelle Public	X <u>Vaux d'Amognes</u> 6km
Ecole maternelle Privé	X <u>Bourges</u> 69km
Ecole primaire Public	1
Ecole primaire Privé	X <u>Nevers</u> 10km
Collège Public	X <u>Nevers</u> 8km
Collège Privé	X <u>Nevers</u> 10km
Lycée Public	X <u>Nevers</u> 9km
Lycée Privé	X <u>Nevers</u> 10km

Sources : Base Sirene des entreprises et de leurs établissements selon les dernières parutions officielles de 2025 portant sur l'année 2024 ([data.gouv](#)). Liste, localisation et tarifs des professionnels de santé selon les dernières parutions officielles de 2025 portant sur l'année 2024 ([opendatasoft](#)) et FINISS Extraction du Fichier des établissements selon les dernières parutions officielles de 2025 portant sur l'année 2024 ([data.gouv](#)). Adresse et géolocalisation des établissements d'enseignement du premier et second degrés selon les dernières parutions officielles de 2025 portant sur l'année 2024 ([data.education.gouv](#))

Villes autour de Montigny-aux-Amognes

Ville	Habitants	Superficie	Pop densité	Pop active	Taux chômage	Revenu moyen	Prix immobilier
Saint-Jean-aux-Amognes (1 avis)	547	18 km ²	30 h/km ²	45.2%	1.8%	23 960 €/an	935 €/m ²
Vaux d'Amognes	539	37 km ²	15 h/km ²	46.4%	4.3%	21 760 €/an	1 296 €/m ²
Sauvigny-les-Bois	1 409	29 km ²	49 h/km ²	43.4%	2.1%	24 310 €/an	1 130 €/m ²
Saint-Martin-d'Heuille (2 avis)	565	13 km ²	43 h/km ²	46%	2.7%	24 730 €/an	1 584 €/m ²
Saint-Sulpice	418	25 km ²	17 h/km ²	48.3%	3.3%	21 600 €/an	1 252 €/m ²
La Fermeté	617	36 km ²	17 h/km ²	48.3%	3.6%	23 850 €/an	1 080 €/m ²
Urzy (1 avis)	1 727	23 km ²	75 h/km ²	46%	4.6%	24 410 €/an	1 203 €/m ²
Saint-Éloi (1 avis)	2 296	16 km ²	144 h/km ²	44.6%	2.7%	25 080 €/an	1 529 €/m ²
Coulanges-lès-Nevers (7 avis)	3 688	10 km ²	369 h/km ²	39.8%	2.7%	23 010 €/an	1 311 €/m ²
Saint-Benin-d'Azy (1 avis)	1 255	35 km ²	36 h/km ²	42.5%	4.1%	22 600 €/an	1 022 €/m ²
Limon	151	8 km ²	19 h/km ²	46.4%	2%	21 150 €/an	906 €/m ²
Saint-Firmin	152	10 km ²	15 h/km ²	47.4%	3.9%	22 300 €/an	766 €/m ²
Nevers (83 avis)	33 085	17 km ²	1 946 h/km ²	39.1%	6.8%	20 050 €/an	1 071 €/m ²
Imphy (4 avis)	3 182	16 km ²	199 h/km ²	36.1%	5.7%	20 110 €/an	938 €/m ²
Guérigny (2 avis)	2 505	7 km ²	358 h/km ²	44%	4.2%	21 520 €/an	1 109 €/m ²

bien-dans-ma-ville.fr



Vous aimez votre ville ? Notez-la !

Et faites-nous part de vos remarques constructives



Avec

BIEN dans ma **VILLE** 