



Version web

Ville de Montignac-de- Lauzun

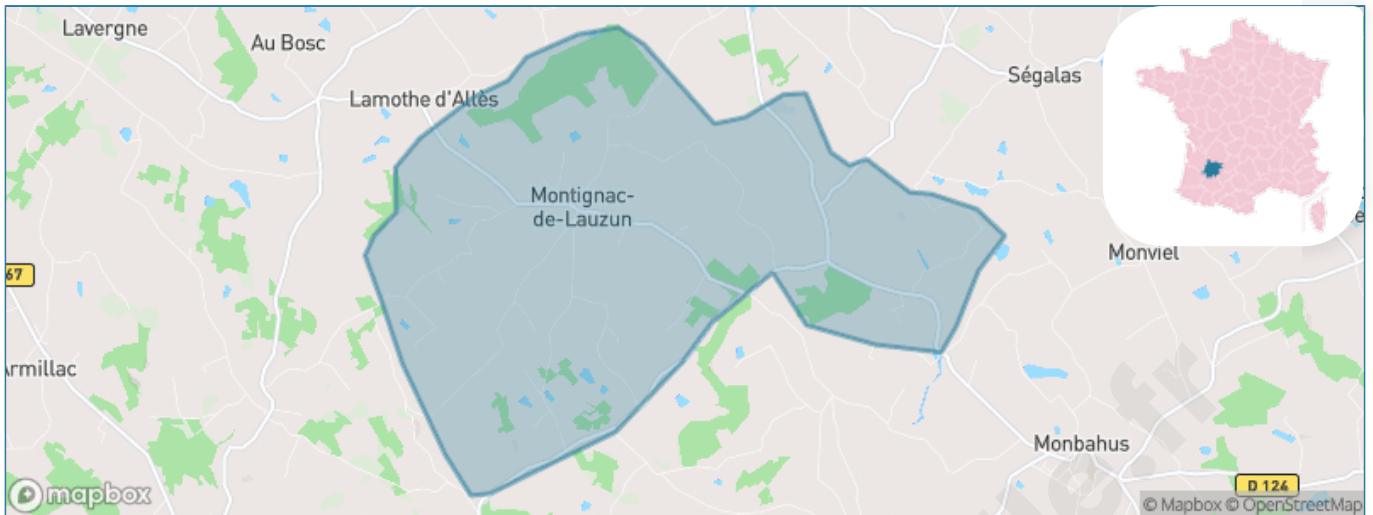
Présenté par

BIEN dans
ma **VILLE** 

Sommaire

Situation géographique	3
Statistiques sur la population	4
Evolution du nombre d'habitants	4
Tranche d'âge	5
0-14 ans	5
15-29 ans	5
30-44 ans	5
45-59 ans	5
60-74 ans	5
75-89 ans	5
90 ans et +	5
Activité professionnelle	5
Agriculteurs	5
Artisans, Commerçants	5
Cadres et sup.	5
Professions intermédiaires	5
Employé	5
Ouvrier	5
Retraité	5
Autres	5
Niveau de diplôme	6
Sans diplôme ou CEP	6
Brevet, BEPC, DNB	6
CAP-BEP ou équivalent	6
BAC ou équivalent	6
BAC+2	6
BAC+3 ou +4	6
BAC+5 ou plus	6
Composition des ménages	6
Couple sans enfant	6
Couple avec enfant(s)	6
Famille monoparentale	6
Colocation / Autre	6
Personnes seules	6
Profils électoraux	7
Premier tour	7
Sécurité	8
Evolution du nombre d'infractions	8
Pour comparer	9
Services à la population	10
Commerce	10
Éducation	10
Villes autour de Montignac-de-Lauzun	12

Situation géographique



i Informations clés

- **Région** : Nouvelle-Aquitaine
- **Département** : Lot-et-Garonne
- **Code postal** : 47800
- **Superficie** : 20 km²



LOT-ET-GARONNE 
Le Département

Statistiques sur la population



Nombre d'habitants

286



Age moyen

49 ans



Pop active

40.6%



Taux chômage

10.1%



Pop densité

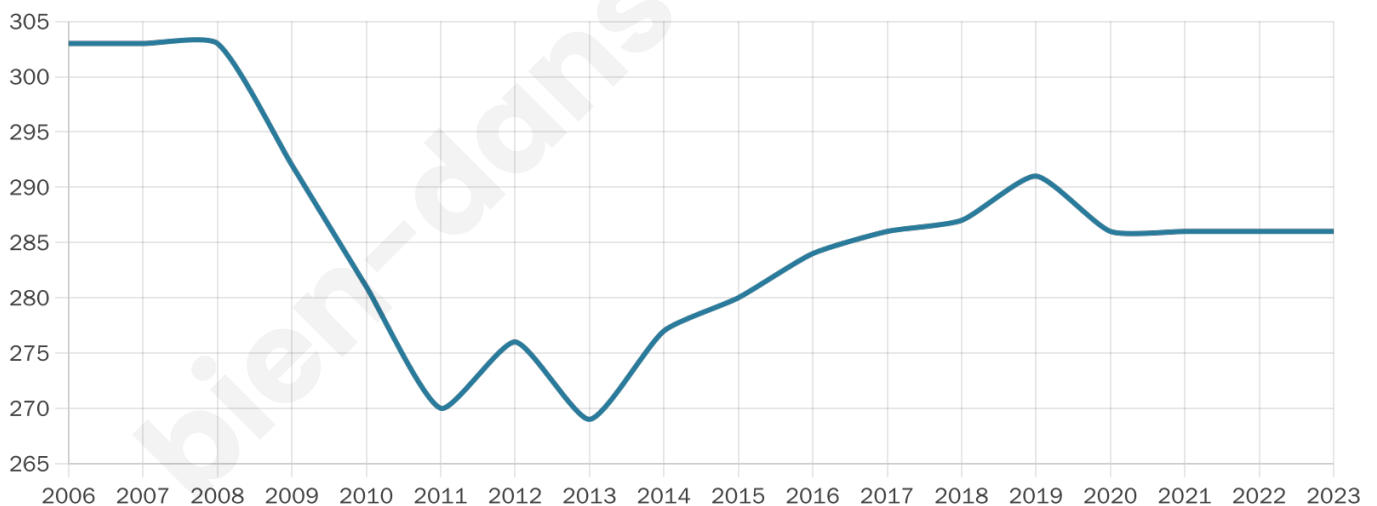
14 h/km²



Revenu moyen

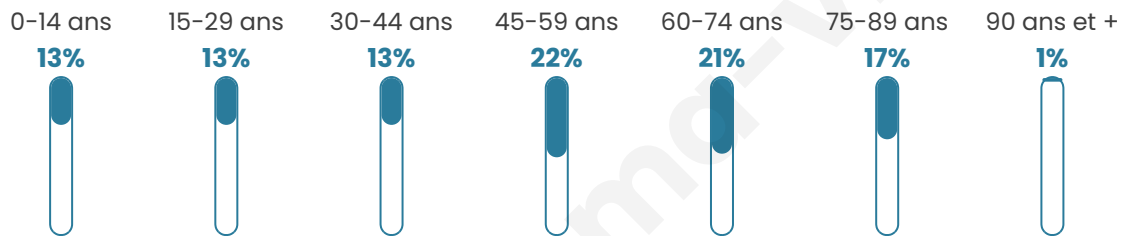
17 840 €/an

Evolution du nombre d'habitants

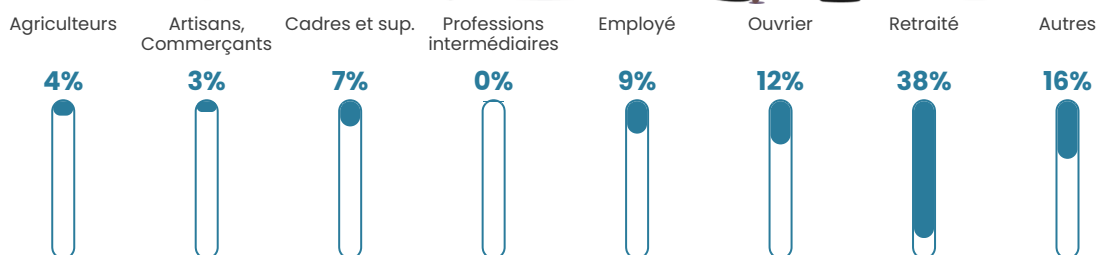


Sources : Institut national de la statistique et des études économiques (insee) selon Les dernières parutions officielles de 2024 portant sur les années 2020, 2021 et 2022.


Tranche d'âge




Activité professionnelle



Niveau de diplôme















Composition des ménages



Profils électoraux

Premier tour

	Jean-Luc MÉLENCHON	21.52 %
	Marine LE PEN	20.89 %
	Emmanuel MACRON	20.25 %
	Jean LASSALLE	12.66 %
	Éric ZEMMOUR	8.86 %
	Valérie PÉCRESSÉ	5.70 %
	Fabien ROUSSEL	3.80 %
	Anne HIDALGO	1.90 %
	Yannick JADOT	1.90 %
	Nathalie ARTHAUD	1.27 %
	Nicolas DUPONT- AIGNAN	1.27 %
	Philippe POUTOU	0.00 %



206 inscrits

Participation : 78.16%

Votes blancs : 0.62%

Votes nuls : 1.24%

Second tour

	Emmanuel MACRON	49,28 %
	Marine LE PEN	50,72 %

206 inscrits

Participation : 78.64%

Votes blancs : 9.88%

Votes nuls : 4.94%

Sécurité



Agressions physiques / sexuelles

0



Cambriolages

0



Vols / dégradations

0



Stupéfiants

0

Evolution du nombre d'infractions



Pour comparer

(en proportion du nombre d'habitants)



Sources : Bases statistiques communale, départementale et régionale de la délinquance enregistrée par la police et la gendarmerie nationales selon les dernières parutions officielles de 2025 portant sur l'année 2024 ([data.gouv](https://data.gouv.fr)).

Agressions physiques / sexuelles : Violences sexuelles, coups et blessures volontaires intrafamiliaux, coups et blessures volontaires, autres coups, blessures volontaires et vols violents sans arme.

Cambriolages : Cambriolages de logements.

Vols : Vols avec armes, vols d'accessoires sur véhicules, vols dans les véhicules, vols de véhicules, vols sans violence contre des personnes, destructions, dégradations volontaires et escroqueries.

Stupéfiants : Trafic de stupéfiants dont (AFD) et usage de stupéfiants.

Services à la population



Commerce

Hypermarché	X Saint-Pardoux-Isaac 10km
Supermarché	X Miramont-de-Guyenne 9km
Superette	X Tombeboeuf 7km
Boulangerie	1
Boucherie	X Lauzun 7km
Restaurant	X Tombeboeuf 7km
Garage	X Saint-Colomb-de-Lauzun 4km
Station-service	X Lauzun 7km
Banque	X Lauzun 7km
La poste	X Agnac 12km
Coiffeur	X Vergne 4km
Tabac	X Miramont-de-Guyenne 9km
Bars / discothèque	1
Bibliothèque	X Sainte-Livrade-sur-Lot 21km
Cinéma	X Castillonès 14km
Vétérinaire	X Villebramar 6km



Santé

Pharmacie	X Tombeboeuf 7km
Hôpital	X Tonneins 23km
Laboratoire d'analyses médicales	X Miramont-de-Guyenne 9km
Etablissement pour handicapé	X Miramont-de-Guyenne 9km
EHPA	X Miramont-de-Guyenne 8km
Médecin	X Saint-Colomb-de-Lauzun 5km
Dentiste	X Lauzun 7km
Chirurgien	X Villeneuve-sur-Lot 25km
Dermatologue	X Villeneuve-sur-Lot 27km
Anesthésiste	X Villeneuve-sur-Lot 27km
Gastro-entérologue	X Villeneuve-sur-Lot 25km
Gynécologue	X Villeneuve-sur-Lot 27km
Cancérologue	X Agen 42km
Neurologue	X Pujols 27km
Ophtalmologue	X Miramont-de-Guyenne 9km
ORL	X Marmande 23km
Cardiologue	X Villeneuve-sur-Lot 27km
Pédiatre	X Bergerac 33km
Pneumologue	X Marmande 24km
Psychologue	X Tonneins 23km
Radiologue	X Marmande 24km
Rhumatologue	X Marmande 25km
Sage-femme	X Le Temple-sur-Lot 22km



Éducation

Crèche	X Tombeboeuf 7km
Ecole maternelle Public	X Pinel-Hauterive 13km
Ecole maternelle Privé	X La Brède 79km
Ecole primaire Public	1
Ecole primaire Privé	X Eymet 12km
Collège Public	X Miramont-de-Guyenne 9km
Collège Privé	X Saint-Colomb-de-Lauzun 5km
Lycée Public	X Sainte-Livrade-sur-Lot 19km
Lycée Privé	X Saint-Colomb-de-Lauzun 5km

Sources : Base Sirene des entreprises et de leurs établissements selon les dernières parutions officielles de 2025 portant sur l'année 2024 ([data.gouv](#)). Liste, localisation et tarifs des professionnels de santé selon les dernières parutions officielles de 2025 portant sur l'année 2024 ([opendatasoft](#)) et FINISS Extraction du Fichier des établissements selon les dernières parutions officielles de 2025 portant sur l'année 2024 ([data.gouv](#)). Adresse et géolocalisation des établissements d'enseignement du premier et second degrés selon les

bien-dans-ma-ville.fr

Villes autour de Montignac-de-Lauzun

Ville	Habitants	Superficie	Pop densité	Pop active	Taux chômage	Revenu moyen	Prix immobilier
Saint-Colomb-de-Lauzun	473	23 km ²	21 h/km ²	35.9%	2.7%	18 850 €/an	2 000 €/m ²
Laperche	141	8 km ²	18 h/km ²	43.3%	7.1%	18 520 €/an	1 888 €/m ²
Monviel	76	6 km ²	13 h/km ²	38.2%	3.9%	NC	NC
Ségallas	155	12 km ²	13 h/km ²	45.2%	3.9%	18 370 €/an	1 135 €/m ²
Vergne (1 avis)	554	20 km ²	28 h/km ²	38.1%	3.2%	20 570 €/an	1 100 €/m ²
Monbahus (2 avis)	626	32 km ²	20 h/km ²	46.8%	5.4%	19 610 €/an	1 283 €/m ²
Villebramar	109	10 km ²	11 h/km ²	43.1%	8.3%	NC	1 017 €/m ²
Fongrave	629	9 km ²	70 h/km ²	44.4%	9.4%	20 120 €/an	1 172 €/m ²
Tombeboeuf	443	18 km ²	25 h/km ²	44%	9.3%	18 550 €/an	1 159 €/m ²
Bourgougnague	285	11 km ²	26 h/km ²	45.3%	3.2%	21 180 €/an	1 490 €/m ²
Armillac	209	7 km ²	30 h/km ²	40.7%	6.2%	17 910 €/an	1 637 €/m ²
Lauzun	735	24 km ²	31 h/km ²	37%	3.9%	19 850 €/an	1 256 €/m ²
Sérignac-Péboudou	178	12 km ²	15 h/km ²	41.6%	5.1%	18 250 €/an	952 €/m ²
Saint-Pardoux-Isaac (1 avis)	1 111	7 km ²	159 h/km ²	33.5%	4.4%	20 150 €/an	1 356 €/m ²
Tourtrès	140	11 km ²	13 h/km ²	44.3%	2.9%	22 580 €/an	1 114 €/m ²

bien-dans-ma-ville.fr



Vous aimez votre ville ? Notez-la !

Et faites-nous part de vos remarques constructives



Avec

BIEN dans ma **VILLE** 