



Version web

# Ville de Monties

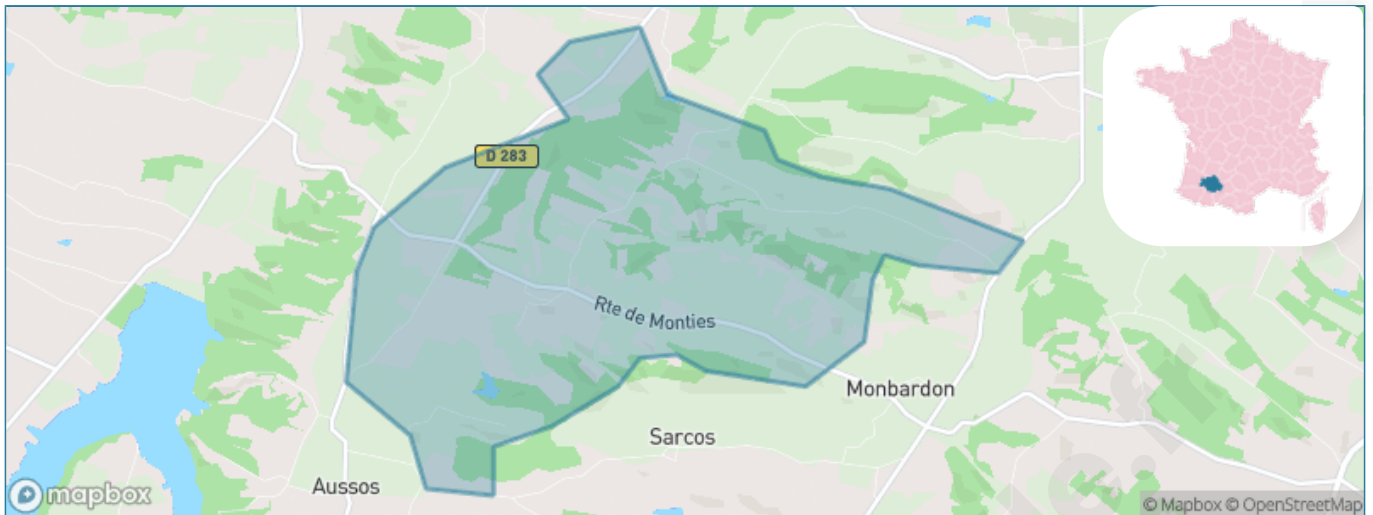
Présenté par

**BIEN** dans  
ma **VILLE** 

# Sommaire

Situation géographique .....	3
Statistiques sur la population .....	4
Evolution du nombre d'habitants .....	4
Tranche d'âge .....	5
0-14 ans .....	5
15-29 ans .....	5
30-44 ans .....	5
45-59 ans .....	5
60-74 ans .....	5
75-89 ans .....	5
90 ans et + .....	5
Activité professionnelle .....	5
Agriculteurs .....	5
Artisans, Commerçants .....	5
Cadres et sup. ....	5
Professions intermédiaires .....	5
Employé .....	5
Ouvrier .....	5
Retraité .....	5
Autres .....	5
Niveau de diplôme .....	6
Sans diplôme ou CEP .....	6
Brevet, BEPC, DNB .....	6
CAP-BEP ou équivalent .....	6
BAC ou équivalent .....	6
BAC+2 .....	6
BAC+3 ou +4 .....	6
BAC+5 ou plus .....	6
Composition des ménages .....	6
Couple sans enfant .....	6
Couple avec enfant(s) .....	6
Famille monoparentale .....	6
Colocation / Autre .....	6
Personnes seules .....	6
Profils électoraux .....	7
Premier tour .....	7
Sécurité .....	8
Evolution du nombre d'infractions .....	8
Pour comparer .....	9
Services à la population .....	10
Commerce .....	10
Éducation .....	10
Villes autour de Monties .....	11

# Situation géographique



## i Informations clés

- **Région** : Occitanie
- **Département** : Gers
- **Code postal** : 32420
- **Superficie** : 10 km<sup>2</sup>



# Statistiques sur la population



Nombre d'habitants

**83**



Age moyen

**52 ans**



Pop active

**39.8%**



Taux chômage

**4.8%**



Pop densité

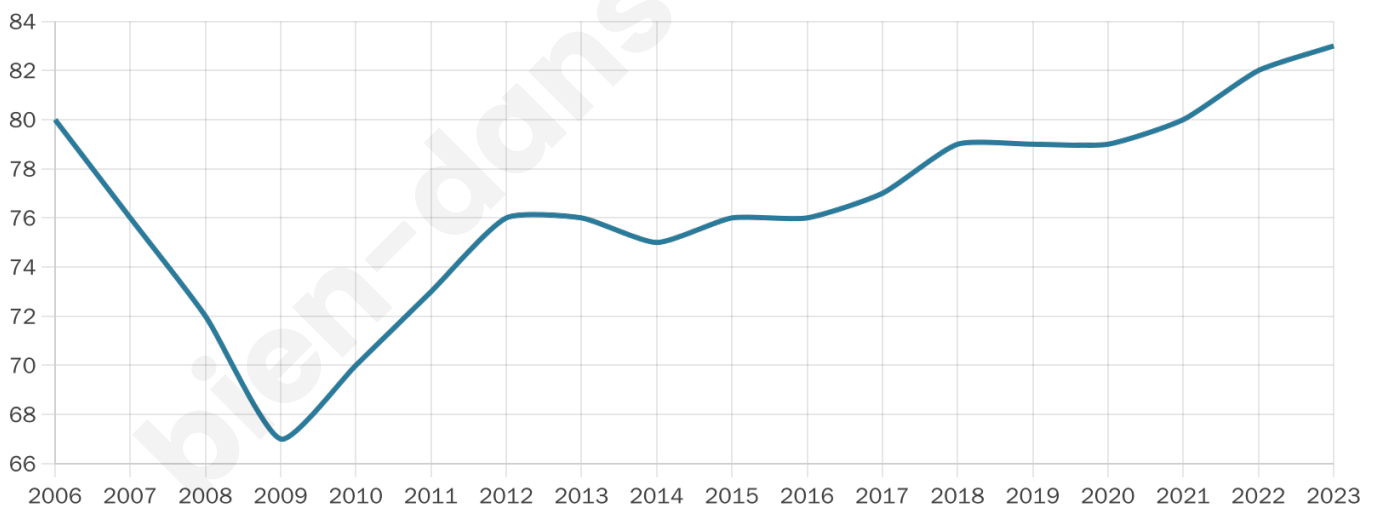
**8 h/km<sup>2</sup>**



Revenu moyen

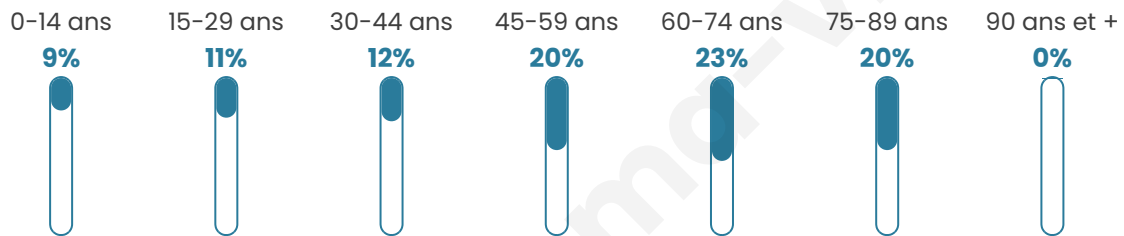
**NC**

## Evolution du nombre d'habitants

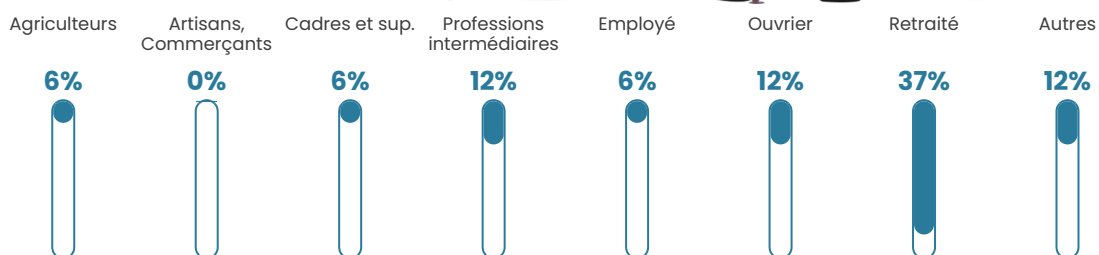


Sources : Institut national de la statistique et des études économiques (insee) selon Les dernières parutions officielles de 2024 portant sur les années 2020, 2021 et 2022.

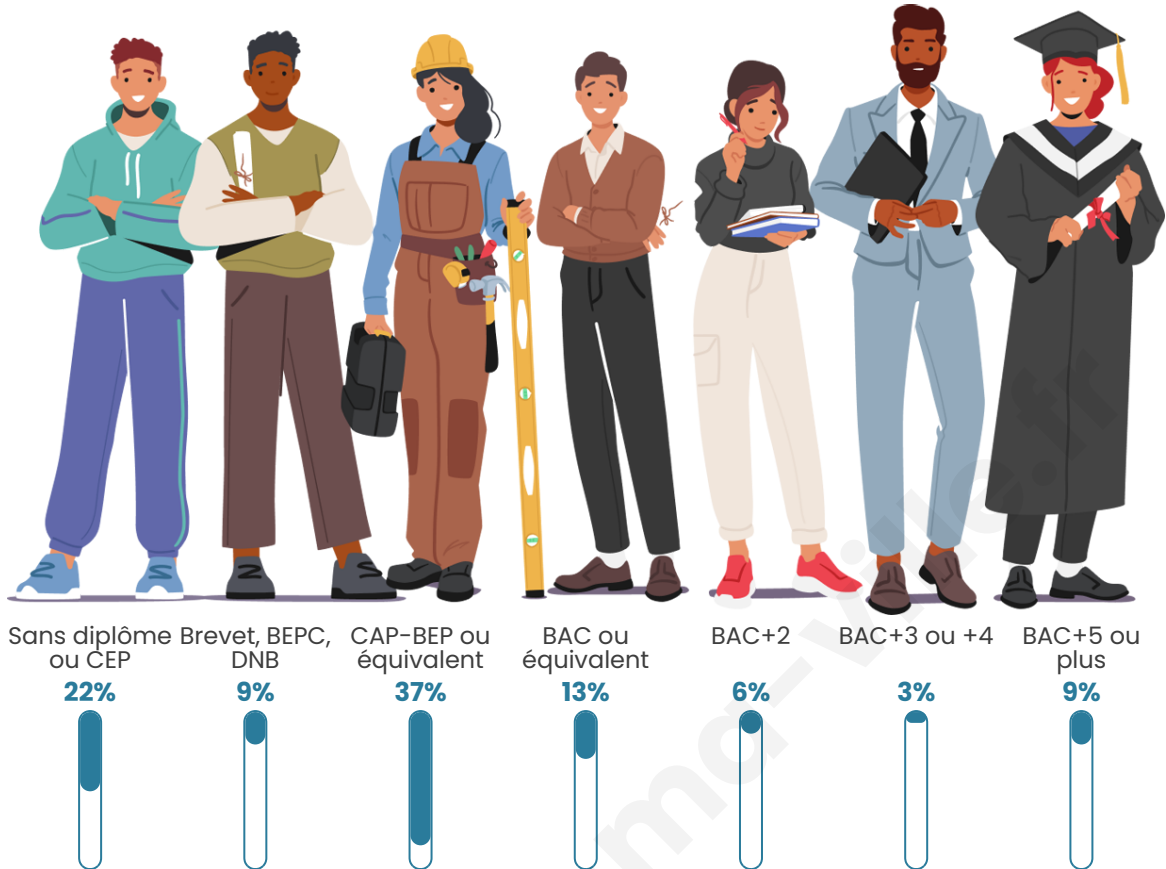
## Tranche d'âge




## Activité professionnelle



## Niveau de diplôme




## Composition des ménages



# Profils électoraux

## Premier tour

	Jean-Luc MÉLENCHON	32.00 %
	Marine LE PEN	20.00 %
	Emmanuel MACRON	16.00 %
	Jean LASSALLE	12.00 %
	Éric ZEMMOUR	6.00 %
	Yannick JADOT	6.00 %
	Fabien ROUSSEL	4.00 %
	Valérie PÉCRESSÉ	4.00 %
	Nathalie ARTHAUD	0.00 %
	Anne HIDALGO	0.00 %
	Philippe POUTOU	0.00 %
	Nicolas DUPONT- AIGNAN	0.00 %



### 71 inscrits

Participation : 74.65%

Votes blancs : 5.66%

Votes nuls : 0.00%

## Second tour

	Emmanuel MACRON	45,65 %
	Marine LE PEN	54,35 %

### 71 inscrits

Participation : 77.46%

Votes blancs : 10.91%

Votes nuls : 5.45%

# Sécurité



Agressions physiques / sexuelles

0



Cambriolages

0



Vols / dégradations

0



Stupéfiants

0

## Evolution du nombre d'infractions



## Pour comparer

(en proportion du nombre d'habitants)



Sources : Bases statistiques communale, départementale et régionale de la délinquance enregistrée par la police et la gendarmerie nationales selon les dernières parutions officielles de 2025 portant sur l'année 2024 ([data.gouv](https://data.gouv.fr)).

Agressions physiques / sexuelles : Violences sexuelles, coups et blessures volontaires intrafamiliaux, coups et blessures volontaires, autres coups, blessures volontaires et vols violents sans arme.

Cambriolages : Cambriolages de logements.

Vols : Vols avec armes, vols d'accessoires sur véhicules, vols dans les véhicules, vols de véhicules, vols sans violence contre des personnes, destructions, dégradations volontaires et escroqueries.

Stupéfiants : Trafic de stupéfiants dont (AFD) et usage de stupéfiants.

# Services à la population



## Commerce

Hypermarché	X <a href="#">Auch</a> 27km
Supermarché	X <a href="#">Masseube</a> 11km
Superette	X <a href="#">Saint-Blancard</a> 5km
Boulangerie	X <a href="#">Simorre</a> 8km
Boucherie	X <a href="#">Simorre</a> 8km
Restaurant	X <a href="#">Puymaurin</a> 7km
Garage	X <a href="#">Saint-Blancard</a> 5km
Station-service	X <a href="#">Masseube</a> 9km
Banque	X <a href="#">Masseube</a> 9km
La poste	X <a href="#">Masseube</a> 9km
Coiffeur	X <a href="#">Saint-Blancard</a> 6km
Tabac	X <a href="#">Masseube</a> 9km
Bars / discothèque	X <a href="#">Masseube</a> 8km
Bibliothèque	X <a href="#">Cadeillan</a> 13km
Cinéma	X <a href="#">Masseube</a> 9km
Vétérinaire	X <a href="#">Masseube</a> 9km



## Santé

Pharmacie	X <a href="#">Masseube</a> 9km
Hôpital	X <a href="#">Auch</a> 27km
Laboratoire d'analyses médicales	X <a href="#">Samatan</a> 24km
Etablissement pour handicapé	X <a href="#">Saint-Blancard</a> 6km
EHPA	X <a href="#">Simorre</a> 7km
Médecin	X <a href="#">Masseube</a> 9km
Dentiste	X <a href="#">Péguilhan</a> 8km
Chirurgien	X <a href="#">Montégut</a> 29km
Dermatologue	X <a href="#">Auch</a> 30km
Anesthésiste	X <a href="#">Fleurance</a> 51km
Gastro-entérologue	X <a href="#">Tarbes</a> 52km
Gynécologue	X <a href="#">Saint-Gaudens</a> 31km
Cancérologue	X <a href="#">Tarbes</a> 52km
Neurologue	X <a href="#">Montégut</a> 29km
Ophthalmologue	X <a href="#">Saint-Michel</a> 23km
ORL	X <a href="#">Auch</a> 29km
Cardiologue	X <a href="#">Saint-Plancard</a> 26km
Pédiatre	X <a href="#">Tarbes</a> 51km
Pneumologue	X <a href="#">Saint-Plancard</a> 26km
Psychologue	X <a href="#">Auch</a> 29km
Radiologue	X <a href="#">Auch</a> 28km
Rhumatologue	X <a href="#">Auch</a> 29km
Sage-femme	X <a href="#">Boulogne-sur-Gesse</a> 12km



## Éducation

Crèche	X <a href="#">Boulogne-sur-Gesse</a> 11km
Ecole maternelle Public	X <a href="#">Saint-Blancard</a> 6km
Ecole maternelle Privé	X <a href="#">Plaisance-du-Touch</a> 54km
Ecole primaire Public	X <a href="#">Saint-Blancard</a> 3km
Ecole primaire Privé	X <a href="#">Masseube</a> 9km
Collège Public	X <a href="#">Masseube</a> 9km
Collège Privé	X <a href="#">Masseube</a> 8km
Lycée Public	X <a href="#">Samatan</a> 24km
Lycée Privé	X <a href="#">Masseube</a> 8km

Sources : Base Sirene des entreprises et de leurs établissements selon les dernières parutions officielles de 2025 portant sur l'année 2024 ([data.gouv](#)). Liste, localisation et tarifs des professionnels de santé selon les dernières parutions officielles de 2025 portant sur l'année 2024 ([opendatasoft](#)) et FINISS Extraction du Fichier des établissements selon les dernières parutions officielles de 2025 portant sur l'année 2024 ([data.gouv](#)). Adresse et géolocalisation des établissements d'enseignement du premier et second degrés selon les dernières parutions officielles de 2025 portant sur l'année 2024 ([data.education.gouv](#))

## Villes autour de Monties

Ville	Habitants	Superficie	Pop densité	Pop active	Taux chômage	Revenu moyen	Prix immobilier
Monbardon	69	6 km <sup>2</sup>	12 h/km <sup>2</sup>	37.7%	2.9%	NC	2 386 €/m <sup>2</sup>
Sarcos	82	6 km <sup>2</sup>	14 h/km <sup>2</sup>	34.1%	1.2%	NC	NC
Aussos	64	7 km <sup>2</sup>	9 h/km <sup>2</sup>	46.9%	0%	NC	NC
Meilhan	75	6 km <sup>2</sup>	13 h/km <sup>2</sup>	32%	1.3%	NC	NC
Gaujan	122	10 km <sup>2</sup>	12 h/km <sup>2</sup>	42.6%	2.5%	18 420 €/an	1 384 €/m <sup>2</sup>
Villefranche	169	12 km <sup>2</sup>	14 h/km <sup>2</sup>	37.9%	3%	22 970 €/an	2 171 €/m <sup>2</sup>
Sère	78	8 km <sup>2</sup>	10 h/km <sup>2</sup>	34.6%	0%	NC	NC
Nénigan	51	2 km <sup>2</sup>	26 h/km <sup>2</sup>	37.3%	0%	NC	1 085 €/m <sup>2</sup>
Betcave-Aguin	92	10 km <sup>2</sup>	9 h/km <sup>2</sup>	37%	1.1%	NC	870 €/m <sup>2</sup>
Bézues-Bajon	188	12 km <sup>2</sup>	16 h/km <sup>2</sup>	38.8%	1.6%	21 210 €/an	964 €/m <sup>2</sup>
Saint-Blancard	460	14 km <sup>2</sup>	33 h/km <sup>2</sup>	21.7%	1.3%	20 940 €/an	1 405 €/m <sup>2</sup>
Bellegarde	157	14 km <sup>2</sup>	11 h/km <sup>2</sup>	42.7%	3.2%	20 530 €/an	510 €/m <sup>2</sup>
Cabas-Loumassès	48	4 km <sup>2</sup>	12 h/km <sup>2</sup>	41.7%	0%	NC	914 €/m <sup>2</sup>
Moncorneil-Grazan	151	7 km <sup>2</sup>	22 h/km <sup>2</sup>	37.1%	1.3%	23 600 €/an	1 500 €/m <sup>2</sup>
La Bastide-Clairence	1 000	23 km <sup>2</sup>	43 h/km <sup>2</sup>	46.7%	4.4%	22 560 €/an	7 965 €/m <sup>2</sup>

bien-dans-ma-ville.fr



# **Vous aimez votre ville ? Notez-la !**

Et faites-nous part de vos remarques constructives



Avec

**BIEN** dans ma **VILLE** 