



Version web

Ville de Montiers

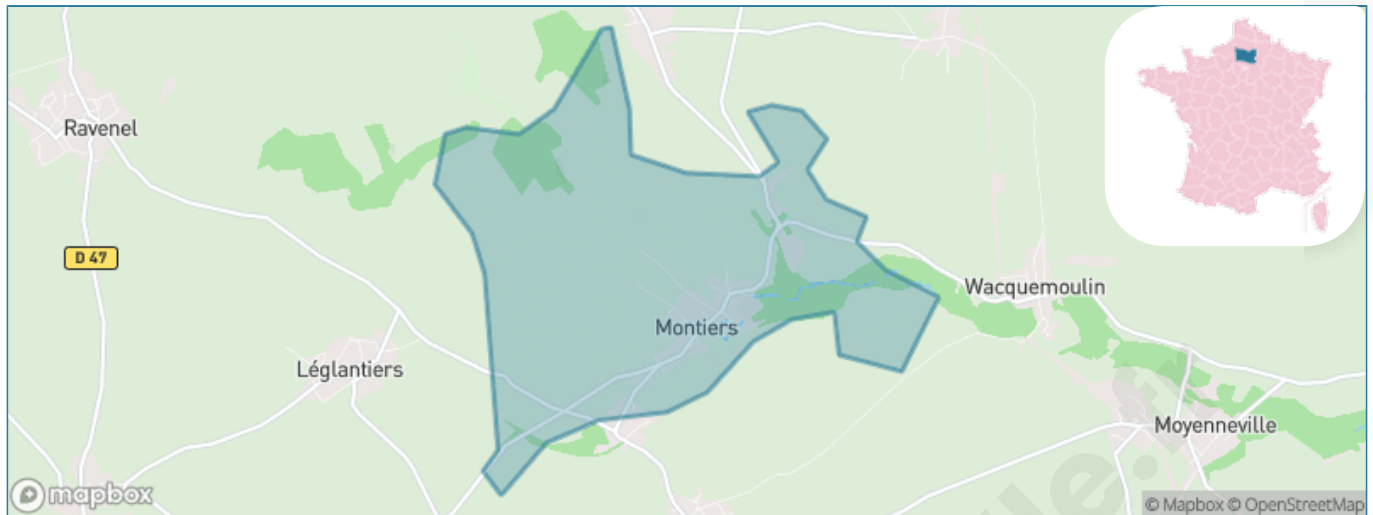
Présenté par

BIEN dans
ma **VILLE** 

Sommaire

Situation géographique	3
Statistiques sur la population	4
Evolution du nombre d'habitants	4
Tranche d'âge	5
0-14 ans	5
15-29 ans	5
30-44 ans	5
45-59 ans	5
60-74 ans	5
75-89 ans	5
90 ans et +	5
Activité professionnelle	5
Agriculteurs	5
Artisans, Commerçants	5
Cadres et sup.	5
Professions intermédiaires	5
Employé	5
Ouvrier	5
Retraité	5
Autres	5
Niveau de diplôme	6
Sans diplôme ou CEP	6
Brevet, BEPC, DNB	6
CAP-BEP ou équivalent	6
BAC ou équivalent	6
BAC+2	6
BAC+3 ou +4	6
BAC+5 ou plus	6
Composition des ménages	6
Couple sans enfant	6
Couple avec enfant(s)	6
Famille monoparentale	6
Colocation / Autre	6
Personnes seules	6
Profils électoraux	7
Premier tour	7
Sécurité	8
Evolution du nombre d'infractions	8
Pour comparer	9
Services à la population	10
Commerce	10
Éducation	10
Villes autour de Montiers	12

Situation géographique



i Informations clés

- **Région** : Hauts-de-France
- **Département** : Oise
- **Code postal** : 60190
- **Superficie** : 7 km²



Statistiques sur la population



Nombre d'habitants

392



Age moyen

38 ans



Pop active

57.1%



Taux chômage

8.2%



Pop densité

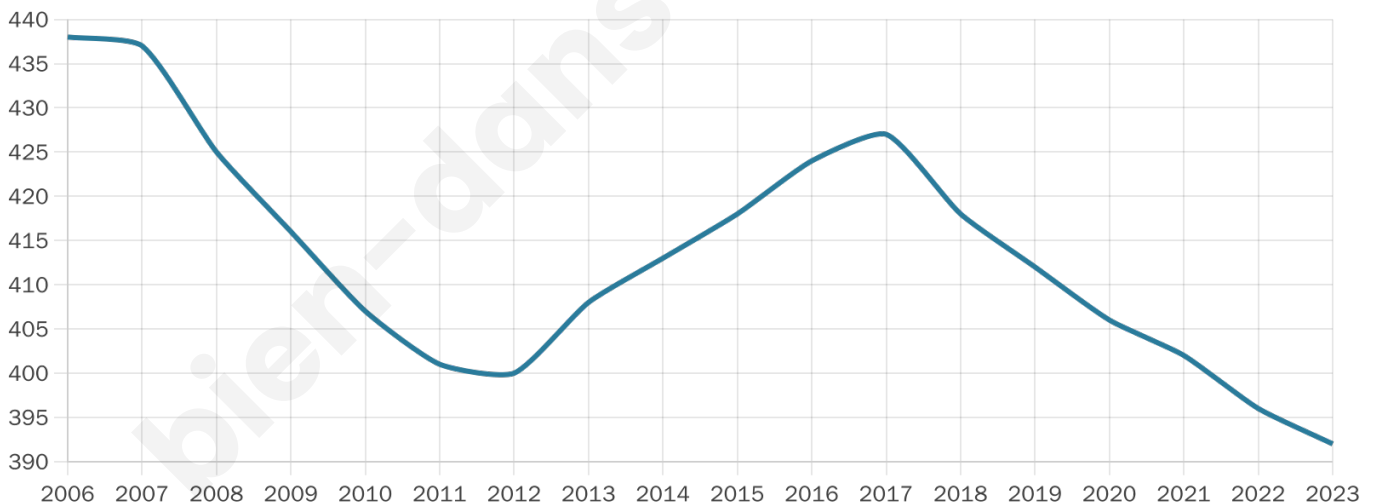
56 h/km²



Revenu moyen

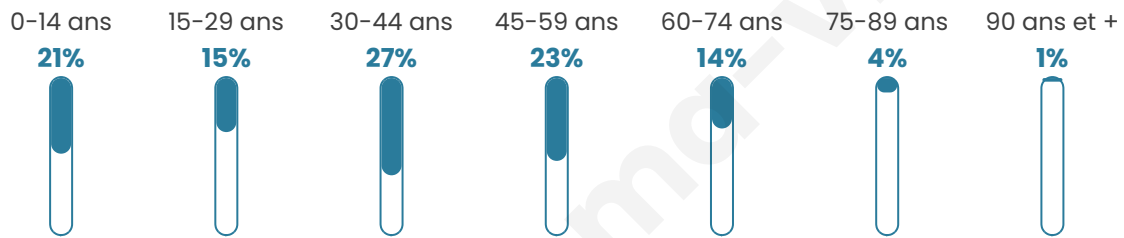
25 640 €/an

Evolution du nombre d'habitants

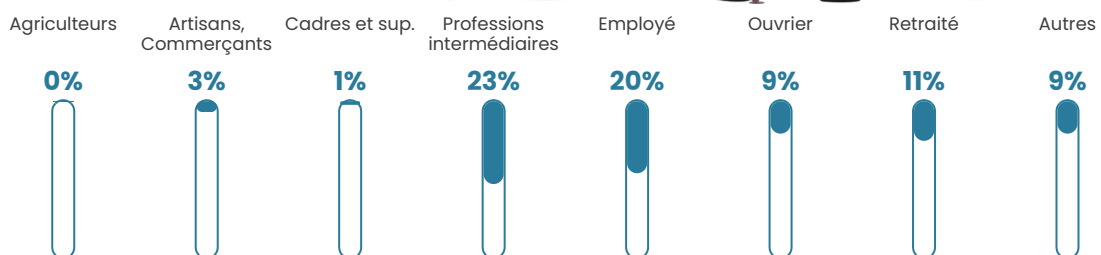


Sources : Institut national de la statistique et des études économiques (insee) selon Les dernières parutions officielles de 2024 portant sur les années 2020, 2021 et 2022.


Tranche d'âge




Activité professionnelle



Niveau de diplôme



Composition des ménages



Profils électoraux

Premier tour

	Marine LE PEN	42.40 %
	Emmanuel MACRON	19.20 %
	Jean-Luc MÉLENCHON	14.00 %
	Éric ZEMMOUR	7.60 %
	Jean LASSALLE	4.00 %
	Yannick JADOT	3.20 %
	Valérie PÉCRESSE	2.80 %
	Nicolas DUPONT-AIGNAN	2.80 %
	Fabien ROUSSEL	2.40 %
	Philippe POUTOU	1.20 %
	Nathalie ARTHAUD	0.40 %
	Anne HIDALGO	0.00 %



301 inscrits

Participation : 84.05%

Votes blancs : 1.19%

Votes nuls : 0.00%

Second tour

	Emmanuel MACRON	33,19 %
	Marine LE PEN	66,81 %

301 inscrits

Participation : 82.06%

Votes blancs : 4.05%

Votes nuls : 2.02%

Sécurité



Agressions physiques / sexuelles

0



Cambriolages

0



Vols / dégradations

0



Stupéfiants

0

Evolution du nombre d'infractions



Pour comparer

(en proportion du nombre d'habitants)



Sources : Bases statistiques communale, départementale et régionale de la délinquance enregistrée par la police et la gendarmerie nationales selon les dernières parutions officielles de 2025 portant sur l'année 2024 ([data.gouv](https://data.gouv.fr)).

Agressions physiques / sexuelles : Violences sexuelles, coups et blessures volontaires intrafamiliaux, coups et blessures volontaires, autres coups, blessures volontaires et vols violents sans arme.

Cambriolages : Cambriolages de logements.

Vols : Vols avec armes, vols d'accessoires sur véhicules, vols dans les véhicules, vols de véhicules, vols sans violence contre des personnes, destructions, dégradations volontaires et escroqueries.

Stupéfiants : Trafic de stupéfiants dont (AFD) et usage de stupéfiants.

Services à la population



Commerce

Hypermarché	X <u>Saint-Just-en-Chaussée</u> 11km
Supermarché	X <u>Maignelay-Montigny</u> 7km
Superette	X <u>Estrées-Saint-Denis</u> 9km
Boulangerie	X <u>La Neuville-Roy</u> 2km
Boucherie	X <u>La Neuville-Roy</u> 2km
Restaurant	X <u>Saint-Martin-aux-Bois</u> 3km
Garage	4
Station-service	X <u>Maignelay-Montigny</u> 7km
Banque	X <u>Tricot</u> 7km
La poste	X <u>Lieuillers</u> 7km
Coiffeur	X <u>La Neuville-Roy</u> 2km
Tabac	X <u>Saint-Just-en-Chaussée</u> 11km
Bars / discothèque	X <u>Moyenneville</u> 4km
Bibliothèque	X <u>Margny-sur-Matz</u> 14km
Cinéma	X <u>Ressons-sur-Matz</u> 12km
Vétérinaire	X <u>Estrées-Saint-Denis</u> 9km



Santé

Pharmacie	X <u>La Neuville-Roy</u> 2km
Hôpital	X <u>Montdidier</u> 16km
Laboratoire d'analyses médicales	X <u>Estrées-Saint-Denis</u> 9km
Etablissement pour handicapé	X <u>Saint-Just-en-Chaussée</u> 11km
EHPA	X <u>Tricot</u> 7km
Médecin	X <u>La Neuville-Roy</u> 2km
Dentiste	X <u>Tricot</u> 7km
Chirurgien	X <u>Clermont</u> 18km
Dermatologue	X <u>Compiègne</u> 20km
Anesthésiste	X <u>Compiègne</u> 19km
Gastro-entérologue	X <u>Compiègne</u> 20km
Gynécologue	X <u>Clermont</u> 18km
Cancérologue	X <u>Compiègne</u> 19km
Neurologue	X <u>Compiègne</u> 20km
Ophtalmologue	X <u>Fitz-James</u> 17km
ORL	X <u>Compiègne</u> 20km
Cardiologue	X <u>Montdidier</u> 16km
Pédiatre	X <u>Compiègne</u> 20km
Pneumologue	X <u>Montdidier</u> 16km
Psychologue	X <u>Clermont</u> 18km
Radiologue	X <u>Compiègne</u> 20km
Rhumatologue	X <u>Compiègne</u> 19km
Sage-femme	X <u>Pronleroy</u> 4km



Éducation

Crèche	X <u>La Neuville-Roy</u> 2km
Ecole maternelle Public	X <u>Cressonsacq</u> 5km
Ecole maternelle Privé	X <u>Amiens</u> 49km
Ecole primaire Public	X <u>La Neuville-Roy</u> 2km
Ecole primaire Privé	X <u>Villers-sur-Coudun</u> 16km
Collège Public	X <u>Maignelay-Montigny</u> 8km
Collège Privé	X <u>Montdidier</u> 16km
Lycée Public	X <u>Airion</u> 15km
Lycée Privé	X <u>Estrées-Saint-Denis</u> 9km

([data.gouv](#)). Liste, localisation et tarifs des professionnels de santé selon les dernières parutions officielles de 2025 portant sur l'année 2024 ([opendatasoft](#)) et FINESS Extraction du Fichier des établissements selon les dernières parutions officielles de 2025 portant sur l'année 2024 ([data.gouv](#)). Adresse et géolocalisation des établissements d'enseignement du premier et second degrés selon les dernières parutions officielles de 2025 portant sur l'année 2024 ([data.education.gouv](#))

bien-dans-ma-ville.fr

Villes autour de Montiers

Ville	Habitants	Superficie	Pop densité	Pop active	Taux chômage	Revenu moyen	Prix immobilier
La Neuville-Roy	897	12 km ²	75 h/km ²	50.6%	3.5%	24 700 €/an	1 941 €/m ²
Saint-Martin-aux-Bois	263	9 km ²	29 h/km ²	51.3%	4.6%	23 860 €/an	1 774 €/m ²
Ménévillers	103	4 km ²	26 h/km ²	53.4%	1%	27 240 €/an	1 395 €/m ²
Wacquemoulin	283	6 km ²	47 h/km ²	51.6%	5.3%	22 550 €/an	2 035 €/m ²
Léglantiers	548	7 km ²	78 h/km ²	51.6%	5.1%	22 380 €/an	1 375 €/m ²
Montgérain	166	4 km ²	42 h/km ²	47.6%	4.8%	22 410 €/an	1 000 €/m ²
Moyenneville	575	7 km ²	82 h/km ²	54.4%	4.2%	24 910 €/an	1 955 €/m ²
Pronleroy	365	9 km ²	41 h/km ²	55.1%	6.8%	24 160 €/an	1 987 €/m ²
Cressonsacq (1 avis)	435	6 km ²	73 h/km ²	54.3%	1.8%	25 550 €/an	1 921 €/m ²
Grandvillers-aux-Bois	297	6 km ²	50 h/km ²	54.2%	7.7%	24 810 €/an	1 585 €/m ²
Rouvillers	277	11 km ²	25 h/km ²	51.6%	2.9%	26 310 €/an	1 574 €/m ²
Angivillers (1 avis)	155	6 km ²	26 h/km ²	55.5%	3.9%	23 830 €/an	2 031 €/m ²
Neufvy-sur-Aronde	280	7 km ²	40 h/km ²	56.1%	2.9%	25 460 €/an	2 012 €/m ²
Coivrel (1 avis)	249	6 km ²	42 h/km ²	53.4%	4.8%	24 200 €/an	1 451 €/m ²
Belloy	68	3 km ²	23 h/km ²	58.8%	7.4%	NC	1 436 €/m ²

bien-dans-ma-ville.fr



Vous aimez votre ville ? Notez-la !

Et faites-nous part de vos remarques constructives



Avec

BIEN dans
ma **VILLE** 