



Version web

Ville de Montierchaume

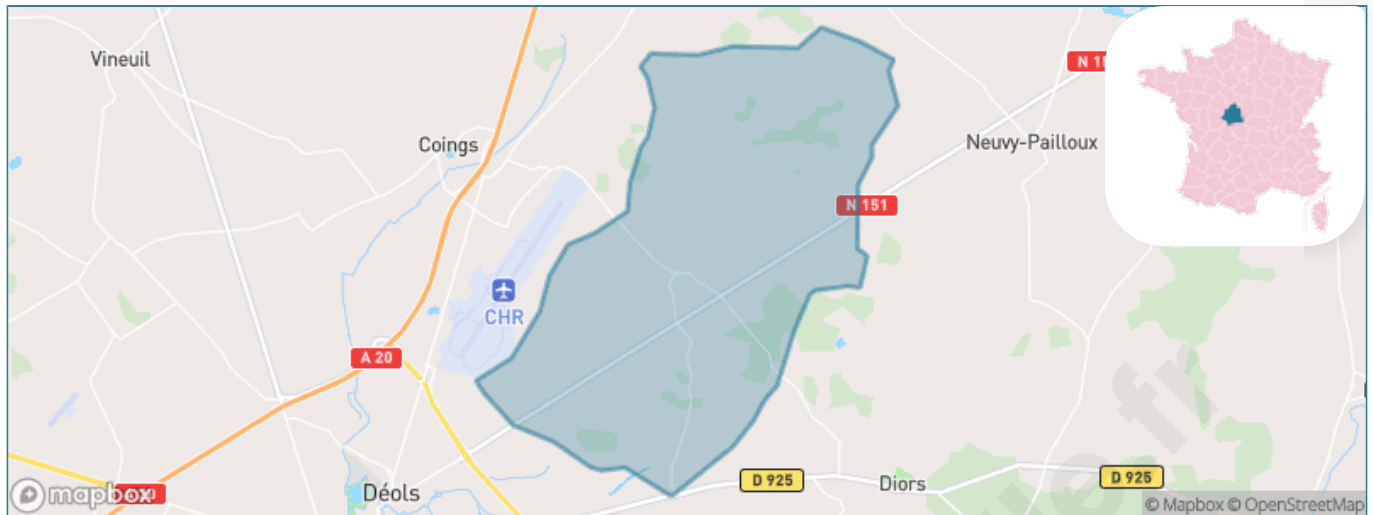
Présenté par

BIEN dans
ma **VILLE** 

Sommaire

Situation géographique	3
Statistiques sur la population	4
Evolution du nombre d'habitants	4
Tranche d'âge	5
0-14 ans	5
15-29 ans	5
30-44 ans	5
45-59 ans	5
60-74 ans	5
75-89 ans	5
90 ans et +	5
Activité professionnelle	5
Agriculteurs	5
Artisans, Commerçants	5
Cadres et sup.	5
Professions intermédiaires	5
Employé	5
Ouvrier	5
Retraité	5
Autres	5
Niveau de diplôme	6
Sans diplôme ou CEP	6
Brevet, BEPC, DNB	6
CAP-BEP ou équivalent	6
BAC ou équivalent	6
BAC+2	6
BAC+3 ou +4	6
BAC+5 ou plus	6
Composition des ménages	6
Couple sans enfant	6
Couple avec enfant(s)	6
Famille monoparentale	6
Colocation / Autre	6
Personnes seules	6
Profils électoraux	7
Premier tour	7
Sécurité	8
Evolution du nombre d'infractions	8
Pour comparer	9
Services à la population	10
Commerce	10
Éducation	10
Villes autour de Montierchaume	11

Situation géographique



i Informations clés

- **Région** : Centre-Val de Loire
- **Département** : Indre
- **Code postal** : 36130
- **Superficie** : 37 km²



Statistiques sur la population



Nombre d'habitants

1 624



Age moyen

43 ans



Pop active

47%



Taux chômage

5.6%



Pop densité

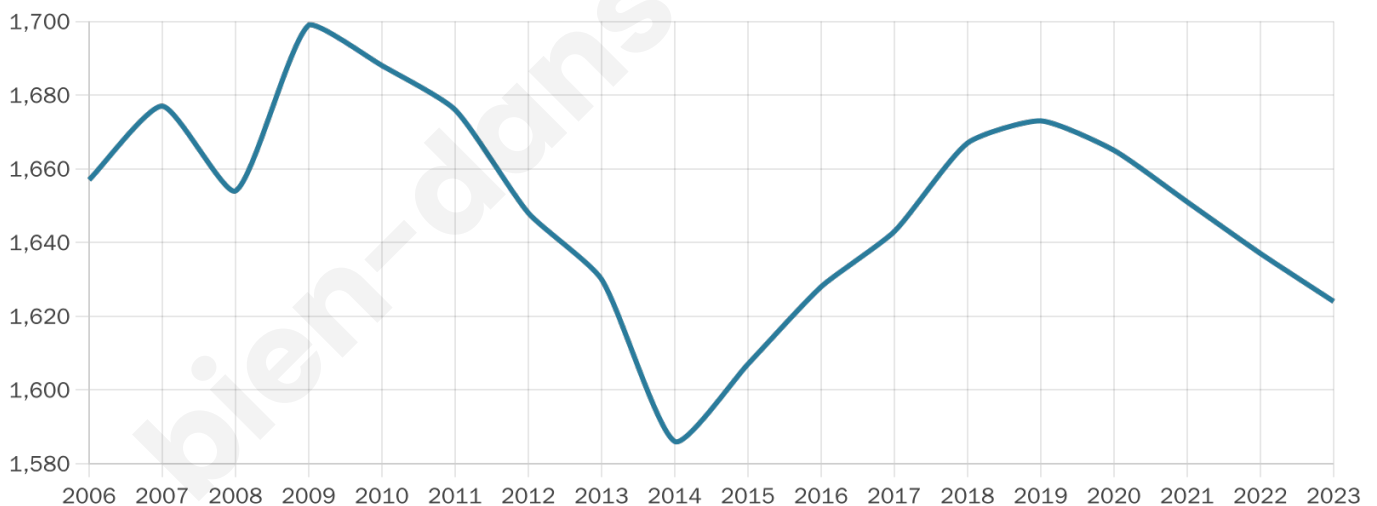
44 h/km²



Revenu moyen

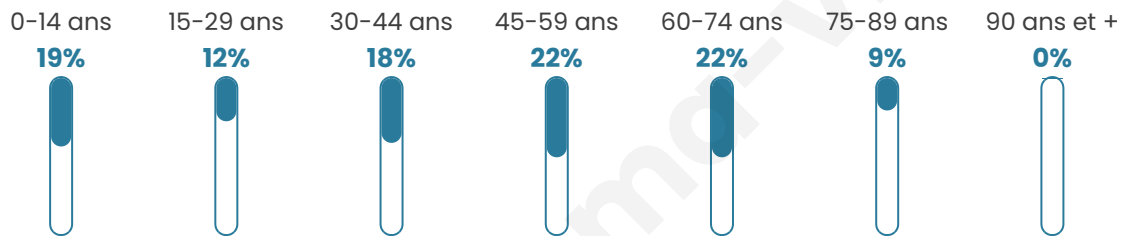
22 860 €/an

Evolution du nombre d'habitants

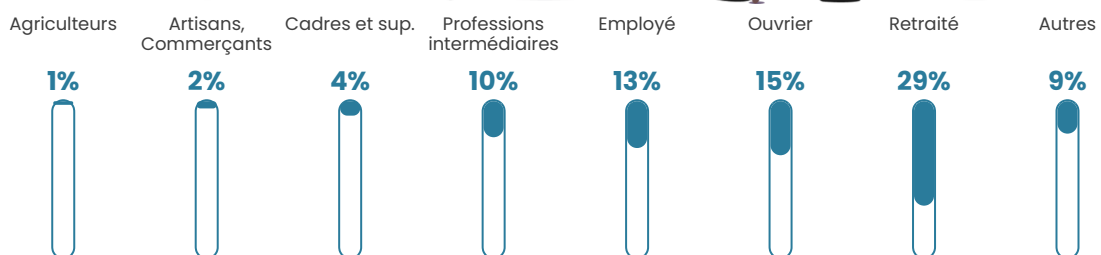


Sources : Institut national de la statistique et des études économiques (insee) selon Les dernières parutions officielles de 2024 portant sur les années 2020, 2021 et 2022.


Tranche d'âge




Activité professionnelle



Niveau de diplôme



Composition des ménages



Profils électoraux

Premier tour

	Marine LE PEN	35.39 %
	Emmanuel MACRON	26.14 %
	Jean-Luc MÉLENCHON	15.71 %
	Éric ZEMMOUR	6.66 %
	Jean LASSALLE	3.38 %
	Valérie PÉCRESSÉ	3.18 %
	Fabien ROUSSEL	2.68 %
	Yannick JADOT	2.19 %
	Nicolas DUPONT-AIGNAN	1.79 %
	Anne HIDALGO	1.09 %
	Nathalie ARTHAUD	0.89 %
	Philippe POUTOU	0.89 %



1 331 inscrits

Participation : 77.08%

Votes blancs : 1.75%

Votes nuls : 0.19%

Second tour

	Emmanuel MACRON	46,92 %
	Marine LE PEN	53,08 %

1 331 inscrits

Participation : 76.78%

Votes blancs : 4.21%

Votes nuls : 5.28%

Sécurité



Agressions physiques / sexuelles

0



Cambriolages

0



Vols / dégradations

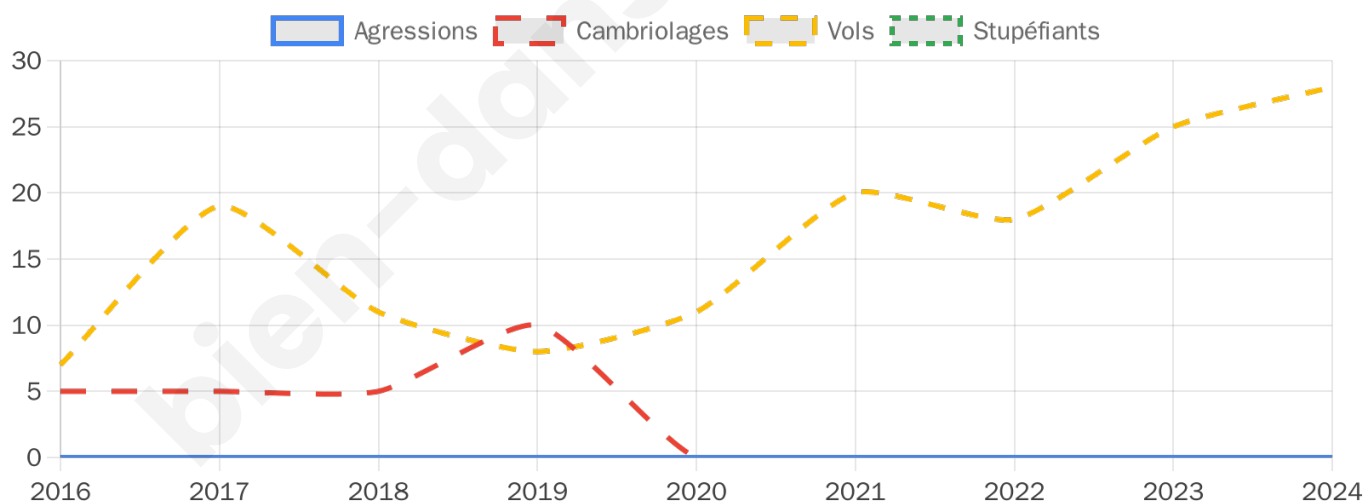
28



Stupéfiants

0

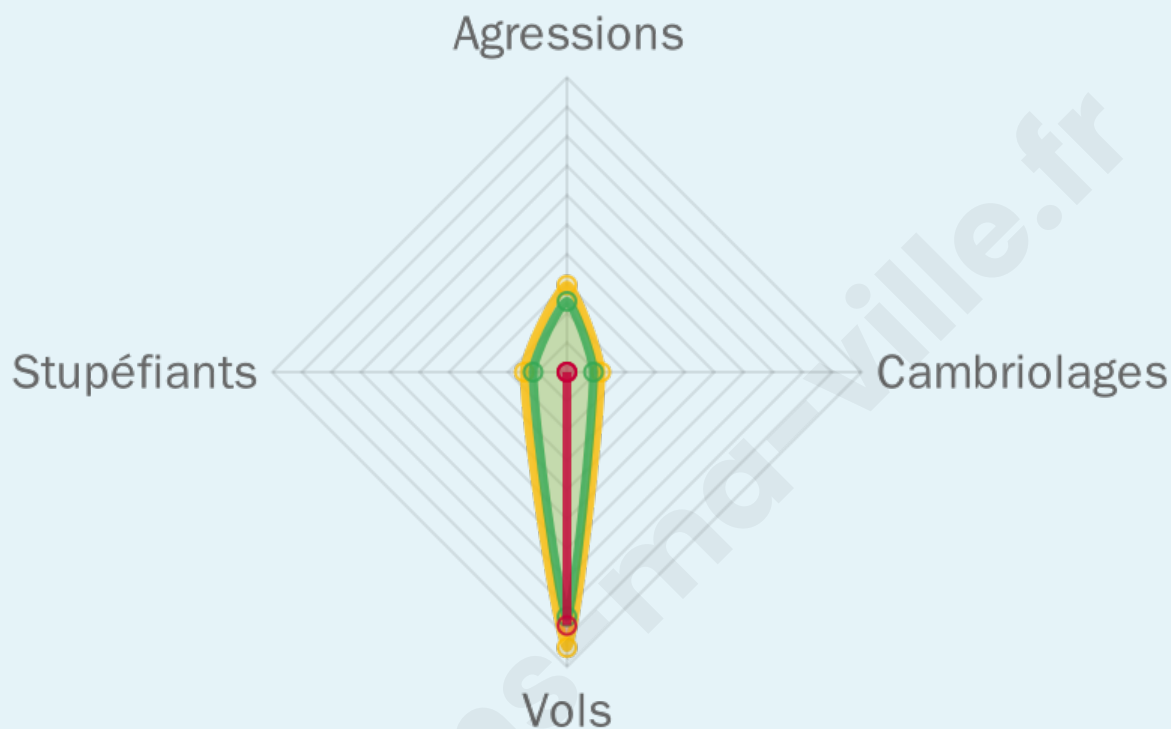
Evolution du nombre d'infractions



Pour comparer

(en proportion du nombre d'habitants)

Ville Département Région



Sources : Bases statistiques communale, départementale et régionale de la délinquance enregistrée par la police et la gendarmerie nationales selon les dernières parutions officielles de 2025 portant sur l'année 2024 ([data.gouv](https://data.gouv.fr)).

Agressions physiques / sexuelles : Violences sexuelles, coups et blessures volontaires intrafamiliaux, coups et blessures volontaires, autres coups, blessures volontaires et vols violents sans arme.

Cambriolages : Cambriolages de logements.

Vols : Vols avec armes, vols d'accessoires sur véhicules, vols dans les véhicules, vols de véhicules, vols sans violence contre des personnes, destructions, dégradations volontaires et escroqueries.

Stupéfiants : Trafic de stupéfiants dont (AFD) et usage de stupéfiants.

Services à la population



Commerce

Hypermarché	X Châteauroux 8km
Supermarché	X Déols 5km
Superette	X Déols 6km
Boulangerie	1
Boucherie	1
Restaurant	1
Garage	6
Station-service	X Déols 6km
Banque	X Déols 7km
La poste	1
Coiffeur	2
Tabac	X Châteauroux 8km
Bars / discothèque	1
Bibliothèque	X Châteauroux 7km
Cinéma	X Châteauroux 9km
Vétérinaire	X Déols 5km



Santé

Pharmacie	1
Hôpital	X Châteauroux 9km
Laboratoire d'analyses médicales	X Déols 7km
Etablissement pour handicapé	X Châteauroux 7km
EHPA	X Déols 6km
Médecin	1
Dentiste	X Neuvy-Pailloux 7km
Chirurgien	X Châteauroux 8km
Dermatologue	X La Châtre 36km
Anesthésiste	X Saint-Doulchard 52km
Gastro-entérologue	X Saint-Doulchard 52km
Gynécologue	X Châteauroux 8km
Cancérologue	X Saint-Doulchard 52km
Neurologue	X Châteauroux 8km
Ophthalmologue	X Châteauroux 8km
ORL	X Châteauroux 9km
Cardiologue	X Châteauroux 8km
Pédiatre	X Saint-Doulchard 52km
Pneumologue	X Châteauroux 8km
Psychologue	X Châteauroux 8km
Radiologue	X Châteauroux 8km
Rhumatologue	X Déols 6km
Sage-femme	X Déols 6km



Éducation

Crèche	X Châteauroux 7km
Ecole maternelle Public	X Déols 6km
Ecole maternelle Privé	X Bourges 51km
Ecole primaire Public	1
Ecole primaire Privé	1
Collège Public	X Déols 6km
Collège Privé	X Châteauroux 8km
Lycée Public	X Châteauroux 8km
Lycée Privé	2

Sources : Base Sirene des entreprises et de leurs établissements selon les dernières parutions officielles de 2025 portant sur l'année 2024 ([data.gouv](#)). Liste, localisation et tarifs des professionnels de santé selon les dernières parutions officielles de 2025 portant sur l'année 2024 ([opendatasoft](#)) et FINISS Extraction du Fichier des établissements selon les dernières parutions officielles de 2025 portant sur l'année 2024 ([data.gouv](#)). Adresse et géolocalisation des établissements d'enseignement du premier et second degrés selon les dernières parutions officielles de 2025 portant sur l'année 2024 ([data.education.gouv](#))

Villes autour de Montierchaume

Ville	Habitants	Superficie	Pop densité	Pop active	Taux chômage	Revenu moyen	Prix immobilier
Coings (1 avis)	915	29 km ²	32 h/km ²	48%	3%	23 470 €/an	781 €/m ²
Déols (1 avis)	7 600	31 km ²	245 h/km ²	44.6%	5.6%	22 250 €/an	1 255 €/m ²
Neuvy-Pailloux (1 avis)	1 159	41 km ²	28 h/km ²	45.6%	3.1%	22 200 €/an	995 €/m ²
Diors	756	25 km ²	30 h/km ²	50.8%	3.6%	23 090 €/an	802 €/m ²
Châteauroux (35 avis)	42 963	25 km ²	1 719 h/km ²	42.4%	6.9%	20 300 €/an	1 187 €/m ²
La Champenoise	310	44 km ²	7 h/km ²	51%	4.8%	21 770 €/an	1 038 €/m ²
Sainte-Fauste	256	23 km ²	11 h/km ²	50.4%	3.1%	24 250 €/an	1 239 €/m ²
Brion	582	44 km ²	13 h/km ²	48.8%	5.7%	21 410 €/an	1 188 €/m ²
Mâron	735	27 km ²	27 h/km ²	50.2%	4.9%	22 330 €/an	1 313 €/m ²
Thizay	227	16 km ²	14 h/km ²	47.1%	2.6%	22 150 €/an	1 000 €/m ²
Vineuil	1 241	44 km ²	28 h/km ²	49.6%	3.3%	23 110 €/an	1 156 €/m ²
Étrechet (1 avis)	998	17 km ²	59 h/km ²	43.1%	2.7%	24 480 €/an	1 506 €/m ²
Le Poinçonnet (2 avis)	5 855	45 km ²	130 h/km ²	45.2%	3.5%	25 530 €/an	1 462 €/m ²
Saint-Valentin	261	24 km ²	11 h/km ²	51.7%	5.4%	22 760 €/an	1 153 €/m ²
Saint-Maur	3 537	87 km ²	41 h/km ²	43.3%	3.8%	24 440 €/an	1 338 €/m ²

bien-dans-ma-ville.fr



Vous aimez votre ville ? Notez-la !

Et faites-nous part de vos remarques constructives



Avec

BIEN dans ma **VILLE** 