Version web

Ville de Monthurel

Présenté par

BIEN dans ma VILLE

Sommaire

Situation géographique ... 3
Statistiques sur la population ... 4
Evolution du nombre d'habitants ... 4
Tranche d'âge ... 5
- ***0-14 ans*** ... 5
- ***15-29 ans*** ... 5
- ***30-44 ans*** ... 5
- ***45-59 ans*** ... 5
- ***60-74 ans*** ... 5
- ***75-89 ans*** ... 5
- ***90 ans et +*** ... 5

Activité professionnelle ... 5
- ***Agriculteurs*** ... 5
- ***Artisans, Commerçants*** ... 5
- ***Cadres et sup.*** ... 5
- ***Professions intermédiaires*** ... 5
- ***Employé*** ... 5
- ***Ouvrier*** ... 5
- ***Retraité*** ... 5
- ***Autres*** ... 5

Niveau de diplôme ... 6
- ***Sans diplôme ou CEP*** ... 6
- ***Brevet, BEPC, DNB*** ... 6
- ***CAP-BEP ou équivalent*** ... 6
- ***BAC ou équivalent*** ... 6
- ***BAC+2*** ... 6
- ***BAC+3 ou +4*** ... 6
- ***BAC+5 ou plus*** ... 6

Composition des ménages ... 6
- ***Couple sans enfant*** ... 6
- ***Couple avec enfant(s)*** ... 6
- ***Famille monoparentale*** ... 6
- ***Colocation / Autre*** ... 6
- ***Personnes seules*** ... 6

Profils électoraux ... 7
- ***Premier tour*** ... 7

Sécurité ... 8
- ***Evolution du nombre d'infractions*** ... 8
- ***Pour comparer*** ... 9

Services à la population ... 10
- ***Commerce*** ... 10
- ***Éducation*** ... 10
- ***Villes autour de Monthurel*** ... 12

Situation géographique

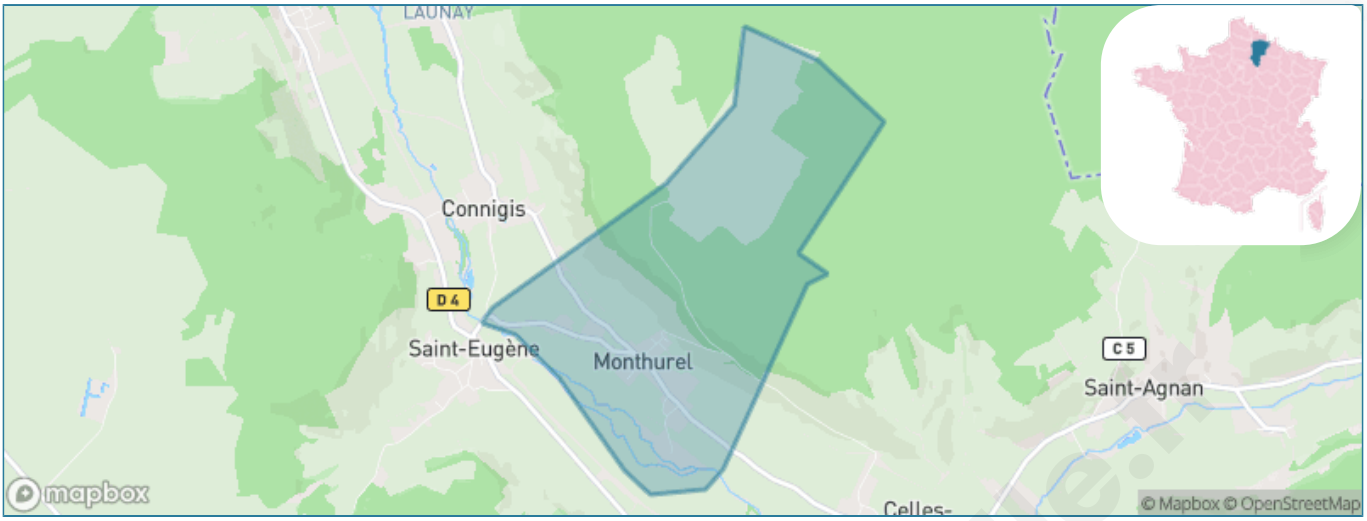

Informations clés

- **Région :** Hauts-de-France
- **Département :** Aisne
- **Code postal :** 02330
- **Superficie :** 3 km²

bien-dans-ma-ville.fr

Statistiques sur la population

Nombre d'habitants	Age moyen	Pop active
135	**45 ans**	**53.3%**

Taux chômage	Pop densité	Revenu moyen
6.6%	**45 h/km²**	**25 900 €/an**

Evolution du nombre d'habitants

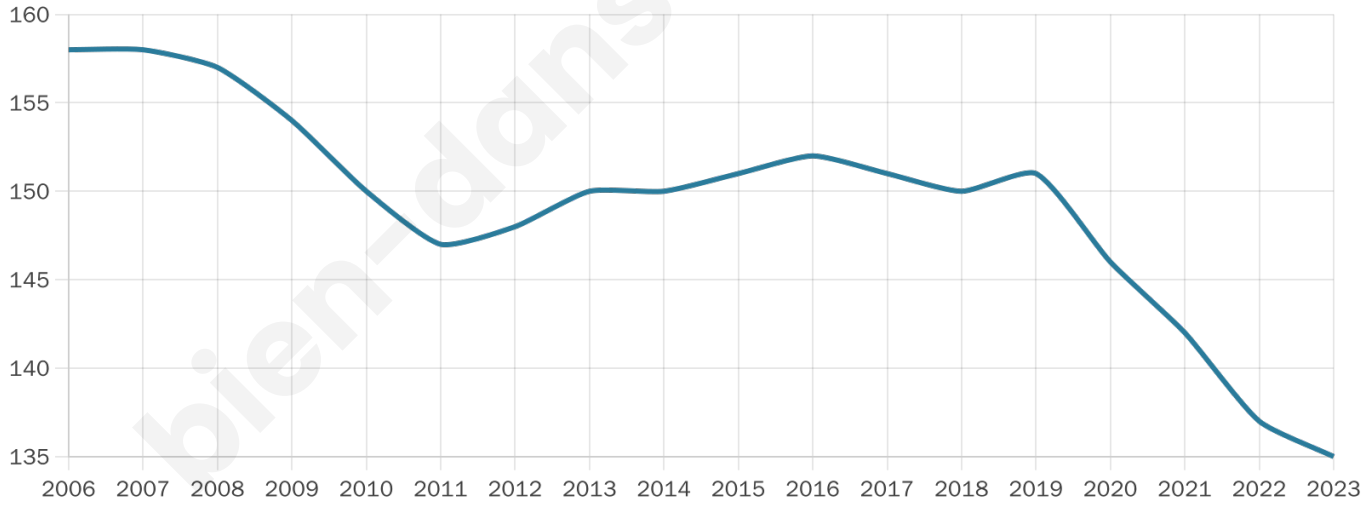

Sources : Institut national de la statistique et des études économiques (insee) selon Les dernières parutions officielles de 2024 portant sur les années 2020, 2021 et 2022.

bien-dans-ma-ville.fr

Tranche d'âge

0-14 ans	15-29 ans	30-44 ans	45-59 ans	60-74 ans	75-89 ans	90 ans et +
14%	16%	18%	26%	25%	6%	2%

Activité professionnelle

Agriculteurs	Artisans, Commerçants	Cadres et sup.	Professions intermédiaires	Employé	Ouvrier	Retraité	Autres
0%	0%	12%	4%	20%	32%	24%	8%

bien-dans-ma-ville.fr

Niveau de diplôme

Sans diplôme ou CEP	Brevet, BEPC, DNB	CAP-BEP ou équivalent	BAC ou équivalent	BAC+2	BAC+3 ou +4	BAC+5 ou plus
19%	6%	31%	16%	11%	13%	5%

Composition des ménages

Couple sans enfant	Couple avec enfant(s)	Famille monoparentale	Colocation / Autre	Personnes seules
46%	37%	0%	0%	18%

bien-dans-ma-ville.fr

Profils électoraux

Premier tour

	Marine LE PEN	34.94 %
	Emmanuel MACRON	30.12 %
	Jean-Luc MÉLENCHON	15.66 %
	Éric ZEMMOUR	7.23 %
	Yannick JADOT	4.82 %
	Nathalie ARTHAUD	1.20 %
	Jean LASSALLE	1.20 %
	Anne HIDALGO	1.20 %
	Valérie PÉCRESSE	1.20 %
	Philippe POUTOU	1.20 %
	Nicolas DUPONT-AIGNAN	1.20 %
	Fabien ROUSSEL	0.00 %

107 inscrits
Participation : 81.31%
Votes blancs : 2.30%
Votes nuls : 2.30%

Second tour

	Emmanuel MACRON	54,76 %
	Marine LE PEN	45,24 %

107 inscrits
Participation : 82.24%
Votes blancs : 3.41%
Votes nuls : 1.14%

bien-dans-ma-ville.fr

Sécurité

Agressions physiques / sexuelles

0

Cambriolages

0

Vols / dégradations

0

Stupéfiants

0

Evolution du nombre d'infractions

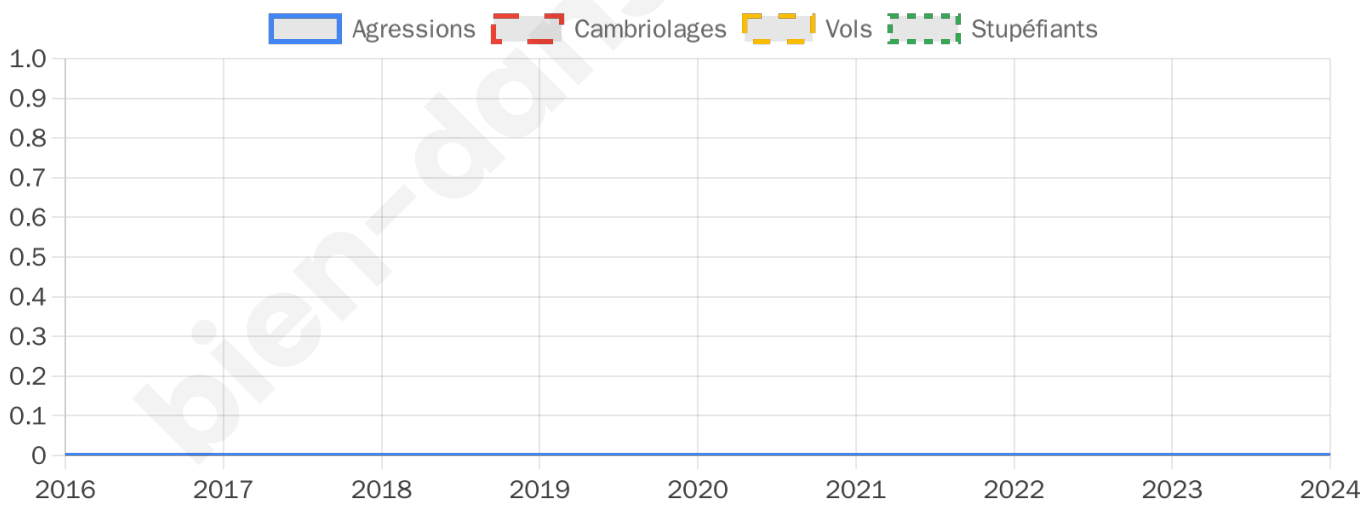

bien-dans-ma-

Pour comparer

(en proportion du nombre d'habitants)

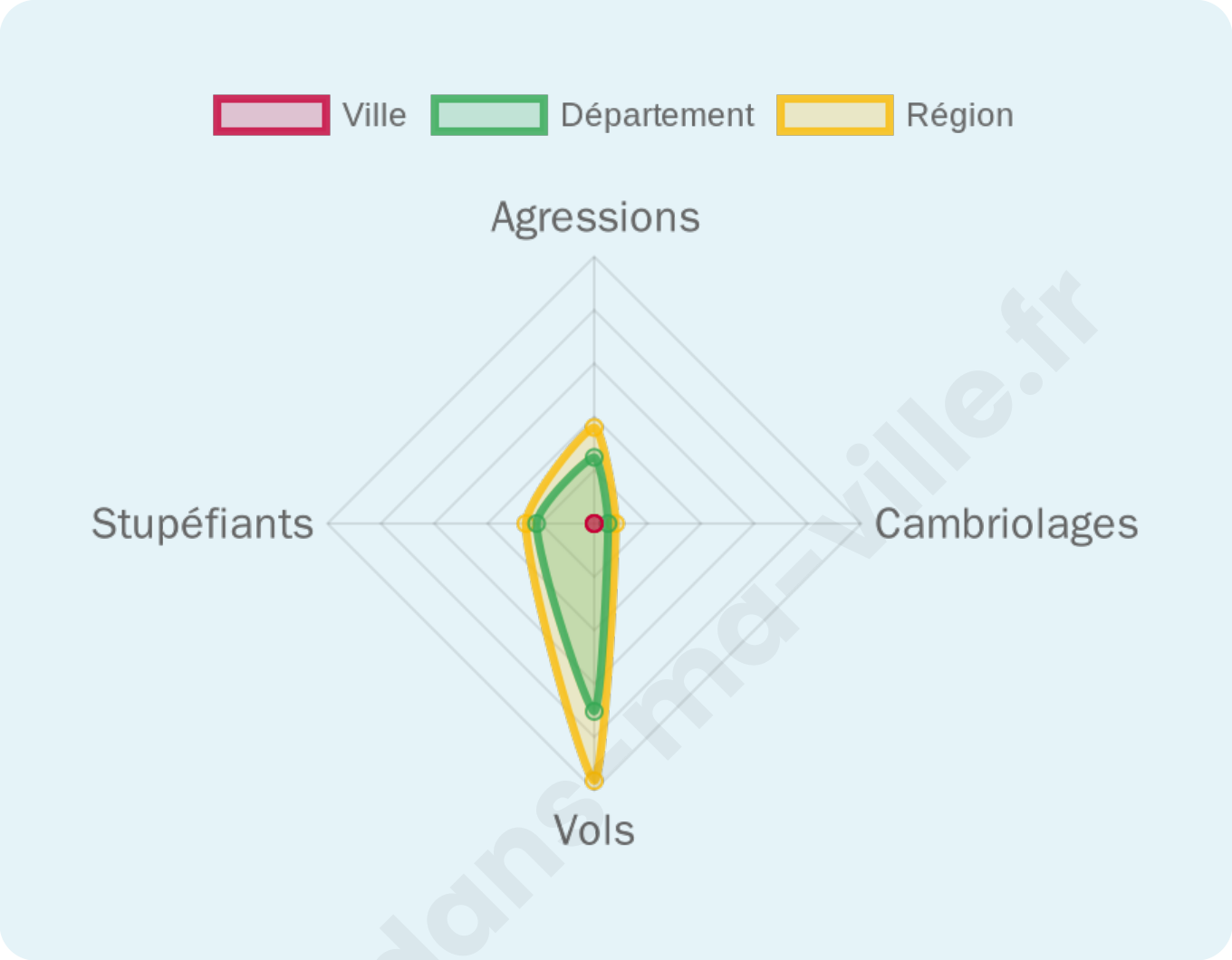

Sources : Bases statistiques communale, départementale et régionale de la délinquance enregistrée par la police et la gendarmerie nationales selon les dernières parutions officielles de 2025 portant sur l'année 2024 (data.gouv).
Agressions physiques / sexuelles : Violences sexuelles, coups et blessures volontaires intrafamiliaux, coups et blessures volontaires, autres coups, blessures volontaires et vols violents sans arme.
Cambriolages : Cambriolages de logements.
Vols : Vols avec armes, vols d'accessoires sur véhicules, vols dans les véhicules, vols de véhicules, vols sans violence contre des personnes, destructions, dégradations volontaires et escroqueries.
Stupéfiants : Trafic de stupéfiants dont (AFD) et usage de stupéfiants.

bien-dans-ma-ville.fr

Services à la population

Commerce

Hypermarché	X Château-Thierry 12km
Supermarché	X Crézancy 5km
Superêtte	X Condé-en-Brie 1km
Boulangerie	X Condé-en-Brie 1km
Boucherie	X Condé-en-Brie 2km
Restaurant	X Condé-en-Brie 2km
Garage	X Vallées en Champagne 4km
Station-service	X Dormans 8km
Banque	X Dormans 9km
La poste	X Crézancy 5km
Coiffeur	X Condé-en-Brie 2km
Tabac	X Crézancy 5km
Bars / discothèque	X Fossoy 6km
Bibliothèque	X Crézancy 4km
Cinéma	X Brasles 10km
Vétérinaire	X Condé-en-Brie 2km

Éducation

Crêche	X Condé-en-Brie 2km
Ecole maternelle Public	1
Ecole maternelle Privé	X Fismes 34km
Ecole primaire Public	X Saint-Eugène 1km
Ecole primaire Privé	X Château-Thierry 12km
Collège Public	X Condé-en-Brie 1km
Collège Privé	X Château-Thierry 11km
Lycée Public	X Crézancy 5km
Lycée Privé	X Château-Thierry 11km

Santé

Pharmacie	X Condé-en-Brie 2km
Hôpital	X Château-Thierry 11km
Laboratoire d'analyses médicales	X Château-Thierry 11km
Etablissement pour handicapé	X Chierry 10km
EHPA	X Condé-en-Brie 1km
Médecin	X Crézancy 5km
Dentiste	X Condé-en-Brie 2km
Chirurgien	X Château-Thierry 11km
Dermatologue	X Épernay 30km
Anesthésiste	X Château-Thierry 11km
Gastro-entérologue	X Château-Thierry 11km
Gynécologue	X Château-Thierry 11km
Cancérologue	X Bezannes 40km
Neurologue	X Bezannes 40km
Ophtalmologue	X Château-Thierry 11km
ORL	X Château-Thierry 12km
Cardiologue	X Château-Thierry 11km
Pédiatre	X Château-Thierry 12km
Pneumologue	X Château-Thierry 12km
Psychologue	X Château-Thierry 11km
Radiologue	X Château-Thierry 11km
Rhumatologue	X Épernay 30km
Sage-femme	X Condé-en-Brie 2km

Sources : Base Sirene des entreprises et de leurs établissements selon les dernières parutions officielles de 2025 portant sur l'année 2024 (data.gouv). Liste, localisation et tarifs des professionnels de santé selon les dernières parutions officielles de 2025 portant sur l'année 2024 (opendatasoft) et FINESS Extraction du Fichier des établissements selon les dernières parutions officielles de 2025 portant sur l'année 2024 (data.gouv). Adresse et géolocalisation des établissements d'enseignement du premier et second degrés selon les

dernières parutions officielles de 2025 portant sur l'année 2024 (data.education.gouv)

bien-dans-ma-ville.fr

Villes autour de Monthurel

Ville	Habitants	Superficie	Pop densité	Pop active	Taux chômage	Revenu moyen	Prix immobilier
Celles-lès-Condé	88	3 km²	29 h/km²	50%	2.3%	NC	1 714 €/m²
Saint-Eugène	232	6 km²	39 h/km²	43.5%	7.8%	20 130 €/an	1 623 €/m²
Condé-en-Brie	654	4 km²	164 h/km²	49.7%	7.5%	22 080 €/an	1 180 €/m²
Connigis	306	5 km²	61 h/km²	56.9%	7.2%	22 390 €/an	1 341 €/m²
Montigny-lès-Condé	51	4 km²	13 h/km²	43.1%	2%	NC	1 267 €/m²
Courboin	304	14 km²	22 h/km²	54.6%	4.6%	21 900 €/an	1 949 €/m²
Courthiézy	339	5 km²	68 h/km²	46.9%	3.8%	24 590 €/an	NC
Crézancy	1 166	7 km²	167 h/km²	48%	6.8%	20 650 €/an	1 530 €/m²
Courtemont-Varennes (1 avis)	361	6 km²	60 h/km²	42.9%	3.9%	21 750 €/an	1 358 €/m²
Reuilly-Sauvigny	225	6 km²	38 h/km²	44.4%	4.4%	22 630 €/an	1 391 €/m²
Passy-sur-Marne	139	3 km²	46 h/km²	53.2%	2.9%	24 950 €/an	821 €/m²
Montlevon	279	22 km²	13 h/km²	52%	5%	22 420 €/an	1 372 €/m²
Vallées en Champagne	599	41 km²	15 h/km²	49.1%	3.2%	26 580 €/an	1 262 €/m²
Fossoy (3 avis)	535	7 km²	76 h/km²	44.5%	3%	24 890 €/an	1 526 €/m²
Mézy-Moulins	558	4 km²	140 h/km²	41.9%	4.7%	21 980 €/an	1 326 €/m²

bien-dans-ma-ville.fr

bien-dans-ma-ville.fr

Vous aimez votre ville ? Notez-la !

Et faites-nous part de vos remarques constructives

Avec

BIEN dans ma VILLE