



Version web

# Ville de Monthenault

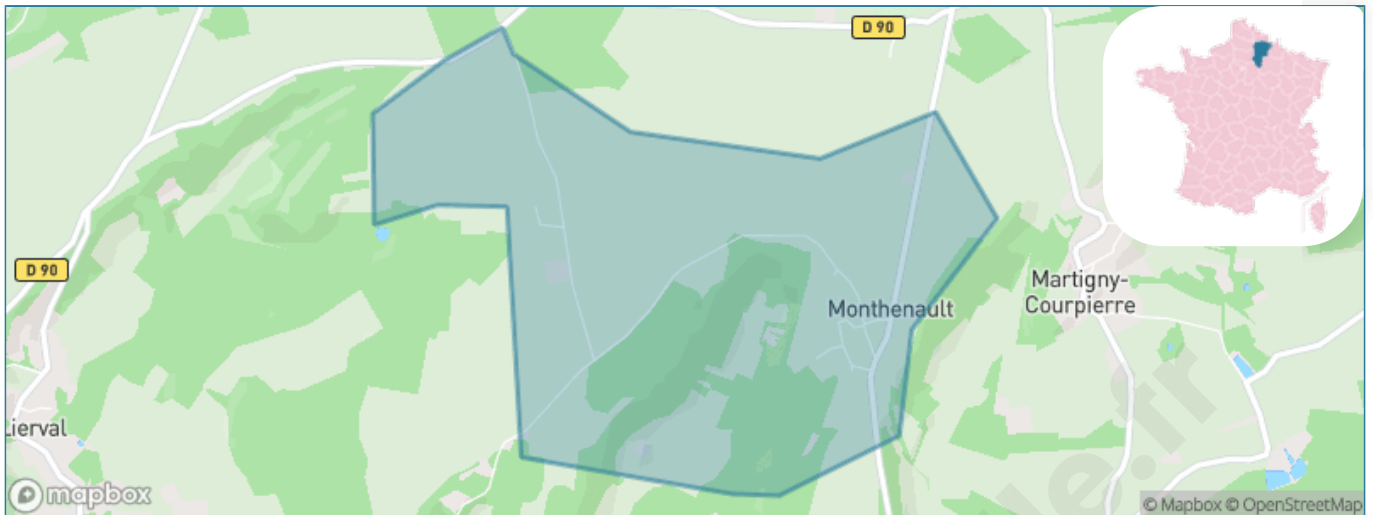
Présenté par

**BIEN** dans  
ma **VILLE** 

# Sommaire

Situation géographique .....	3
Statistiques sur la population .....	4
Evolution du nombre d'habitants .....	4
Tranche d'âge .....	5
0-14 ans .....	5
15-29 ans .....	5
30-44 ans .....	5
45-59 ans .....	5
60-74 ans .....	5
75-89 ans .....	5
90 ans et + .....	5
Activité professionnelle .....	5
Agriculteurs .....	5
Artisans, Commerçants .....	5
Cadres et sup. ....	5
Professions intermédiaires .....	5
Employé .....	5
Ouvrier .....	5
Retraité .....	5
Autres .....	5
Niveau de diplôme .....	6
Sans diplôme ou CEP .....	6
Brevet, BEPC, DNB .....	6
CAP-BEP ou équivalent .....	6
BAC ou équivalent .....	6
BAC+2 .....	6
BAC+3 ou +4 .....	6
BAC+5 ou plus .....	6
Composition des ménages .....	6
Couple sans enfant .....	6
Couple avec enfant(s) .....	6
Famille monoparentale .....	6
Colocation / Autre .....	6
Personnes seules .....	6
Profils électoraux .....	7
Premier tour .....	7
Sécurité .....	8
Evolution du nombre d'infractions .....	8
Pour comparer .....	9
Services à la population .....	10
Commerce .....	10
Éducation .....	10
Villes autour de Monthenault .....	11

# Situation géographique



## i Informations clés

- **Région** : Hauts-de-France
- **Département** : Aisne
- **Code postal** : 02860
- **Superficie** : 2 km<sup>2</sup>



# Statistiques sur la population



Nombre d'habitants

**140**



Age moyen

**41 ans**



Pop active

**42.1%**



Taux chômage

**3.5%**



Pop densité

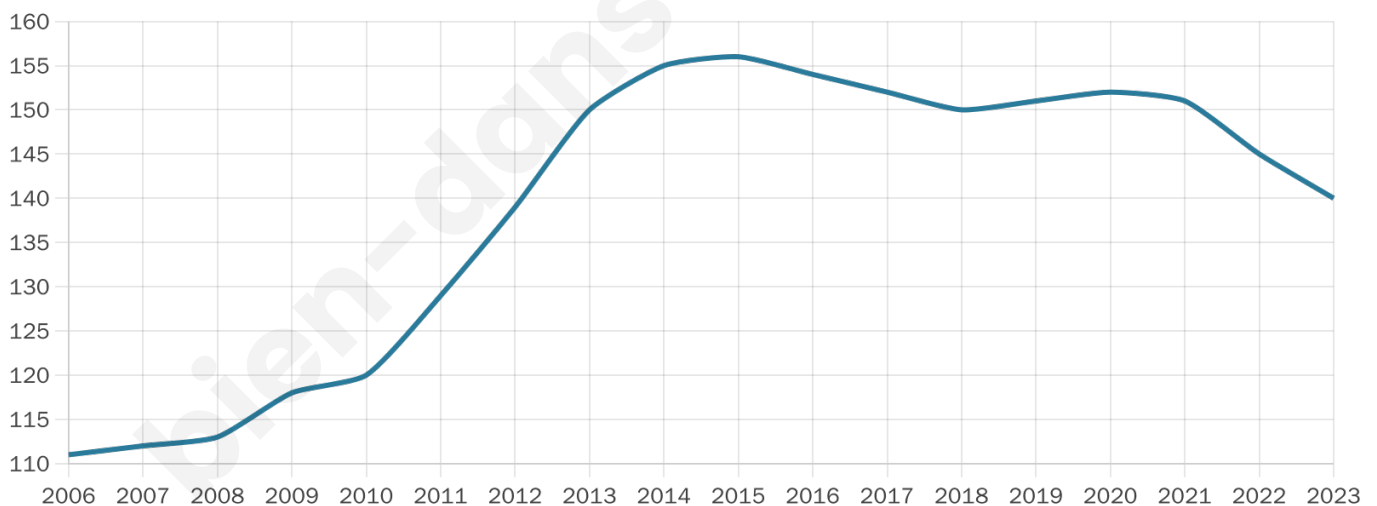
**70 h/km<sup>2</sup>**



Revenu moyen

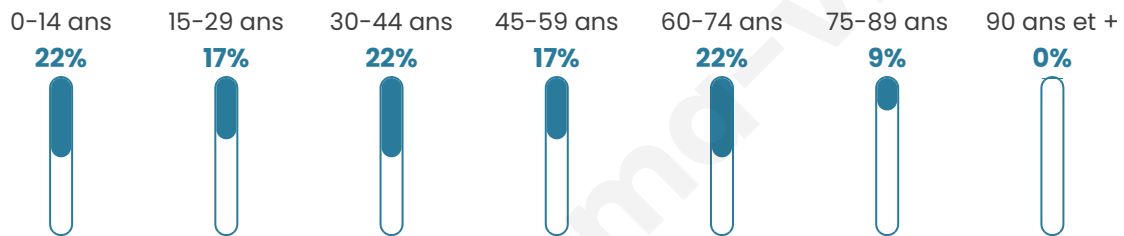
**23 470 €/an**

## Evolution du nombre d'habitants

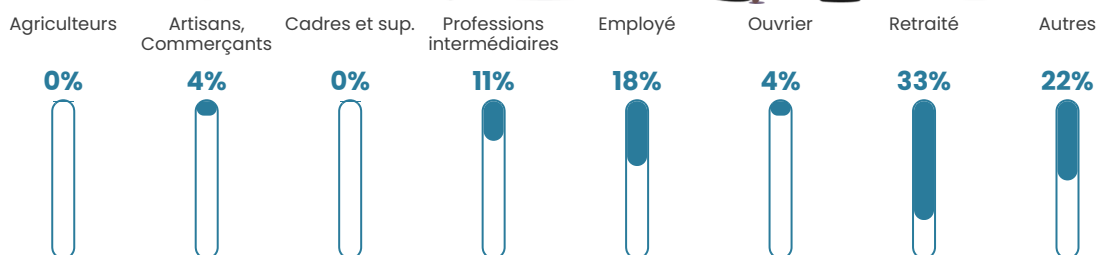


Sources : Institut national de la statistique et des études économiques (insee) selon Les dernières parutions officielles de 2024 portant sur les années 2020, 2021 et 2022.

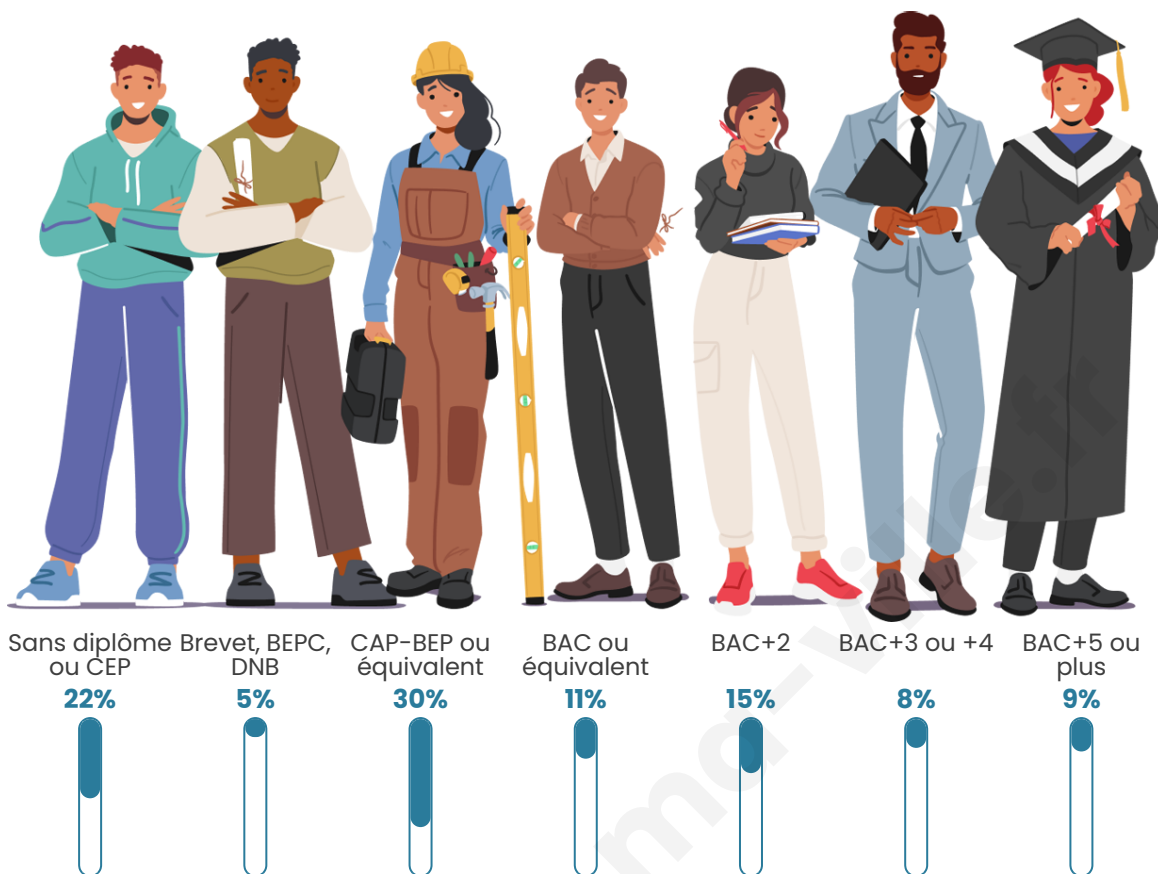
## Tranche d'âge




## Activité professionnelle



## Niveau de diplôme



## Composition des ménages



# Profils électoraux

## Premier tour

	Marine LE PEN	35.29 %
	Emmanuel MACRON	24.71 %
	Jean-Luc MÉLENCHON	14.12 %
	Éric ZEMMOUR	12.94 %
	Yannick JADOT	4.71 %
	Valérie PÉCRESSE	3.53 %
	Jean LASSALLE	2.35 %
	Fabien ROUSSEL	1.18 %
	Nicolas DUPONT-AIGNAN	1.18 %
	Nathalie ARTHAUD	0.00 %
	Anne HIDALGO	0.00 %
	Philippe POUTOU	0.00 %



### 101 inscrits

Participation : 84.16%

Votes blancs : 0.00%

Votes nuls : 0.00%

## Second tour

	Emmanuel MACRON	48,78 %
	Marine LE PEN	51,22 %

### 101 inscrits

Participation : 85.15%

Votes blancs : 3.49%

Votes nuls : 1.16%

# Sécurité



Agressions physiques / sexuelles

0



Cambriolages

0



Vols / dégradations

0



Stupéfiants

0

## Evolution du nombre d'infractions



## Pour comparer

(en proportion du nombre d'habitants)



Sources : Bases statistiques communale, départementale et régionale de la délinquance enregistrée par la police et la gendarmerie nationales selon les dernières parutions officielles de 2025 portant sur l'année 2024 ([data.gouv](https://data.gouv.fr)).

Agressions physiques / sexuelles : Violences sexuelles, coups et blessures volontaires intrafamiliaux, coups et blessures volontaires, autres coups, blessures volontaires et vols violents sans arme.

Cambriolages : Cambriolages de logements.

Vols : Vols avec armes, vols d'accessoires sur véhicules, vols dans les véhicules, vols de véhicules, vols sans violence contre des personnes, destructions, dégradations volontaires et escroqueries.

Stupéfiants : Trafic de stupéfiants dont (AFD) et usage de stupéfiants.

# Services à la population



## Commerce

Hypermarché	X <a href="#">Laon</a> 8km
Supermarché	X <a href="#">Bruyères-et-Montbérault</a> 5km
Superette	X <a href="#">Bruyères-et-Montbérault</a> 5km
Boulangerie	X <a href="#">Chamouille</a> 1km
Boucherie	X <a href="#">Bruyères-et-Montbérault</a> 5km
Restaurant	X <a href="#">Chamouille</a> 2km
Garage	X <a href="#">Trucy</a> 4km
Station-service	X <a href="#">Bruyères-et-Montbérault</a> 4km
Banque	X <a href="#">Laon</a> 9km
La poste	X <a href="#">Bruyères-et-Montbérault</a> 4km
Coiffeur	X <a href="#">Trucy</a> 4km
Tabac	X <a href="#">Laon</a> 9km
Bars / discothèque	1
Bibliothèque	X <a href="#">Laon</a> 9km
Cinéma	X <a href="#">Laon</a> 9km
Vétérinaire	X <a href="#">Laon</a> 9km



## Santé

Pharmacie	X <a href="#">Bruyères-et-Montbérault</a> 5km
Hôpital	X <a href="#">Laon</a> 9km
Laboratoire d'analyses médicales	X <a href="#">Laon</a> 10km
Etablissement pour handicapé	X <a href="#">Laon</a> 7km
EHPA	X <a href="#">Bourg-et-Comin</a> 10km
Médecin	X <a href="#">Bruyères-et-Montbérault</a> 5km
Dentiste	X <a href="#">Bruyères-et-Montbérault</a> 4km
Chirurgien	X <a href="#">Laon</a> 10km
Dermatologue	X <a href="#">Laon</a> 10km
Anesthésiste	X <a href="#">Laon</a> 10km
Gastro-entérologue	X <a href="#">Laon</a> 10km
Gynécologue	X <a href="#">Laon</a> 10km
Cancérologue	X <a href="#">Chauny</a> 36km
Neurologue	X <a href="#">Soissons</a> 27km
Ophtalmologue	X <a href="#">Laon</a> 9km
ORL	X <a href="#">Laon</a> 9km
Cardiologue	X <a href="#">Laon</a> 10km
Pédiatre	X <a href="#">Laon</a> 10km
Pneumologue	X <a href="#">Laon</a> 10km
Psychologue	X <a href="#">Laon</a> 9km
Radiologue	X <a href="#">Laon</a> 10km
Rhumatologue	X <a href="#">Laon</a> 9km
Sage-femme	X <a href="#">Laon</a> 9km



## Éducation

Crèche	X <a href="#">Festieux</a> 8km
Ecole maternelle Public	X <a href="#">Laon</a> 8km
Ecole maternelle Privé	X <a href="#">Fismes</a> 19km
Ecole primaire Public	X <a href="#">Chamouille</a> 1km
Ecole primaire Privé	X <a href="#">Laon</a> 9km
Collège Public	X <a href="#">Laon</a> 9km
Collège Privé	X <a href="#">Laon</a> 9km
Lycée Public	X <a href="#">Laon</a> 9km
Lycée Privé	X <a href="#">Laon</a> 9km

Sources : Base Sirene des entreprises et de leurs établissements selon les dernières parutions officielles de 2025 portant sur l'année 2024 ([data.gouv](#)). Liste, localisation et tarifs des professionnels de santé selon les dernières parutions officielles de 2025 portant sur l'année 2024 ([opendatasoft](#)) et FINISS Extraction du Fichier des établissements selon les dernières parutions officielles de 2025 portant sur l'année 2024 ([data.gouv](#)). Adresse et géolocalisation des établissements d'enseignement du premier et second degrés selon les dernières parutions officielles de 2025 portant sur l'année 2024 ([data.education.gouv](#))

## Villes autour de Monthenault

Ville	Habitants	Superficie	Pop densité	Pop active	Taux chômage	Revenu moyen	Prix immobilier
Martigny-Courpierre	130	4 km <sup>2</sup>	33 h/km <sup>2</sup>	52.3%	3.8%	22 900 €/an	748 €/m <sup>2</sup>
Colligis-Crandelain	207	6 km <sup>2</sup>	35 h/km <sup>2</sup>	50.7%	5.8%	22 400 €/an	649 €/m <sup>2</sup>
Chamouille	272	3 km <sup>2</sup>	91 h/km <sup>2</sup>	52.9%	8.1%	21 760 €/an	1 224 €/m <sup>2</sup>
Pancy-Courtecon	60	6 km <sup>2</sup>	10 h/km <sup>2</sup>	31.7%	1.7%	NC	1 304 €/m <sup>2</sup>
Neuville-sur-Ailette (1 avis)	121	4 km <sup>2</sup>	30 h/km <sup>2</sup>	48.8%	4.1%	22 090 €/an	1 065 €/m <sup>2</sup>
Lierval	117	3 km <sup>2</sup>	39 h/km <sup>2</sup>	43.6%	5.1%	24 400 €/an	1 112 €/m <sup>2</sup>
Cerny-en-Laonnois	63	7 km <sup>2</sup>	9 h/km <sup>2</sup>	46%	4.8%	NC	1 529 €/m <sup>2</sup>
Bruyères-et-Montbérault	1 411	11 km <sup>2</sup>	128 h/km <sup>2</sup>	46.2%	4.7%	23 910 €/an	1 435 €/m <sup>2</sup>
Chérêt	147	3 km <sup>2</sup>	49 h/km <sup>2</sup>	37.4%	4.8%	23 250 €/an	1 144 €/m <sup>2</sup>
Vorges (1 avis)	383	4 km <sup>2</sup>	96 h/km <sup>2</sup>	43.3%	3.7%	26 020 €/an	1 383 €/m <sup>2</sup>
Trucy	139	3 km <sup>2</sup>	46 h/km <sup>2</sup>	54%	5%	24 180 €/an	2 267 €/m <sup>2</sup>
Bièvres	80	2 km <sup>2</sup>	40 h/km <sup>2</sup>	42.5%	2.5%	NC	NC
Nouvion-le-Vineux	143	3 km <sup>2</sup>	48 h/km <sup>2</sup>	40.6%	3.5%	26 750 €/an	1 636 €/m <sup>2</sup>
Orgeval	53	2 km <sup>2</sup>	27 h/km <sup>2</sup>	43.4%	1.9%	NC	1 349 €/m <sup>2</sup>
Chermizy-Ailles	127	11 km <sup>2</sup>	12 h/km <sup>2</sup>	48%	2.4%	22 740 €/an	777 €/m <sup>2</sup>

bien-dans-ma-ville.fr



# Vous aimez votre ville ? Notez-la !

Et faites-nous part de vos remarques constructives



Avec

**BIEN** dans ma **VILLE** 