



Version web

# Ville de Montguers

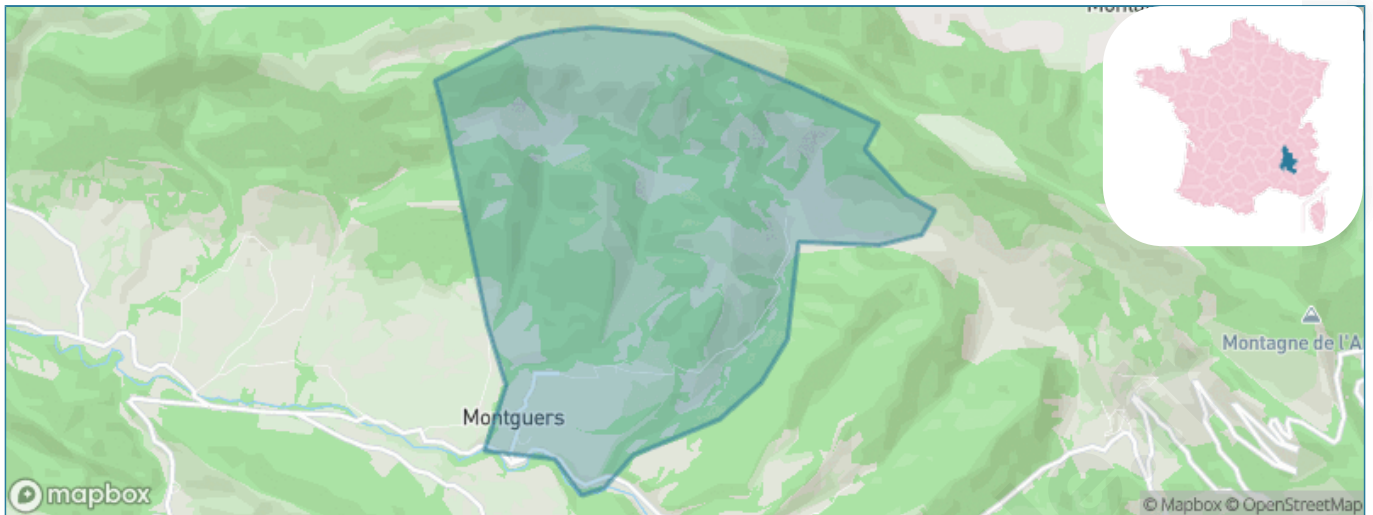
Présenté par

**BIEN** dans  
ma **VILLE** 

# Sommaire

Situation géographique .....	3
Statistiques sur la population .....	4
Evolution du nombre d'habitants .....	4
Tranche d'âge .....	5
0-14 ans .....	5
15-29 ans .....	5
30-44 ans .....	5
45-59 ans .....	5
60-74 ans .....	5
75-89 ans .....	5
90 ans et + .....	5
Activité professionnelle .....	5
Agriculteurs .....	5
Artisans, Commerçants .....	5
Cadres et sup. ....	5
Professions intermédiaires .....	5
Employé .....	5
Ouvrier .....	5
Retraité .....	5
Autres .....	5
Niveau de diplôme .....	6
Sans diplôme ou CEP .....	6
Brevet, BEPC, DNB .....	6
CAP-BEP ou équivalent .....	6
BAC ou équivalent .....	6
BAC+2 .....	6
BAC+3 ou +4 .....	6
BAC+5 ou plus .....	6
Composition des ménages .....	6
Couple sans enfant .....	6
Couple avec enfant(s) .....	6
Famille monoparentale .....	6
Colocation / Autre .....	6
Personnes seules .....	6
Profils électoraux .....	7
Premier tour .....	7
Sécurité .....	9
Evolution du nombre d'infractions .....	9
Pour comparer .....	10
Services à la population .....	11
Commerce .....	11
Éducation .....	11
Villes autour de Montguers .....	12

# Situation géographique



## i Informations clés

- **Région** : Auvergne-Rhône-Alpes
- **Département** : Drôme
- **Code postal** : 26170
- **Superficie** : 11 km<sup>2</sup>



# Statistiques sur la population



Nombre d'habitants

**39**



Age moyen

**45 ans**



Pop active

**56.4%**



Taux chômage

**3.4%**



Pop densité

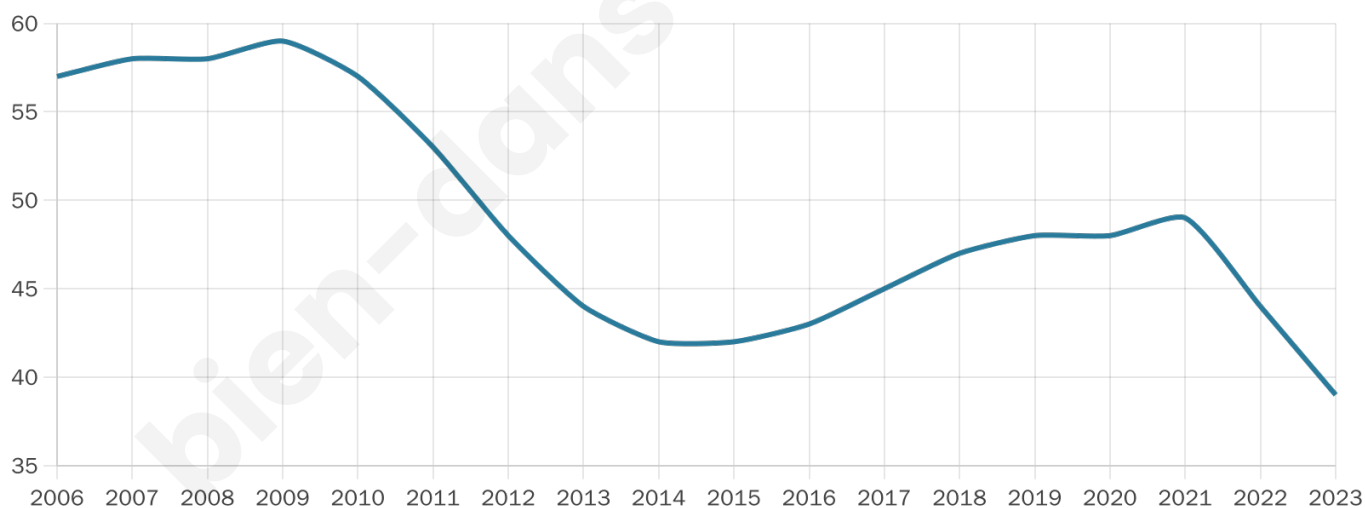
**4 h/km<sup>2</sup>**



Revenu moyen

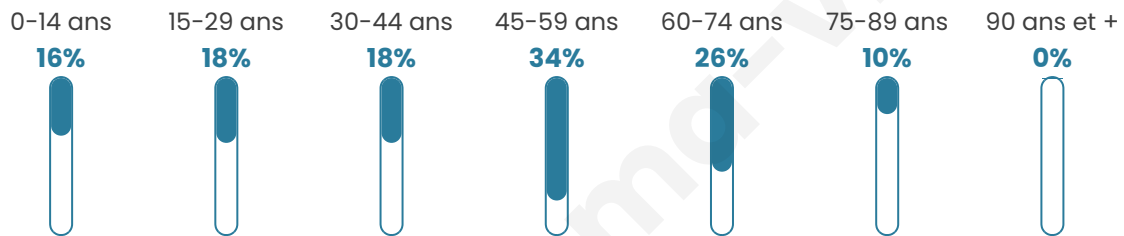
**NC**

## Evolution du nombre d'habitants

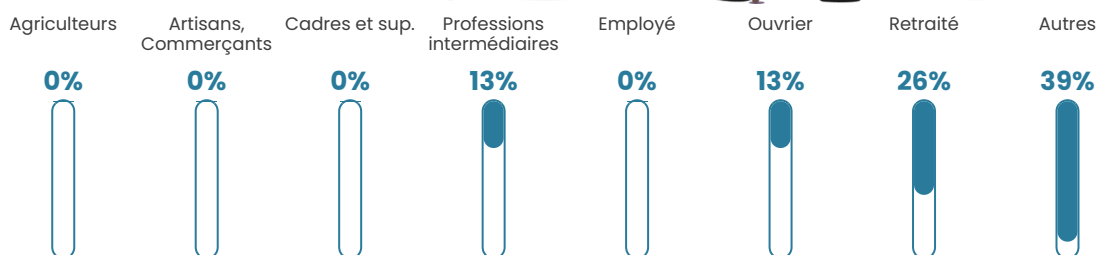


Sources : Institut national de la statistique et des études économiques (insee) selon Les dernières parutions officielles de 2024 portant sur les années 2020, 2021 et 2022.


## Tranche d'âge



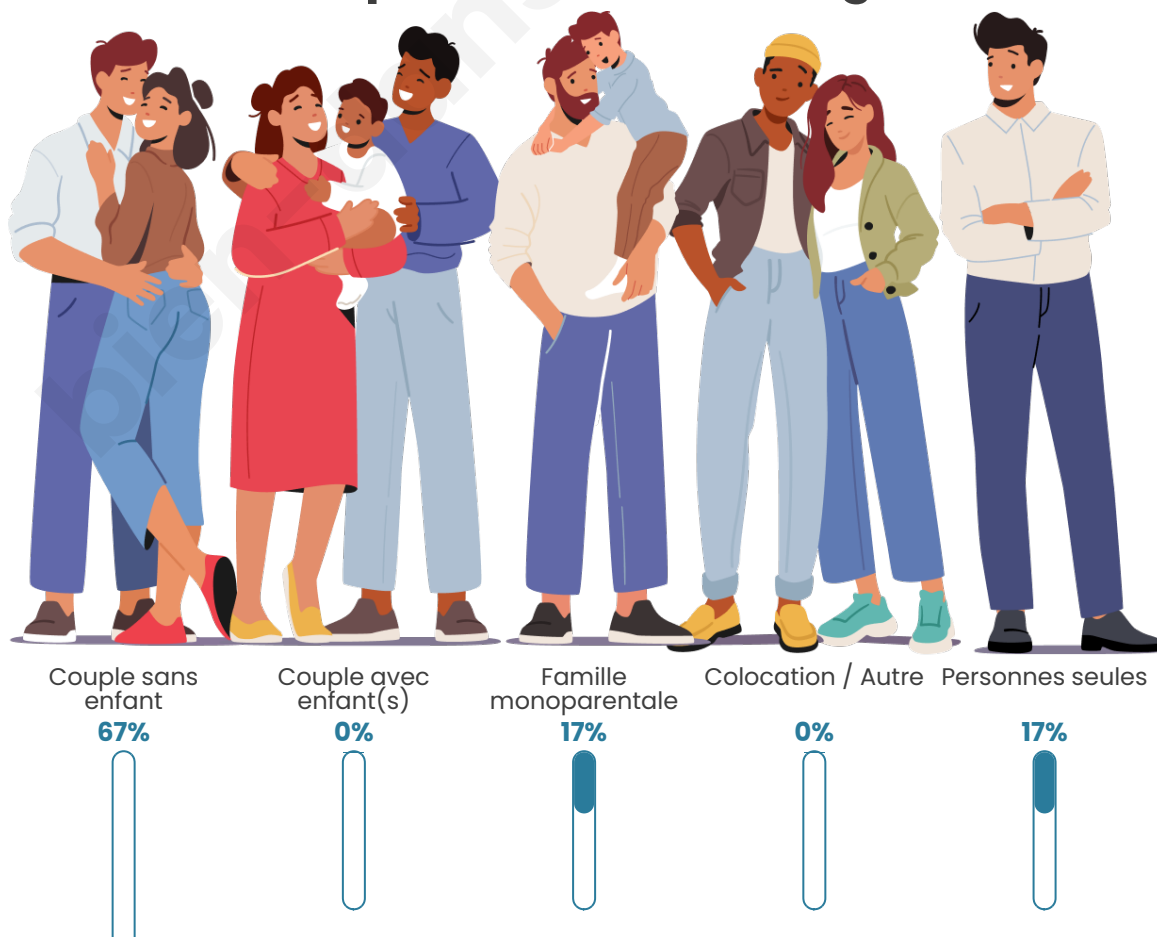
## Activité professionnelle



## Niveau de diplôme



## Composition des ménages





## Profils électoraux

### Premier tour

	Jean-Luc MÉLENCHON	37.21 %
	Emmanuel MACRON	23.26 %
	Yannick JADOT	9.30 %
	Fabien ROUSSEL	6.98 %
	Jean LASSALLE	6.98 %
	Valérie PÉCRESSE	6.98 %
	Marine LE PEN	4.65 %
	Éric ZEMMOUR	2.33 %
	Nicolas DUPONT- AIGNAN	2.33 %
	Nathalie ARTHAUD	0.00 %
	Anne HIDALGO	0.00 %
	Philippe POUTOU	0.00 %

**52 inscrits**

Participation : 82.69%

Votes blancs : 0.00%

Votes nuls : 0.00%

**Second tour**Emmanuel  
MACRON

91,89 %



Marine LE PEN

8,11 %

**52 inscrits**

Participation : 86.54%

Votes blancs : 15.56%

Votes nuls : 2.22%

bien-dans-ma-ville.fr

# Sécurité



Agressions physiques / sexuelles

0



Cambriolages

0



Vols / dégradations

0



Stupéfiants

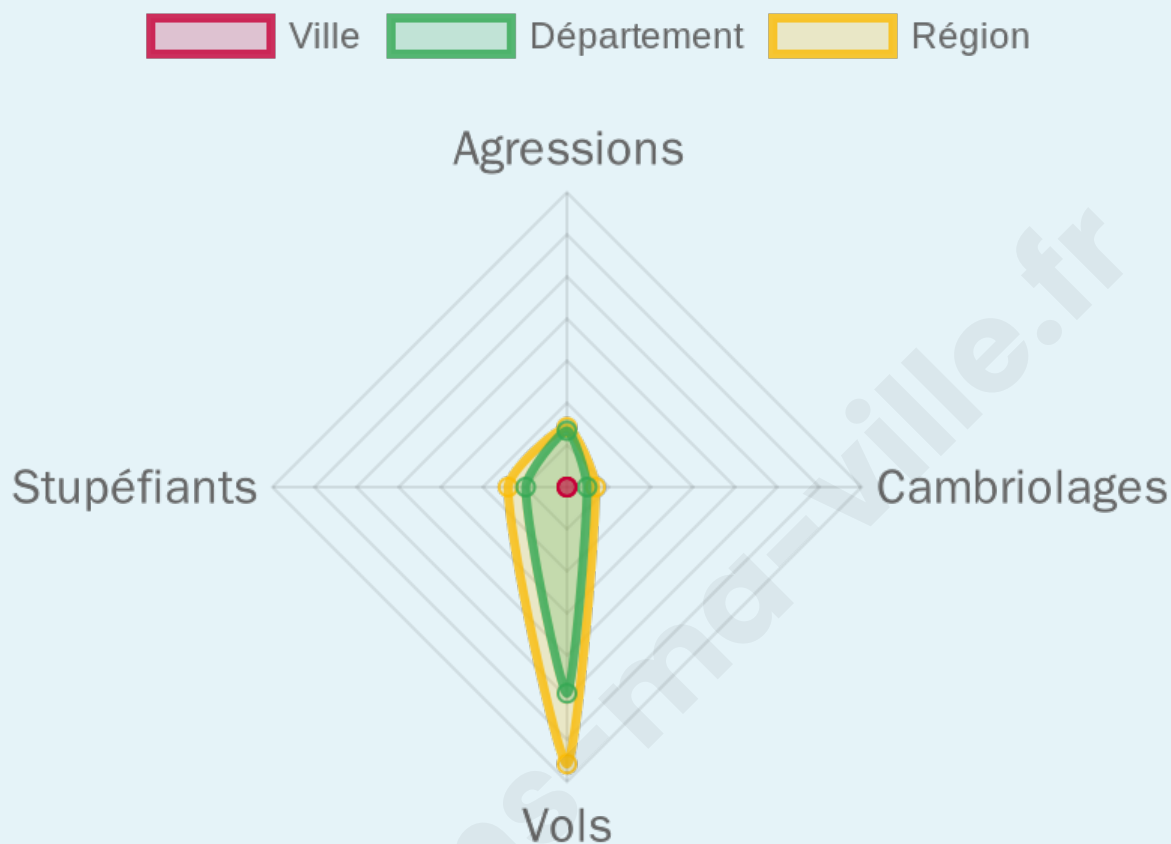
0

## Evolution du nombre d'infractions



## Pour comparer

(en proportion du nombre d'habitants)



Sources : Bases statistiques communale, départementale et régionale de la délinquance enregistrée par la police et la gendarmerie nationales selon les dernières parutions officielles de 2025 portant sur l'année 2024 ([data.gouv.fr](https://data.gouv.fr)).

Agressions physiques / sexuelles : Violences sexuelles, coups et blessures volontaires intrafamiliaux, coups et blessures volontaires, autres coups, blessures volontaires et vols violents sans arme.

Cambriolages : Cambriolages de logements.

Vols : Vols avec armes, vols d'accessoires sur véhicules, vols dans les véhicules, vols de véhicules, vols sans violence contre des personnes, destructions, dégradations volontaires et escroqueries.

Stupéfiants : Trafic de stupéfiants dont (AFD) et usage de stupéfiants.

# Services à la population



## Commerce

Hypermarché	X <a href="#">Saint-Romain-en-Viennois</a> 27km
Supermarché	X <a href="#">Verclause</a> 11km
Superette	X <a href="#">Séderon</a> 11km
Boulangerie	X <a href="#">Séderon</a> 10km
Boucherie	X <a href="#">Séderon</a> 11km
Restaurant	X <a href="#">Saint-Auban-sur-l'Ouvèze</a> 3km
Garage	X <a href="#">Mévouillon</a> 5km
Station-service	X <a href="#">Buis-les-Baronnies</a> 15km
Banque	X <a href="#">Rosans</a> 10km
La poste	X <a href="#">Bédoin</a> 28km
Coiffeur	X <a href="#">Séderon</a> 11km
Tabac	X <a href="#">Séderon</a> 11km
Bars / discothèque	X <a href="#">Mévouillon</a> 5km
Bibliothèque	X <a href="#">Brantes</a> 13km
Cinéma	X <a href="#">Nyons</a> 26km
Vétérinaire	X <a href="#">Le Pont-de-Beauvoisin</a> 15km



## Santé

Pharmacie	X <a href="#">Montbrun-les-Bains</a> 12km
Hôpital	X <a href="#">Laragne-Montéglin</a> 29km
Laboratoire d'analyses médicales	X <a href="#">Nyons</a> 26km
Etablissement pour handicapé EHPA	X <a href="#">Rosans</a> 12km
Médecin	X <a href="#">Saint-Auban-sur-l'Ouvèze</a> 3km
Dentiste	X <a href="#">Buis-les-Baronnies</a> 15km
Chirurgien	X <a href="#">Carpentras</a> 41km
Dermatologue	X <a href="#">Carpentras</a> 41km
Anesthésiste	X <a href="#">Carpentras</a> 40km
Gastro-entérologue	X <a href="#">Carpentras</a> 43km
Gynécologue	X <a href="#">Nyons</a> 26km
Cancérologue	X <a href="#">Manosque</a> 57km
Neurologue	X <a href="#">Carpentras</a> 41km
Ophthalmologue	X <a href="#">Vaison-la-Romaine</a> 30km
ORL	X <a href="#">Vaison-la-Romaine</a> 30km
Cardiologue	X <a href="#">Vaison-la-Romaine</a> 31km
Pédiatre	X <a href="#">Nyons</a> 27km
Pneumologue	X <a href="#">Apt</a> 46km
Psychologue	X <a href="#">Nyons</a> 27km
Radiologue	X <a href="#">Carpentras</a> 41km
Rhumatologue	X <a href="#">Sisteron</a> 37km
Sage-femme	X <a href="#">Buis-les-Baronnies</a> 14km



## Éducation

Crèche	X <a href="#">Séderon</a> 11km
Ecole maternelle Public	X <a href="#">Buis-les-Baronnies</a> 14km
Ecole maternelle Privé	X <a href="#">Vaison-la-Romaine</a> 29km
Ecole primaire Public	X <a href="#">Saint-Auban-sur-l'Ouvèze</a> 3km
Ecole primaire Privé	X <a href="#">Éourres</a> 21km
Collège Public	X <a href="#">Buis-les-Baronnies</a> 14km
Collège Privé	X <a href="#">Noyers-sur-Jabron</a> 32km
Lycée Public	X <a href="#">Nyons</a> 26km
Lycée Privé	X <a href="#">Vaison-la-Romaine</a> 31km

Sources : Base Sirene des entreprises et de leurs établissements selon les dernières parutions officielles de 2025 portant sur l'année 2024 ([data.gouv](#)). Liste, localisation et tarifs des professionnels de santé selon les dernières parutions officielles de 2025 portant sur l'année 2024 ([opendatasoft](#)) et FINISS Extraction du Fichier des établissements selon les dernières parutions officielles de 2025 portant sur l'année 2024 ([data.gouv](#)). Adresse et géolocalisation des établissements d'enseignement du premier et second degrés selon les dernières parutions officielles de 2025 portant sur l'année 2024 ([data.education.gouv](#))

## Villes autour de Montguers

Ville	Habitants	Superficie	Pop densité	Pop active	Taux chômage	Revenu moyen	Prix immobilier
Rioms	26	9 km <sup>2</sup>	3 h/km <sup>2</sup>	50%	3.8%	NC	NC
Saint-Auban-sur-l'Ouvèze (1 avis)	195	16 km <sup>2</sup>	12 h/km <sup>2</sup>	43.6%	5.6%	19 220 €/an	2 500 €/m <sup>2</sup>
La Rochette-du-Buis	56	10 km <sup>2</sup>	6 h/km <sup>2</sup>	37.5%	5.4%	NC	NC
Montauban-sur-l'Ouvèze	116	32 km <sup>2</sup>	4 h/km <sup>2</sup>	39.7%	6%	15 290 €/an	NC
Sainte-Euphémie-sur-Ouvèze	71	11 km <sup>2</sup>	6 h/km <sup>2</sup>	50.7%	5.6%	NC	1 094 €/m <sup>2</sup>
Roussieux	24	9 km <sup>2</sup>	3 h/km <sup>2</sup>	33.3%	0%	NC	NC
Mévouillon	246	29 km <sup>2</sup>	8 h/km <sup>2</sup>	44.3%	2.8%	18 650 €/an	1 829 €/m <sup>2</sup>
Le Poët-en-Percip	25	6 km <sup>2</sup>	4 h/km <sup>2</sup>	32%	0%	NC	NC
Chauvac-Laux-Montaux	43	24 km <sup>2</sup>	2 h/km <sup>2</sup>	46.5%	11.6%	NC	NC
Aulan	8	10 km <sup>2</sup>	1 h/km <sup>2</sup>	62.5%	12.5%	NC	NC
Lemps	40	16 km <sup>2</sup>	3 h/km <sup>2</sup>	32.5%	0%	NC	NC
Montferrand-la-Fare	27	11 km <sup>2</sup>	2 h/km <sup>2</sup>	37%	3.7%	NC	NC
Villefranche-le-Château	20	7 km <sup>2</sup>	3 h/km <sup>2</sup>	35%	5%	NC	NC
Vercoiran	130	20 km <sup>2</sup>	7 h/km <sup>2</sup>	44.6%	7.7%	20 000 €/an	NC
Vers-sur-Méouge	42	13 km <sup>2</sup>	3 h/km <sup>2</sup>	38.1%	0%	NC	NC

bien-dans-ma-ville.fr



# Vous aimez votre ville ? Notez-la !

Et faites-nous part de vos remarques constructives



Avec

**BIEN** dans ma **VILLE** 