



Version web

# Ville de Montgermont

Présenté par

**BIEN** dans  
ma **VILLE** 

# Sommaire

Situation géographique .....	3
Statistiques sur la population .....	4
Evolution du nombre d'habitants .....	4
Tranche d'âge .....	5
0-14 ans .....	5
15-29 ans .....	5
30-44 ans .....	5
45-59 ans .....	5
60-74 ans .....	5
75-89 ans .....	5
90 ans et + .....	5
Activité professionnelle .....	5
Agriculteurs .....	5
Artisans, Commerçants .....	5
Cadres et sup. ....	5
Professions intermédiaires .....	5
Employé .....	5
Ouvrier .....	5
Retraité .....	5
Autres .....	5
Niveau de diplôme .....	6
Sans diplôme ou CEP .....	6
Brevet, BEPC, DNB .....	6
CAP-BEP ou équivalent .....	6
BAC ou équivalent .....	6
BAC+2 .....	6
BAC+3 ou +4 .....	6
BAC+5 ou plus .....	6
Composition des ménages .....	6
Couple sans enfant .....	6
Couple avec enfant(s) .....	6
Famille monoparentale .....	6
Colocation / Autre .....	6
Personnes seules .....	6
Profils électoraux .....	7
Premier tour .....	7
Sécurité .....	8
Evolution du nombre d'infractions .....	8
Pour comparer .....	9
Services à la population .....	10
Commerce .....	10
Éducation .....	10
Villes autour de Montgermont .....	11

# Situation géographique



## i Informations clés

- **Région** : Bretagne
- **Département** : Ile-et-Vilaine
- **Métropole** : Rennes Métropole
- **Code postal** : 35760
- **Superficie** : 4 km<sup>2</sup>



# Statistiques sur la population



Nombre d'habitants

**3 827**



Age moyen

**41 ans**



Pop active

**45.4%**



Taux chômage

**6.5%**



Pop densité

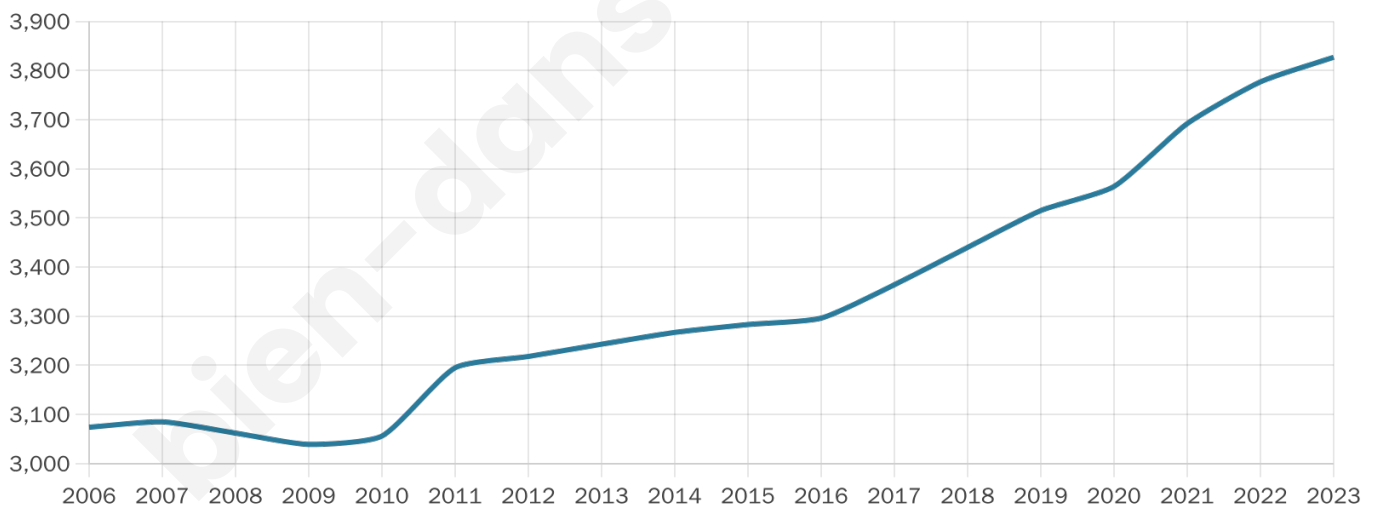
**957 h/km<sup>2</sup>**



Revenu moyen

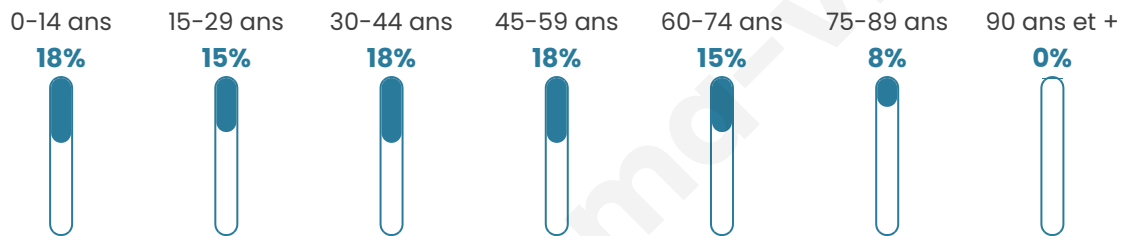
**25 860 €/an**

## Evolution du nombre d'habitants

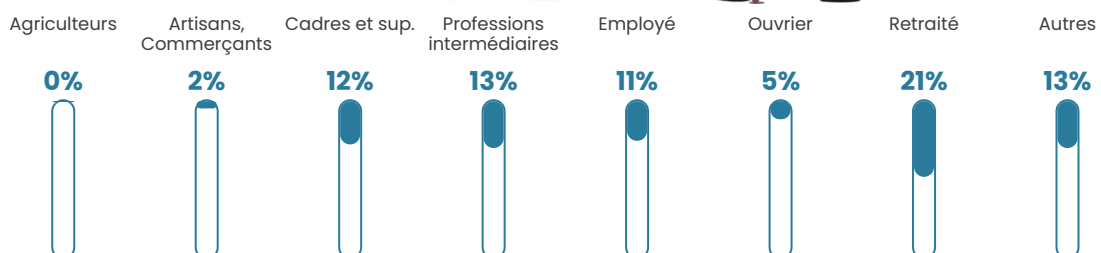


Sources : Institut national de la statistique et des études économiques (insee) selon Les dernières parutions officielles de 2024 portant sur les années 2020, 2021 et 2022.


## Tranche d'âge




## Activité professionnelle



## Niveau de diplôme















## Composition des ménages



# Profils électoraux

## Premier tour

	Emmanuel MACRON	40.66 %
	Jean-Luc MÉLENCHON	19.44 %
	Marine LE PEN	11.16 %
	Yannick JADOT	9.77 %
	Éric ZEMMOUR	5.70 %
	Valérie PÉCRESE	4.31 %
	Anne HIDALGO	4.26 %
	Fabien ROUSSEL	1.77 %
	Jean LASSALLE	1.15 %
	Nicolas DUPONT- AIGNAN	0.96 %
	Nathalie ARTHAUD	0.57 %
	Philippe POUTOU	0.24 %



### 2 637 inscrits

Participation : 81.19%

Votes blancs : 1.82%

Votes nuls : 0.65%

## Second tour

	Emmanuel MACRON	80,12 %
	Marine LE PEN	19,88 %

### 2 637 inscrits

Participation : 82.59%

Votes blancs : 6.11%

Votes nuls : 1.52%

# Sécurité



Agressions physiques / sexuelles

**14**



Cambriolages

**13**



Vols / dégradations

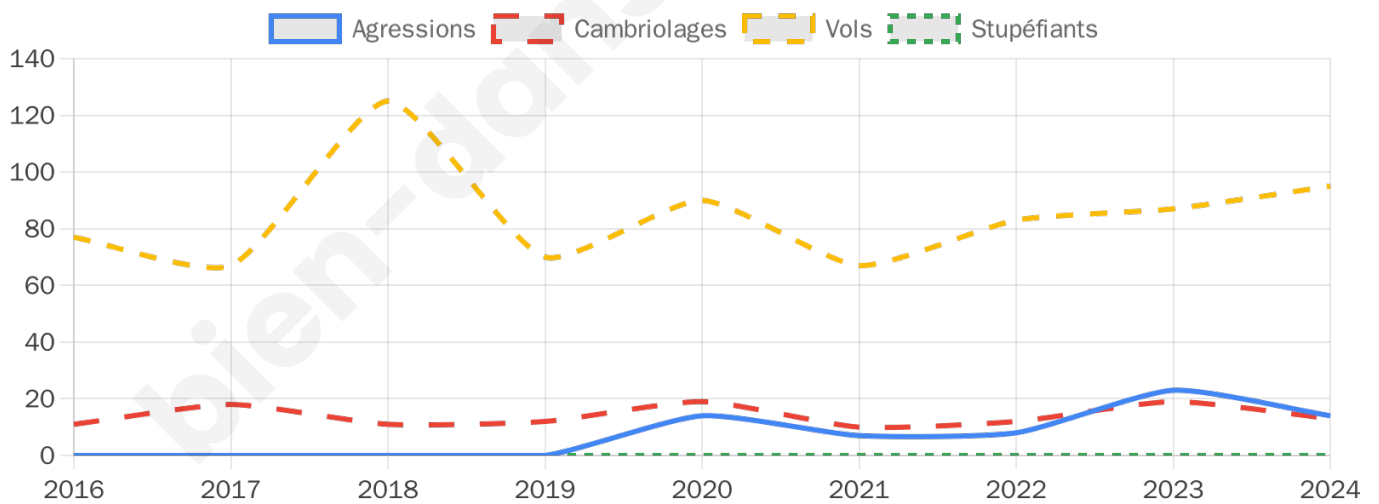
**95**



Stupéfiants

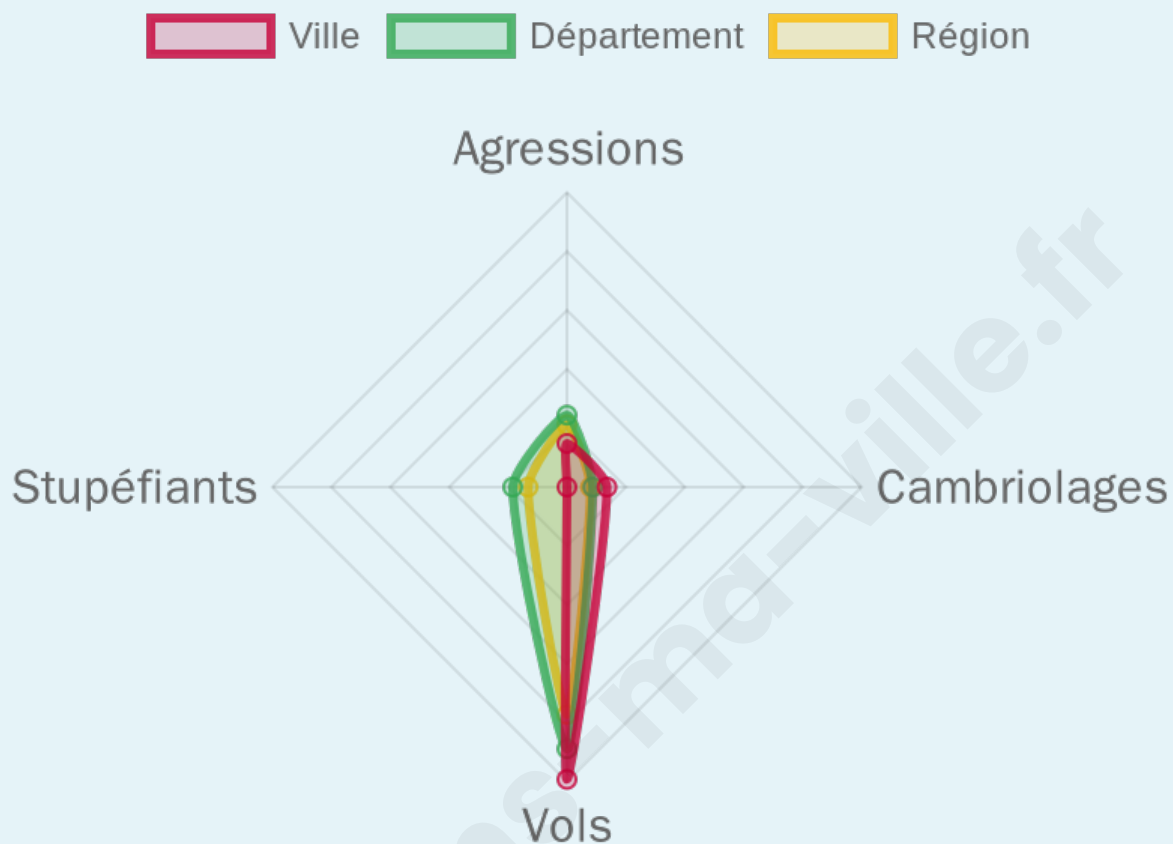
**0**

## Evolution du nombre d'infractions



## Pour comparer

(en proportion du nombre d'habitants)



Sources : Bases statistiques communale, départementale et régionale de la délinquance enregistrée par la police et la gendarmerie nationales selon les dernières parutions officielles de 2025 portant sur l'année 2024 ([data.gouv](https://data.gouv.fr)).

Agressions physiques / sexuelles : Violences sexuelles, coups et blessures volontaires intrafamiliaux, coups et blessures volontaires, autres coups, blessures volontaires et vols violents sans arme.

Cambriolages : Cambriolages de logements.

Vols : Vols avec armes, vols d'accessoires sur véhicules, vols dans les véhicules, vols de véhicules, vols sans violence contre des personnes, destructions, dégradations volontaires et escroqueries.

Stupéfiants : Trafic de stupéfiants dont (AFD) et usage de stupéfiants.

# Services à la population



## Commerce

Hypermarché	X <u>Saint-Grégoire</u> 3km
Supermarché	2
Superette	1
Boulangerie	2
Boucherie	1
Restaurant	5
Garage	3
Station-service	X <u>Saint-Grégoire</u> 2km
Banque	X <u>Saint-Grégoire</u> 1km
La poste	4
Coiffeur	6
Tabac	X <u>Rennes</u> 3km
Bars / discothèque	3
Bibliothèque	X <u>Rennes</u> 3km
Cinéma	X <u>Rennes</u> 5km
Vétérinaire	X <u>Saint-Grégoire</u> 3km



## Santé

Pharmacie	1
Hôpital	X <u>Rennes</u> 4km
Laboratoire d'analyses médicales	X <u>Saint-Grégoire</u> 2km
Etablissement pour handicapé	1
EHPA	X <u>Saint-Grégoire</u> 3km
Médecin	1
Dentiste	2
Chirurgien	X <u>Saint-Grégoire</u> 2km
Dermatologue	X <u>Saint-Grégoire</u> 1km
Anesthésiste	X <u>Saint-Grégoire</u> 2km
Gastro-entérologue	X <u>Saint-Grégoire</u> 2km
Gynécologue	X <u>Saint-Grégoire</u> 2km
Cancérologue	X <u>Saint-Grégoire</u> 2km
Neurologue	X <u>Saint-Grégoire</u> 2km
Ophthalmologue	X <u>Saint-Grégoire</u> 2km
ORL	X <u>Saint-Grégoire</u> 2km
Cardiologue	X <u>Saint-Grégoire</u> 2km
Pédiatre	X <u>Saint-Grégoire</u> 2km
Pneumologue	X <u>Saint-Grégoire</u> 2km
Psychologue	X <u>Saint-Grégoire</u> 2km
Radiologue	X <u>Saint-Grégoire</u> 2km
Rhumatologue	X <u>Saint-Grégoire</u> 2km
Sage-femme	X <u>Saint-Grégoire</u> 2km



## Éducation

Crèche	2
Ecole maternelle Public	1
Ecole maternelle Privé	X <u>Les Brulais</u> 38km
Ecole primaire Public	1
Ecole primaire Privé	1
Collège Public	X <u>Rennes</u> 3km
Collège Privé	X <u>Saint-Grégoire</u> 2km
Lycée Public	X <u>Rennes</u> 3km
Lycée Privé	X <u>Rennes</u> 2km

Sources : Base Sirene des entreprises et de leurs établissements selon les dernières parutions officielles de 2025 portant sur l'année 2024 ([data.gouv](#)). Liste, localisation et tarifs des professionnels de santé selon les dernières parutions officielles de 2025 portant sur l'année 2024 ([opendatasoft](#)) et FINISS Extraction du Fichier des établissements selon les dernières parutions officielles de 2025 portant sur l'année 2024 ([data.gouv](#)). Adresse et géolocalisation des établissements d'enseignement du premier et second degrés selon les dernières parutions officielles de 2025 portant sur l'année 2024 ([data.education.gouv](#))

## Villes autour de Montgermont

Ville	Habitants	Superficie	Pop densité	Pop active	Taux chômage	Revenu moyen	Prix immobilier
Saint-Grégoire (7 avis)	9 957	17 km <sup>2</sup>	586 h/km <sup>2</sup>	46.3%	3.7%	31 110 €/an	3 128 €/m <sup>2</sup>
Pacé (7 avis)	11 703	34 km <sup>2</sup>	344 h/km <sup>2</sup>	50.4%	4.3%	28 450 €/an	2 617 €/m <sup>2</sup>
Vezein-le-Coquet (9 avis)	6 471	7 km <sup>2</sup>	924 h/km <sup>2</sup>	40.8%	3.9%	24 540 €/an	2 331 €/m <sup>2</sup>
Betton (20 avis)	12 964	26 km <sup>2</sup>	499 h/km <sup>2</sup>	48.1%	3.6%	26 890 €/an	2 834 €/m <sup>2</sup>
Melesse (5 avis)	7 541	32 km <sup>2</sup>	236 h/km <sup>2</sup>	48%	3%	26 600 €/an	2 463 €/m <sup>2</sup>
L'Hermitage (2 avis)	4 730	6 km <sup>2</sup>	788 h/km <sup>2</sup>	47.3%	5%	24 040 €/an	2 096 €/m <sup>2</sup>
La Mézière (2 avis)	5 033	16 km <sup>2</sup>	315 h/km <sup>2</sup>	53.3%	3.1%	27 620 €/an	2 495 €/m <sup>2</sup>
Rennes (296 avis)	230 890	50 km <sup>2</sup>	4 618 h/km <sup>2</sup>	46.6%	6.7%	22 770 €/an	3 228 €/m <sup>2</sup>
Le Rheu (9 avis)	9 839	18 km <sup>2</sup>	547 h/km <sup>2</sup>	50.5%	3.8%	24 780 €/an	2 296 €/m <sup>2</sup>
Saint-Gilles	5 576	20 km <sup>2</sup>	279 h/km <sup>2</sup>	48%	2.9%	24 910 €/an	2 259 €/m <sup>2</sup>
Gévezé (6 avis)	6 061	27 km <sup>2</sup>	224 h/km <sup>2</sup>	50.3%	3.1%	25 190 €/an	2 501 €/m <sup>2</sup>
Cesson-Sévigné (10 avis)	18 761	32 km <sup>2</sup>	586 h/km <sup>2</sup>	43.8%	3.8%	29 450 €/an	3 238 €/m <sup>2</sup>
Saint-Jacques-de-la-Lande (7 avis)	13 800	11 km <sup>2</sup>	1 255 h/km <sup>2</sup>	55.2%	7.2%	21 730 €/an	2 501 €/m <sup>2</sup>
Chevaigné (1 avis)	2 397	10 km <sup>2</sup>	240 h/km <sup>2</sup>	51.2%	3.4%	26 570 €/an	2 281 €/m <sup>2</sup>
Parthenay-de-Bretagne (2 avis)	1 793	4 km <sup>2</sup>	448 h/km <sup>2</sup>	52.4%	2.9%	24 750 €/an	2 110 €/m <sup>2</sup>

bien-dans-ma-ville.fr



# **Vous aimez votre ville ? Notez-la !**

Et faites-nous part de vos remarques constructives



Avec

**BIEN** dans ma **VILLE** 