



Version web

Ville de Montgenèvre

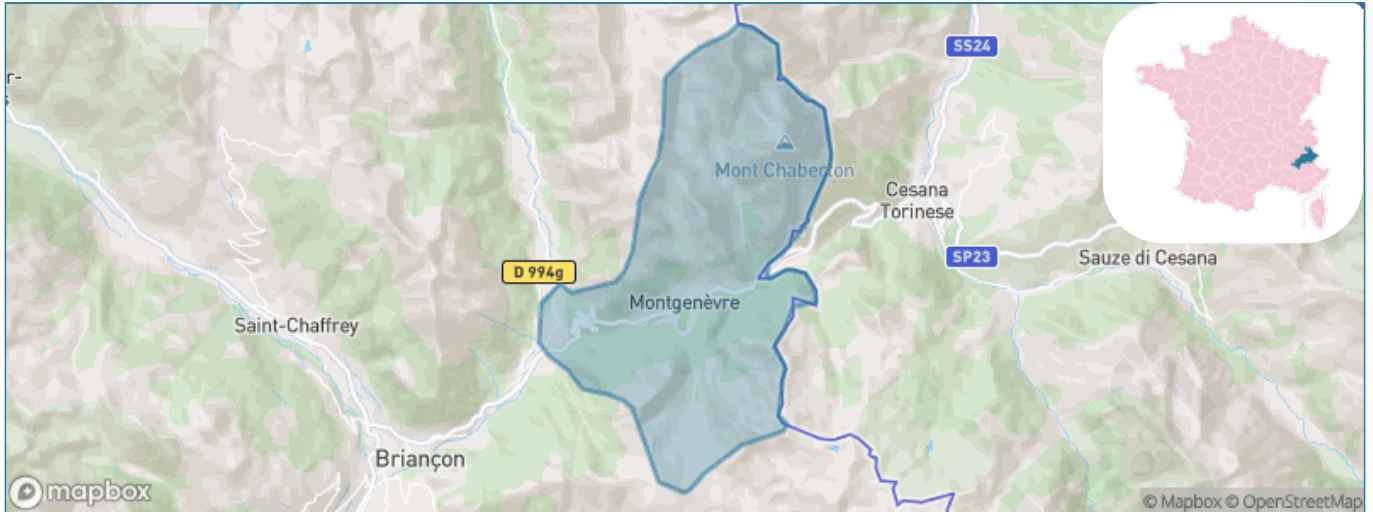
Présenté par

BIEN dans
ma **VILLE** 

Sommaire

Situation géographique	3
Statistiques sur la population	4
Evolution du nombre d'habitants	4
Tranche d'âge	5
0-14 ans	5
15-29 ans	5
30-44 ans	5
45-59 ans	5
60-74 ans	5
75-89 ans	5
90 ans et +	5
Activité professionnelle	5
Agriculteurs	5
Artisans, Commerçants	5
Cadres et sup.	5
Professions intermédiaires	5
Employé	5
Ouvrier	5
Retraité	5
Autres	5
Niveau de diplôme	6
Sans diplôme ou CEP	6
Brevet, BEPC, DNB	6
CAP-BEP ou équivalent	6
BAC ou équivalent	6
BAC+2	6
BAC+3 ou +4	6
BAC+5 ou plus	6
Composition des ménages	6
Couple sans enfant	6
Couple avec enfant(s)	6
Famille monoparentale	6
Colocation / Autre	6
Personnes seules	6
Profils électoraux	7
Premier tour	7
Sécurité	8
Evolution du nombre d'infractions	8
Pour comparer	9
Services à la population	10
Commerce	10
Éducation	10
Villes autour de Montgenèvre	11

Situation géographique



i Informations clés

- **Région** : Provence-Alpes-Côte d'Azur
- **Département** : Hautes-Alpes
- **Code postal** : 05100
- **Superficie** : 40 km²



Statistiques sur la population



Nombre d'habitants

461



Age moyen

41 ans



Pop active

56.6%



Taux chômage

1.6%



Pop densité

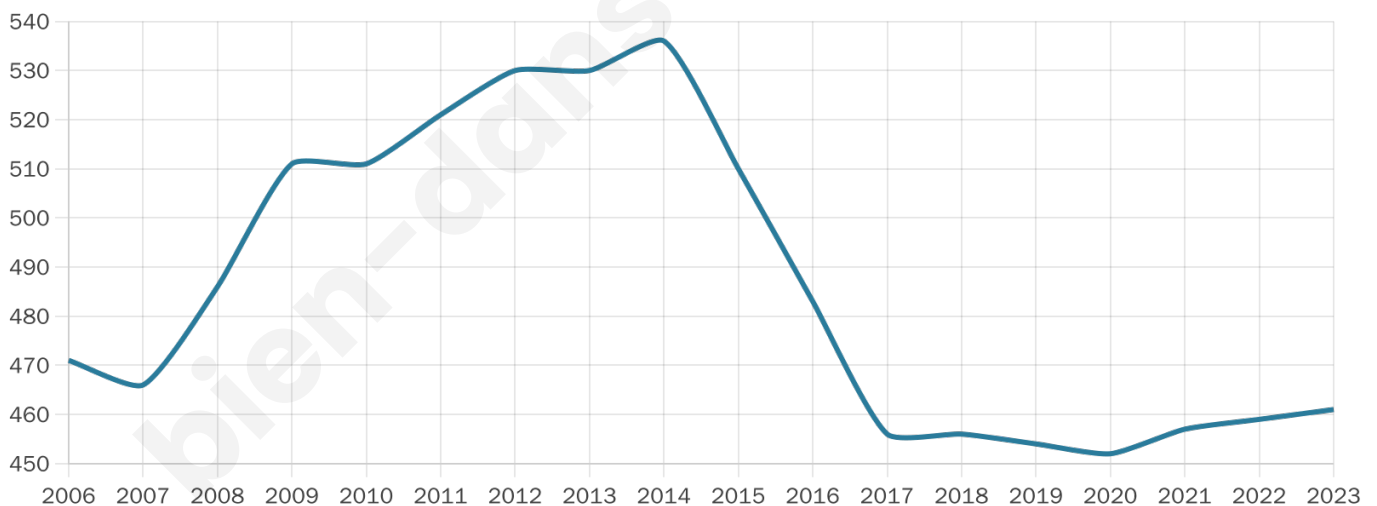
12 h/km²



Revenu moyen

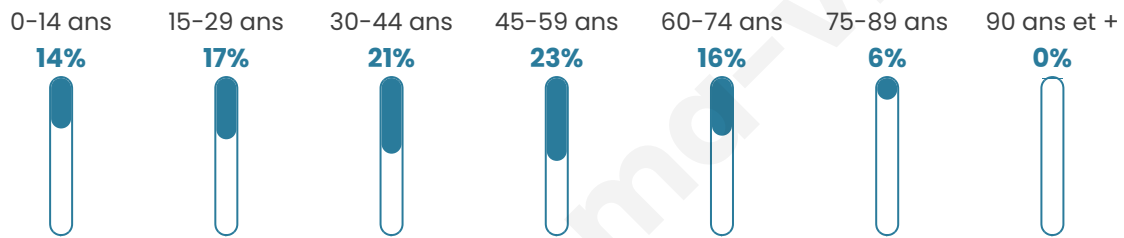
20 100 €/an

Evolution du nombre d'habitants

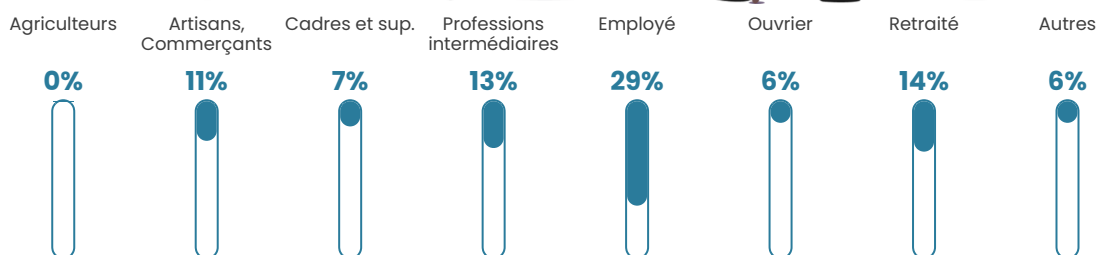


Sources : Institut national de la statistique et des études économiques (insee) selon Les dernières parutions officielles de 2024 portant sur les années 2020, 2021 et 2022.

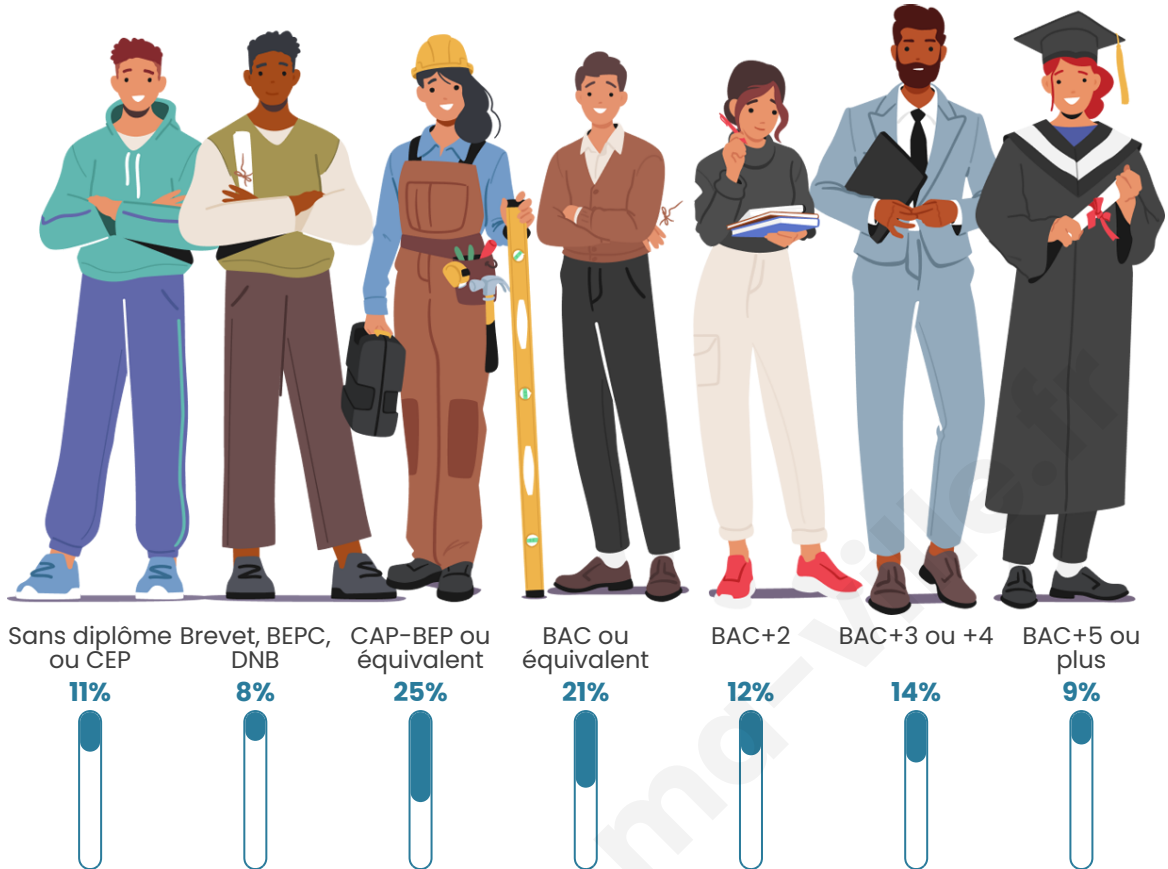
Tranche d'âge




Activité professionnelle



Niveau de diplôme




Composition des ménages



Profils électoraux

Premier tour

	Emmanuel MACRON	32.55 %
	Jean-Luc MÉLENCHON	21.81 %
	Marine LE PEN	12.08 %
	Valérie PÉCRESSÉ	8.05 %
	Éric ZEMMOUR	7.72 %
	Yannick JADOT	5.70 %
	Nicolas DUPONT-AIGNAN	4.70 %
	Jean LASSALLE	3.69 %
	Fabien ROUSSEL	2.01 %
	Nathalie ARTHAUD	0.67 %
	Philippe POUTOU	0.67 %
	Anne HIDALGO	0.34 %



377 inscrits

Participation : 81.43%

Votes blancs : 1.63%

Votes nuls : 1.30%

Second tour

	Emmanuel MACRON	65,63 %
	Marine LE PEN	34,38 %

377 inscrits

Participation : 77.98%

Votes blancs : 11.56%

Votes nuls : 1.36%

Sécurité



Agressions physiques / sexuelles

15



Cambriolages

0



Vols / dégradations

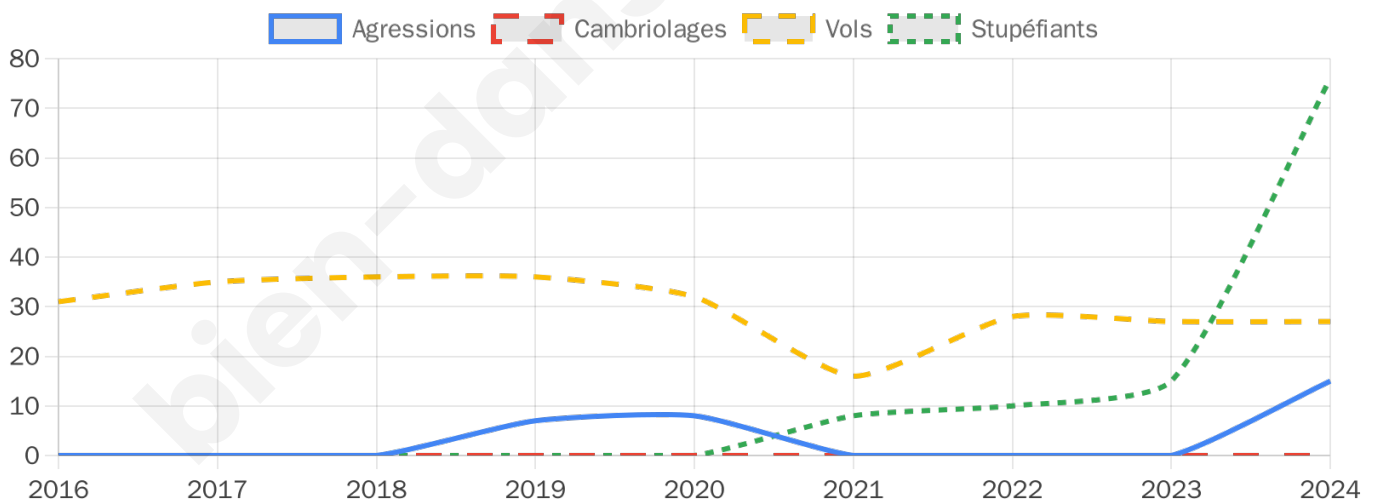
27



Stupéfiants

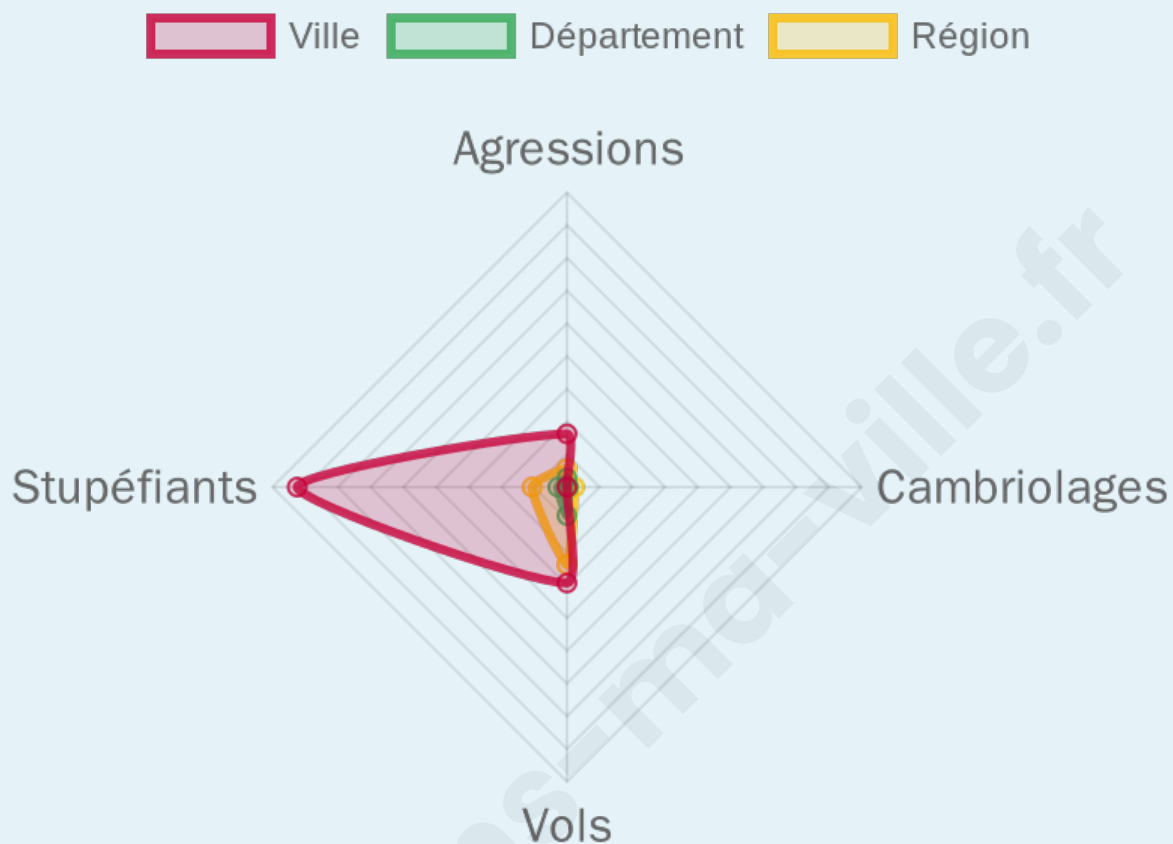
76

Evolution du nombre d'infractions



Pour comparer

(en proportion du nombre d'habitants)



Sources : Bases statistiques communale, départementale et régionale de la délinquance enregistrée par la police et la gendarmerie nationales selon les dernières parutions officielles de 2025 portant sur l'année 2024 ([data.gouv](https://data.gouv.fr)).

Agressions physiques / sexuelles : Violences sexuelles, coups et blessures volontaires intrafamiliaux, coups et blessures volontaires, autres coups, blessures volontaires et vols violents sans arme.

Cambriolages : Cambriolages de logements.

Vols : Vols avec armes, vols d'accessoires sur véhicules, vols dans les véhicules, vols de véhicules, vols sans violence contre des personnes, destructions, dégradations volontaires et escroqueries.

Stupéfiants : Trafic de stupéfiants dont (AFD) et usage de stupéfiants.

Services à la population



Commerce

Hypermarché	X Briançon 8km
Supermarché	X Briançon 8km
Superette	5
Boulangerie	1
Boucherie	X Briançon 8km
Restaurant	13
Garage	X Val-des-Prés 4km
Station-service	X Briançon 6km
Banque	X Briançon 7km
La poste	X Briançon 8km
Coiffeur	X Briançon 7km
Tabac	1
Bars / discothèque	7
Bibliothèque	X Briançon 8km
Cinéma	1
Vétérinaire	X Briançon 7km



Santé

Pharmacie	1
Hôpital	X Briançon 7km
Laboratoire d'analyses médicales	X Briançon 8km
Etablissement pour handicapé	X Briançon 7km
EHPA	X Briançon 7km
Médecin	2
Dentiste	X Briançon 7km
Chirurgien	X Briançon 7km
Dermatologue	X Gap 65km
Anesthésiste	X Gap 65km
Gastro-entérologue	X Gap 65km
Gynécologue	X Briançon 7km
Cancérologue	X Challes-les-Eaux 90km
Neurologue	X Gap 65km
Ophtalmologue	X Embrun 44km
ORL	X Briançon 8km
Cardiologue	X Saint-Jean-de-Maurienne 48km
Pédiatre	X Saint-Jean-de-Maurienne 48km
Pneumologue	X Saint-Jean-de-Maurienne 48km
Psychologue	X Briançon 8km
Radiologue	X Briançon 7km
Rhumatologue	X Briançon 8km
Sage-femme	X Briançon 7km



Éducation

Crèche	X Briançon 8km
Ecole maternelle Public	1
Ecole maternelle Privé	X Grenoble 84km
Ecole primaire Public	1
Ecole primaire Privé	X Briançon 7km
Collège Public	X Briançon 7km
Collège Privé	X Moutiers 63km
Lycée Public	X Briançon 7km
Lycée Privé	X Saint-Jean-Saint-Nicolas 49km

Sources : Base Sirene des entreprises et de leurs établissements selon les dernières parutions officielles de 2025 portant sur l'année 2024 ([data.gouv](#)). Liste, localisation et tarifs des professionnels de santé selon les dernières parutions officielles de 2025 portant sur l'année 2024 ([opendatasoft](#)) et FINISS Extraction du Fichier des établissements selon les dernières parutions officielles de 2025 portant sur l'année 2024 ([data.gouv](#)). Adresse et géolocalisation des établissements d'enseignement du premier et second degrés selon les dernières parutions officielles de 2025 portant sur l'année 2024 ([data.education.gouv](#))

Villes autour de Montgenèvre

Ville	Habitants	Superficie	Pop densité	Pop active	Taux chômage	Revenu moyen	Prix immobilier
Val-des-Prés	593	44 km ²	13 h/km ²	56.7%	4.2%	22 550 €/an	2 498 €/m ²
Briançon (16 avis)	11 411	28 km ²	408 h/km ²	44.5%	3%	21 630 €/an	2 266 €/m ²
Cervières (1 avis)	205	109 km ²	2 h/km ²	50.7%	3.9%	20 180 €/an	1 404 €/m ²
Puy-Saint-Pierre	518	7 km ²	74 h/km ²	49.2%	3.3%	24 730 €/an	1 472 €/m ²
Saint-Chaffrey	1 494	25 km ²	60 h/km ²	45.7%	2.1%	23 280 €/an	3 412 €/m ²
Villar-Saint-Pancrace	1 433	42 km ²	34 h/km ²	45.3%	1.8%	23 020 €/an	2 902 €/m ²
Puy-Saint-André	476	15 km ²	32 h/km ²	41.6%	2.1%	25 140 €/an	2 609 €/m ²
La Salle-les-Alpes	892	35 km ²	25 h/km ²	48.7%	3.9%	21 500 €/an	3 481 €/m ²
Névache	362	191 km ²	2 h/km ²	45.9%	2.8%	19 770 €/an	2 770 €/m ²
Saint-Martin-de-Queyrières	1 114	55 km ²	20 h/km ²	54.3%	2.9%	22 960 €/an	2 174 €/m ²
Le Monétier-les-Bains	923	97 km ²	10 h/km ²	50.7%	1.5%	21 670 €/an	3 576 €/m ²
Les Vigneaux	510	16 km ²	32 h/km ²	52%	2.5%	22 830 €/an	2 576 €/m ²
Arvieux (2 avis)	340	72 km ²	5 h/km ²	42.1%	2.6%	19 610 €/an	2 155 €/m ²
Vallouise-Pelvoux (2 avis)	1 138	144 km ²	8 h/km ²	43.5%	2.1%	21 550 €/an	2 542 €/m ²
Château-Ville-Vieille	298	66 km ²	5 h/km ²	54.7%	2%	20 270 €/an	1 859 €/m ²

bien-dans-ma-ville.fr



Vous aimez votre ville ? Notez-la !

Et faites-nous part de vos remarques constructives



Avec

BIEN dans ma **VILLE** 