



Version web

# Ville de Montgé-en-Goële

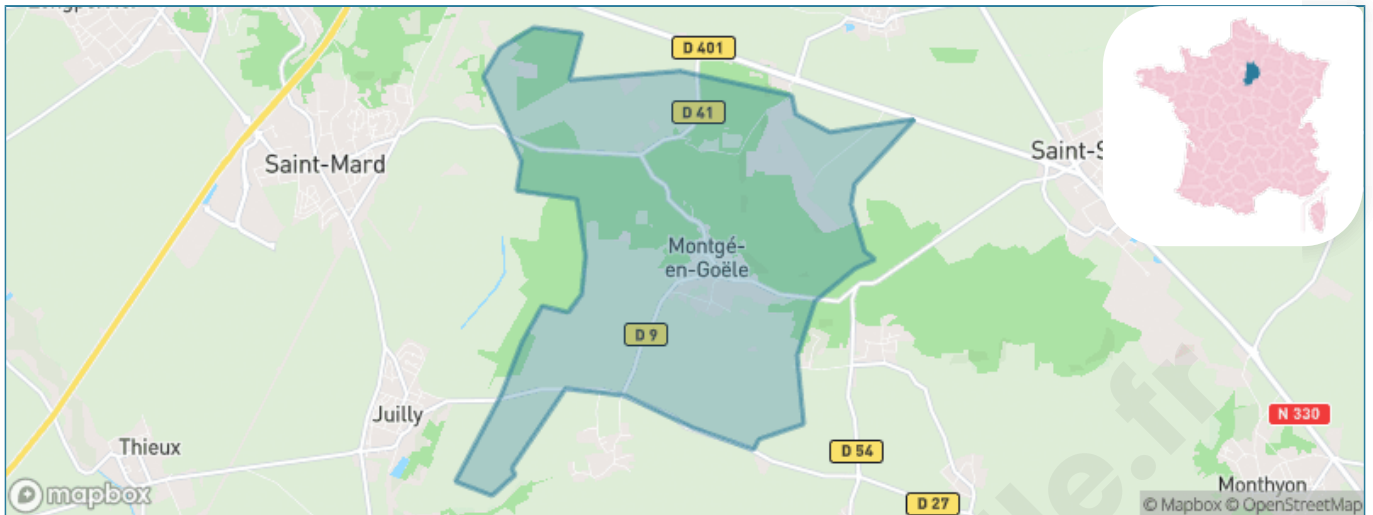
Présenté par

**BIEN** dans  
ma **VILLE** 

# Sommaire

Situation géographique .....	3
Statistiques sur la population .....	4
Evolution du nombre d'habitants .....	4
Tranche d'âge .....	5
0-14 ans .....	5
15-29 ans .....	5
30-44 ans .....	5
45-59 ans .....	5
60-74 ans .....	5
75-89 ans .....	5
90 ans et + .....	5
Activité professionnelle .....	5
Agriculteurs .....	5
Artisans, Commerçants .....	5
Cadres et sup. ....	5
Professions intermédiaires .....	5
Employé .....	5
Ouvrier .....	5
Retraité .....	5
Autres .....	5
Niveau de diplôme .....	6
Sans diplôme ou CEP .....	6
Brevet, BEPC, DNB .....	6
CAP-BEP ou équivalent .....	6
BAC ou équivalent .....	6
BAC+2 .....	6
BAC+3 ou +4 .....	6
BAC+5 ou plus .....	6
Composition des ménages .....	6
Couple sans enfant .....	6
Couple avec enfant(s) .....	6
Famille monoparentale .....	6
Colocation / Autre .....	6
Personnes seules .....	6
Profils électoraux .....	7
Premier tour .....	7
Sécurité .....	8
Evolution du nombre d'infractions .....	8
Pour comparer .....	9
Services à la population .....	10
Commerce .....	10
Éducation .....	10
Villes autour de Montgé-en-Goële .....	11

# Situation géographique



## i Informations clés

- **Région :** Île-de-France
- **Département :** Seine-et-Marne
- **Code postal :** 77230
- **Superficie :** 11 km<sup>2</sup>



# Statistiques sur la population



Nombre d'habitants

**717**



Age moyen

**38 ans**



Pop active

**54.3%**



Taux chômage

**5.9%**



Pop densité

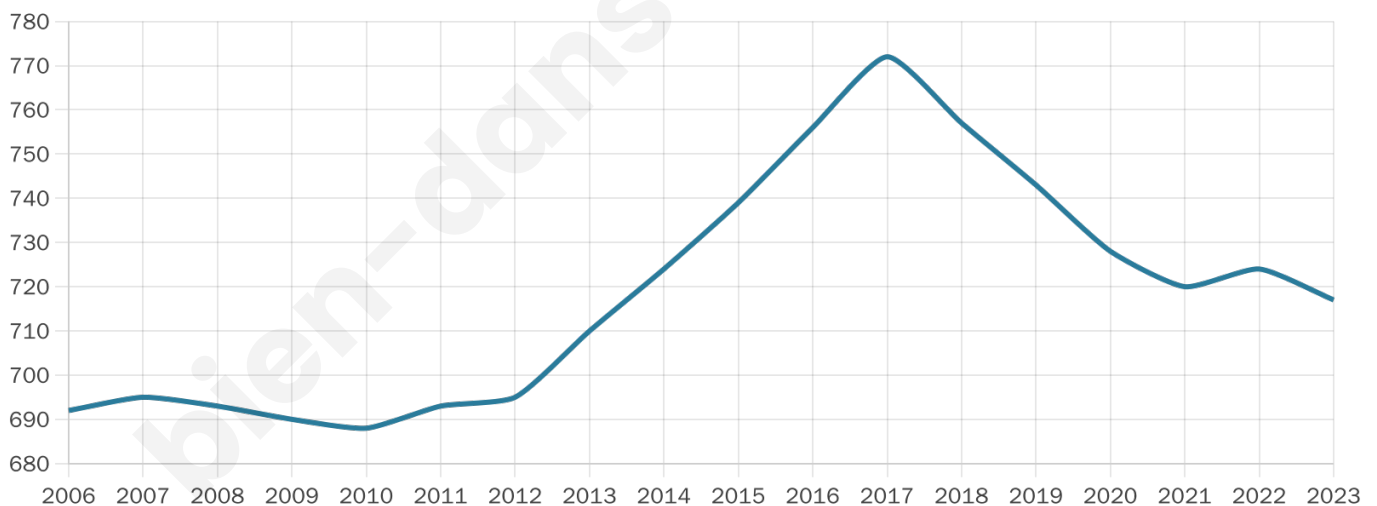
**65 h/km<sup>2</sup>**



Revenu moyen

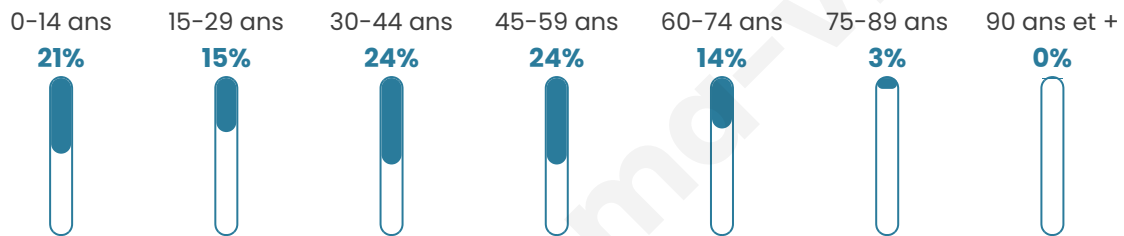
**28 440 €/an**

## Evolution du nombre d'habitants

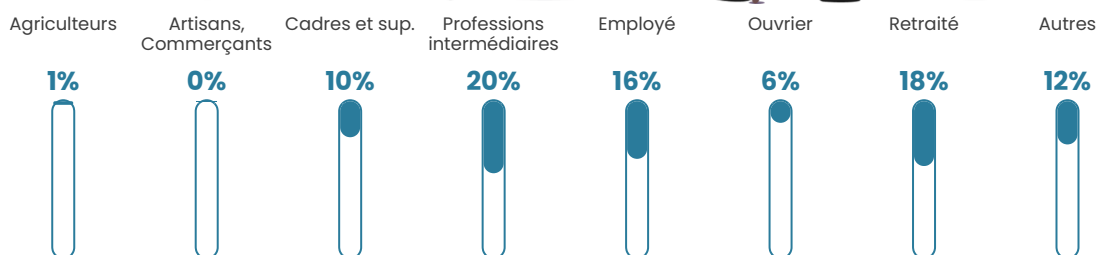


Sources : Institut national de la statistique et des études économiques (insee) selon Les dernières parutions officielles de 2024 portant sur les années 2020, 2021 et 2022.


## Tranche d'âge




## Activité professionnelle



## Niveau de diplôme








## Composition des ménages





# Profils électoraux

## Premier tour

	Marine LE PEN	25.80 %
	Emmanuel MACRON	21.54 %
	Jean-Luc MÉLENCHON	20.48 %
	Éric ZEMMOUR	11.97 %
	Yannick JADOT	5.59 %
	Valérie PÉCRESSE	4.79 %
	Fabien ROUSSEL	2.93 %
	Nicolas DUPONT-AIGNAN	2.93 %
	Jean LASSALLE	2.66 %
	Philippe POUTOU	1.06 %
	Anne HIDALGO	0.27 %
	Nathalie ARTHAUD	0.00 %

## Second tour

	Emmanuel MACRON	52,01 %
	Marine LE PEN	47,99 %

### 494 inscrits

Participation : 77.53%

Votes blancs : 7.83%

Votes nuls : 1.31%

### 494 inscrits

Participation : 77.13%

Votes blancs : 1.05%

Votes nuls : 0.26%

# Sécurité



Agressions physiques / sexuelles

0



Cambriolages

0



Vols / dégradations

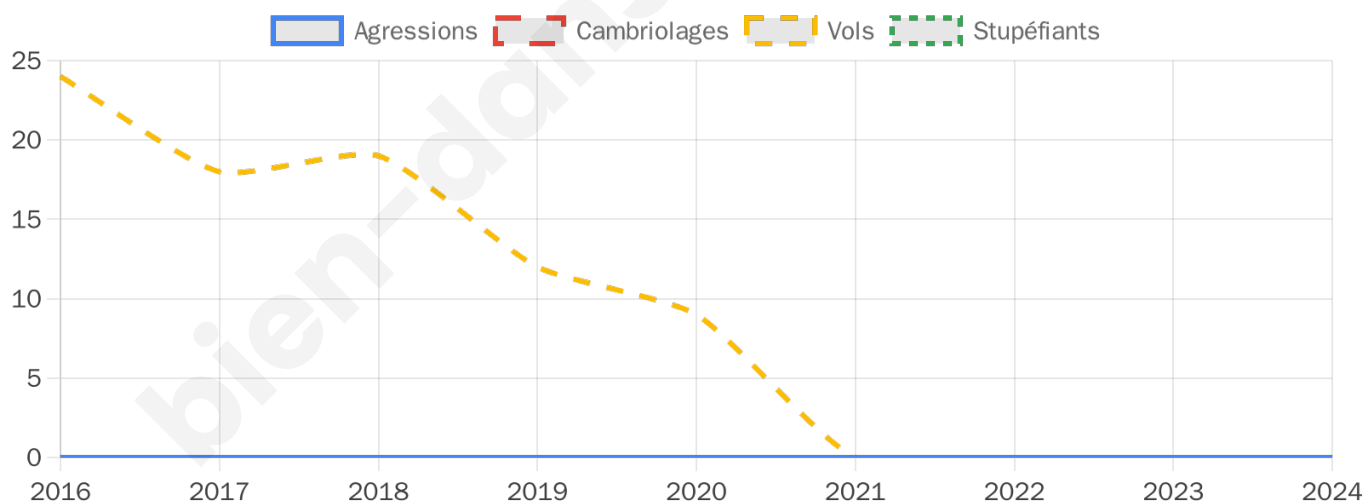
0



Stupéfiants

0

## Evolution du nombre d'infractions



## Pour comparer

(en proportion du nombre d'habitants)



Sources : Bases statistiques communale, départementale et régionale de la délinquance enregistrée par la police et la gendarmerie nationales selon les dernières parutions officielles de 2025 portant sur l'année 2024 ([data.gouv](https://data.gouv.fr)).

Agressions physiques / sexuelles : Violences sexuelles, coups et blessures volontaires intrafamiliaux, coups et blessures volontaires, autres coups, blessures volontaires et vols violents sans arme.

Cambriolages : Cambriolages de logements.

Vols : Vols avec armes, vols d'accessoires sur véhicules, vols dans les véhicules, vols de véhicules, vols sans violence contre des personnes, destructions, dégradations volontaires et escroqueries.

Stupéfiants : Trafic de stupéfiants dont (AFD) et usage de stupéfiants.

# Services à la population



## Commerce

Hypermarché	X <u>Saint-Mard</u> 5km
Supermarché	X <u>Juilly</u> 3km
Superette	X <u>Saint-Mard</u> 4km
Boulangerie	X <u>Juilly</u> 3km
Boucherie	2
Restaurant	2
Garage	2
Station-service	X <u>Saint-Soupplets</u> 4km
Banque	X <u>Saint-Soupplets</u> 4km
La poste	X <u>Marchémoret</u> 3km
Coiffeur	X <u>Juilly</u> 4km
Tabac	X <u>Saint-Soupplets</u> 4km
Bars / discothèque	X <u>Juilly</u> 4km
Bibliothèque	X <u>Longperrier</u> 7km
Cinéma	X <u>Claye-Souilly</u> 11km
Vétérinaire	X <u>Saint-Mard</u> 5km



## Santé

Pharmacie	X <u>Juilly</u> 3km
Hôpital	X <u>Meaux</u> 12km
Laboratoire d'analyses médicales	X <u>Dammartin-en-Goële</u> 6km
Etablissement pour handicapé	X <u>Juilly</u> 3km
EHPA	X <u>Saint-Soupplets</u> 4km
Médecin	X <u>Juilly</u> 3km
Dentiste	X <u>Juilly</u> 3km
Chirurgien	X <u>Meaux</u> 12km
Dermatologue	X <u>Claye-Souilly</u> 10km
Anesthésiste	X <u>Mareuil-lès-Meaux</u> 13km
Gastro-entérologue	X <u>Meaux</u> 12km
Gynécologue	X <u>Dammartin-en-Goële</u> 5km
Cancérologue	X <u>Tremblay-en-France</u> 16km
Neurologue	X <u>Meaux</u> 12km
Ophthalmologue	X <u>Meaux</u> 12km
ORL	X <u>Meaux</u> 12km
Cardiologue	X <u>Dammartin-en-Goële</u> 7km
Pédiatre	X <u>Dammartin-en-Goële</u> 5km
Pneumologue	X <u>Meaux</u> 12km
Psychologue	X <u>Meaux</u> 12km
Radiologue	X <u>Claye-Souilly</u> 10km
Rhumatologue	X <u>Meaux</u> 12km
Sage-femme	X <u>Saint-Pathus</u> 6km



## Éducation

Crèche	X <u>Juilly</u> 4km
Ecole maternelle Public	1
Ecole maternelle Privé	X <u>Bussy-Saint-Georges</u> 21km
Ecole primaire Public	X <u>Cuisy</u> 2km
Ecole primaire Privé	X <u>Juilly</u> 4km
Collège Public	X <u>Saint-Mard</u> 4km
Collège Privé	X <u>Juilly</u> 4km
Lycée Public	X <u>Longperrier</u> 6km
Lycée Privé	X <u>Meaux</u> 12km

Sources : Base Sirene des entreprises et de leurs établissements selon les dernières parutions officielles de 2025 portant sur l'année 2024 ([data.gouv](https://data.gouv.fr)). Liste, localisation et tarifs des professionnels de santé selon les dernières parutions officielles de 2025 portant sur l'année 2024 ([opendatasoft](https://opendatasoft.com)) et FINISS Extraction du Fichier des établissements selon les dernières parutions officielles de 2025 portant sur l'année 2024 ([data.gouv](https://data.gouv.fr)). Adresse et géolocalisation des établissements d'enseignement du premier et second degrés selon les dernières parutions officielles de 2025 portant sur l'année 2024 ([data.education.gouv](https://data.education.gouv.fr))

## Villes autour de Montgé-en-Goële

Ville	Habitants	Superficie	Pop densité	Pop active	Taux chômage	Revenu moyen	Prix immobilier
Vinantes	381	5 km <sup>2</sup>	76 h/km <sup>2</sup>	54.9%	6%	27 000 €/an	2 109 €/m <sup>2</sup>
Cuisy (1 avis)	476	3 km <sup>2</sup>	159 h/km <sup>2</sup>	52.9%	2.9%	26 400 €/an	2 303 €/m <sup>2</sup>
Juilly (4 avis)	2 036	7 km <sup>2</sup>	291 h/km <sup>2</sup>	53.7%	4.1%	26 540 €/an	2 656 €/m <sup>2</sup>
Marchémoret (1 avis)	659	7 km <sup>2</sup>	94 h/km <sup>2</sup>	53.1%	3%	27 050 €/an	2 783 €/m <sup>2</sup>
Le Plessis-aux-Bois (1 avis)	261	3 km <sup>2</sup>	87 h/km <sup>2</sup>	56.3%	5.7%	27 740 €/an	2 222 €/m <sup>2</sup>
Saint-Mard (3 avis)	3 832	6 km <sup>2</sup>	639 h/km <sup>2</sup>	50.9%	5.1%	26 890 €/an	3 146 €/m <sup>2</sup>
Saint-Soupplets (4 avis)	3 542	13 km <sup>2</sup>	272 h/km <sup>2</sup>	52.9%	4.1%	25 030 €/an	2 704 €/m <sup>2</sup>
Le Plessis-l'Évêque	291	3 km <sup>2</sup>	97 h/km <sup>2</sup>	49.8%	3.8%	27 000 €/an	3 144 €/m <sup>2</sup>
Iverny (2 avis)	618	1 km <sup>2</sup>	618 h/km <sup>2</sup>	51.8%	3.7%	25 240 €/an	2 894 €/m <sup>2</sup>
Nantouillet	302	5 km <sup>2</sup>	60 h/km <sup>2</sup>	56%	4%	27 340 €/an	2 449 €/m <sup>2</sup>
Rouvres	1 038	4 km <sup>2</sup>	260 h/km <sup>2</sup>	50.8%	4.3%	27 510 €/an	3 017 €/m <sup>2</sup>
Dammartin-en-Goële (17 avis)	11 907	9 km <sup>2</sup>	1 323 h/km <sup>2</sup>	50.3%	4.3%	25 560 €/an	3 050 €/m <sup>2</sup>
Villeroy (1 avis)	711	5 km <sup>2</sup>	142 h/km <sup>2</sup>	53%	3.2%	27 460 €/an	2 993 €/m <sup>2</sup>
Saint-Pathus (11 avis)	6 479	5 km <sup>2</sup>	1 296 h/km <sup>2</sup>	51.3%	4%	26 790 €/an	2 751 €/m <sup>2</sup>
Saint-Mesmes (3 avis)	579	7 km <sup>2</sup>	83 h/km <sup>2</sup>	59.9%	3.8%	28 770 €/an	3 040 €/m <sup>2</sup>

bien-dans-ma-ville.fr



# Vous aimez votre ville ? Notez-la !

Et faites-nous part de vos remarques constructives



Avec

**BIEN** dans ma **VILLE** 