



Version web

# Ville de Montfroc

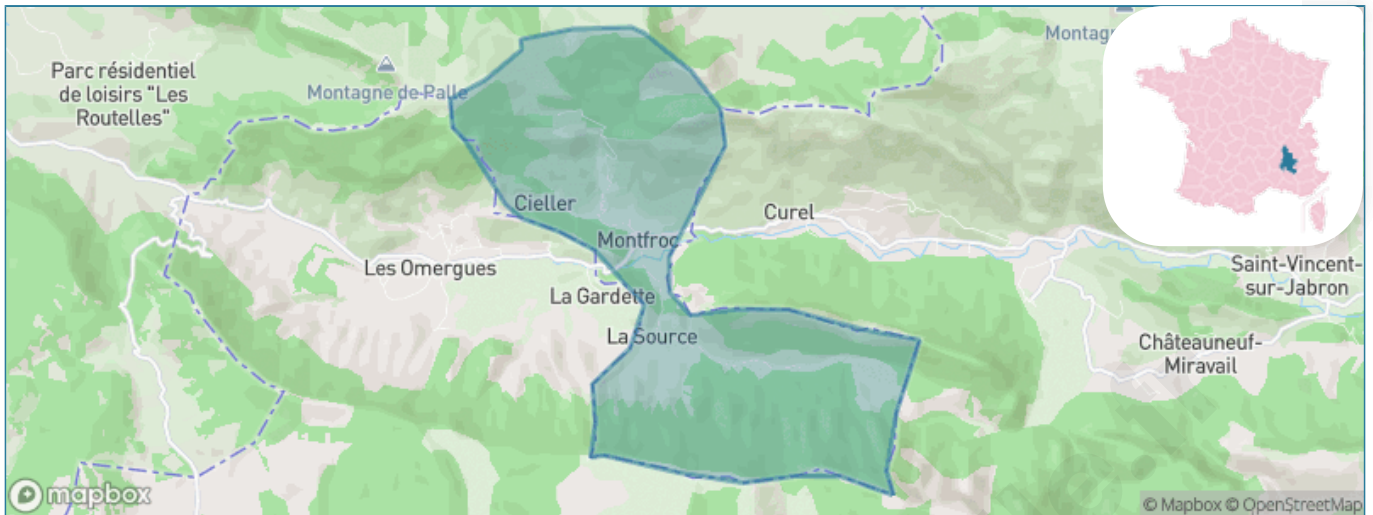
Présenté par

**BIEN** dans  
ma **VILLE** 

# Sommaire

Situation géographique .....	3
Statistiques sur la population .....	4
Evolution du nombre d'habitants .....	4
Tranche d'âge .....	5
0-14 ans .....	5
15-29 ans .....	5
30-44 ans .....	5
45-59 ans .....	5
60-74 ans .....	5
75-89 ans .....	5
90 ans et + .....	5
Activité professionnelle .....	5
Agriculteurs .....	5
Artisans, Commerçants .....	5
Cadres et sup. ....	5
Professions intermédiaires .....	5
Employé .....	5
Ouvrier .....	5
Retraité .....	5
Autres .....	5
Niveau de diplôme .....	6
Sans diplôme ou CEP .....	6
Brevet, BEPC, DNB .....	6
CAP-BEP ou équivalent .....	6
BAC ou équivalent .....	6
BAC+2 .....	6
BAC+3 ou +4 .....	6
BAC+5 ou plus .....	6
Composition des ménages .....	6
Couple sans enfant .....	6
Couple avec enfant(s) .....	6
Famille monoparentale .....	6
Colocation / Autre .....	6
Personnes seules .....	6
Profils électoraux .....	7
Premier tour .....	7
Sécurité .....	8
Evolution du nombre d'infractions .....	8
Pour comparer .....	9
Services à la population .....	10
Commerce .....	10
Éducation .....	10
Villes autour de Montfroc .....	12

# Situation géographique



## i Informations clés

- **Région** : Auvergne-Rhône-Alpes
- **Département** : Drôme
- **Code postal** : 26560
- **Superficie** : 14 km<sup>2</sup>



LE DÉPARTEMENT

# Statistiques sur la population



Nombre d'habitants

**100**



Age moyen

**52 ans**



Pop active

**33%**



Taux chômage

**17%**



Pop densité

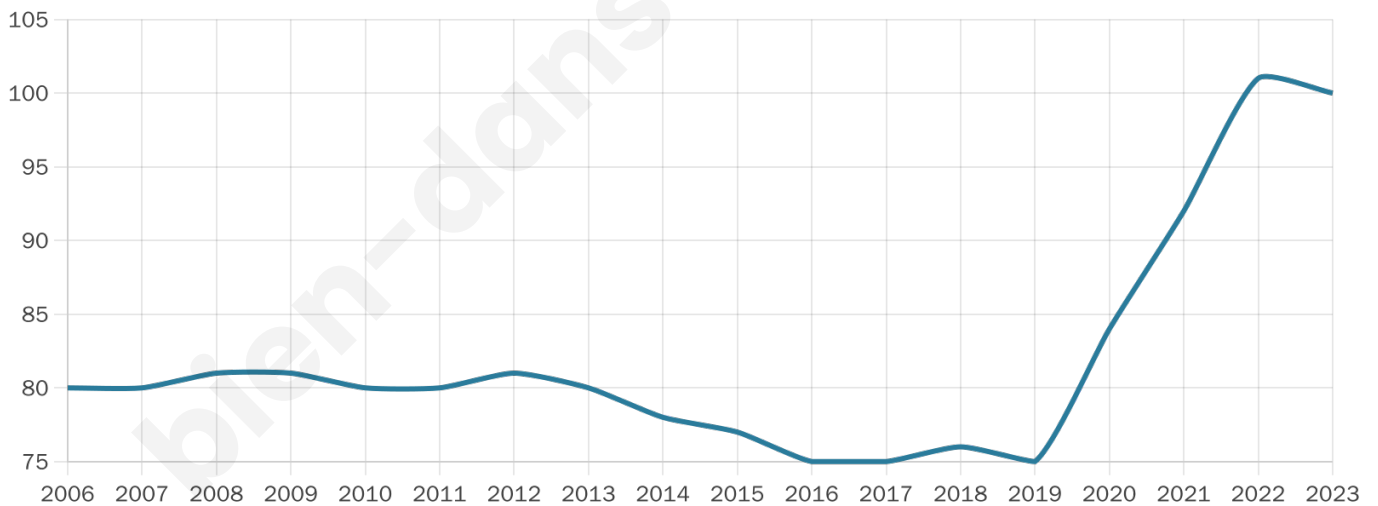
**7 h/km<sup>2</sup>**



Revenu moyen

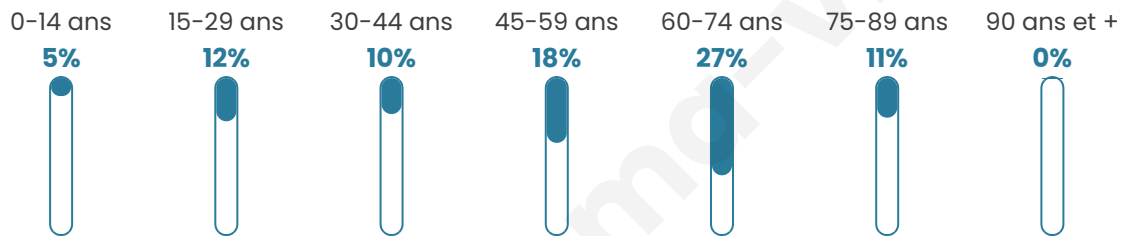
**NC**

## Evolution du nombre d'habitants

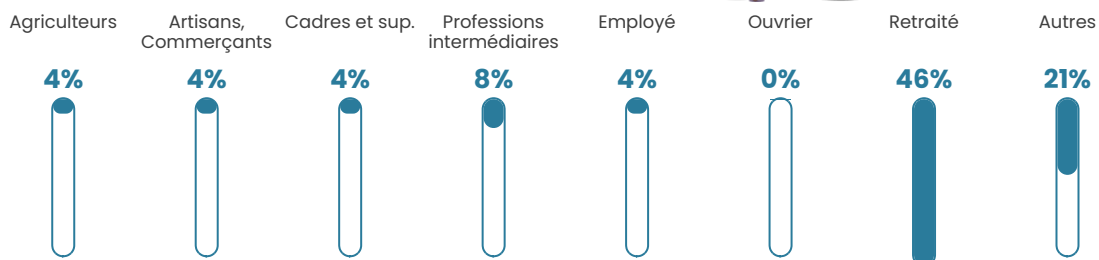


Sources : Institut national de la statistique et des études économiques (insee) selon Les dernières parutions officielles de 2024 portant sur les années 2020, 2021 et 2022.

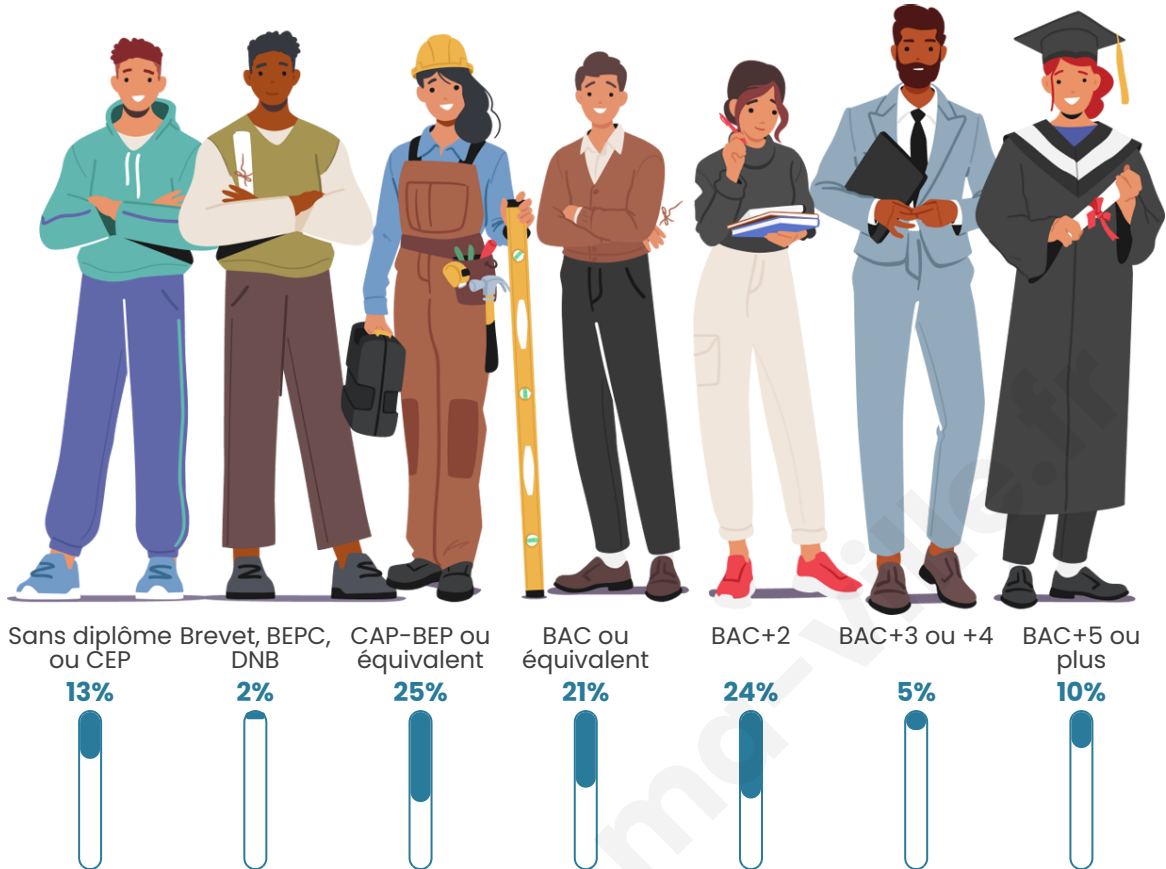
## Tranche d'âge




## Activité professionnelle



## Niveau de diplôme



## Composition des ménages



# Profils électoraux

## Premier tour

	Jean-Luc MÉLENCHON	34.62 %
	Emmanuel MACRON	17.95 %
	Marine LE PEN	14.10 %
	Éric ZEMMOUR	6.41 %
	Yannick JADOT	6.41 %
	Valérie PÉCRESE	6.41 %
	Nicolas DUPONT- AIGNAN	6.41 %
	Jean LASSALLE	3.85 %
	Fabien ROUSSEL	2.56 %
	Philippe POUTOU	1.28 %
	Nathalie ARTHAUD	0.00 %
	Anne HIDALGO	0.00 %



### 90 inscrits

Participation : 86.67%

Votes blancs : 0.00%

Votes nuls : 0.00%

## Second tour

	Emmanuel MACRON	47,06 %
	Marine LE PEN	52,94 %

### 90 inscrits

Participation : 67.78%

Votes blancs : 13.11%

Votes nuls : 3.28%

# Sécurité



Agressions physiques / sexuelles

0



Cambriolages

0



Vols / dégradations

0



Stupéfiants

0

## Evolution du nombre d'infractions



## Pour comparer

(en proportion du nombre d'habitants)



Sources : Bases statistiques communale, départementale et régionale de la délinquance enregistrée par la police et la gendarmerie nationales selon les dernières parutions officielles de 2025 portant sur l'année 2024 ([data.gouv](https://data.gouv.fr)).

Agressions physiques / sexuelles : Violences sexuelles, coups et blessures volontaires intrafamiliaux, coups et blessures volontaires, autres coups, blessures volontaires et vols violents sans arme.

Cambriolages : Cambriolages de logements.

Vols : Vols avec armes, vols d'accessoires sur véhicules, vols dans les véhicules, vols de véhicules, vols sans violence contre des personnes, destructions, dégradations volontaires et escroqueries.

Stupéfiants : Trafic de stupéfiants dont (AFD) et usage de stupéfiants.

# Services à la population



## Commerce

Hypermarché	X <u>Sisteron</u> 23km
Supermarché	X <u>Sault</u> 20km
Superette	X <u>Séderon</u> 8km
Boulangerie	X <u>Lachau</u> 5km
Boucherie	X <u>Vers-sur-Méouge</u> 7km
Restaurant	X <u>Les Omergues</u> 2km
Garage	X <u>Mévouillon</u> 15km
Station-service	X <u>Sault</u> 21km
Banque	X <u>Séderon</u> 8km
La poste	X <u>Laragne-Montéglin</u> 21km
Coiffeur	X <u>Séderon</u> 8km
Tabac	X <u>Séderon</u> 8km
Bars / discothèque	X <u>Revest-du-Bion</u> 13km
Bibliothèque	X <u>Ongles</u> 19km
Cinéma	X <u>Laragne-Montéglin</u> 21km
Vétérinaire	X <u>Sault</u> 20km



## Santé

Pharmacie	X <u>Montbrun-les-Bains</u> 15km
Hôpital	X <u>Laragne-Montéglin</u> 21km
Laboratoire d'analyses médicales	X <u>Saint-Christol</u> 21km
Etablissement pour handicapé	X <u>Revest-du-Bion</u> 13km
EHPA	X <u>Séderon</u> 8km
Médecin	X <u>Séderon</u> 8km
Dentiste	X <u>Saint-Étienne-les-Orgues</u> 20km
Chirurgien	X <u>Volonne</u> 31km
Dermatologue	X <u>Oraison</u> 38km
Anesthésiste	X <u>Oraison</u> 38km
Gastro-entérologue	X <u>Oraison</u> 38km
Gynécologue	X <u>Oraison</u> 38km
Cancérologue	X <u>Manosque</u> 41km
Neurologue	X <u>Oraison</u> 38km
Ophtalmologue	X <u>Forcalquier</u> 28km
ORL	X <u>Sisteron</u> 25km
Cardiologue	X <u>Sisteron</u> 25km
Pédiatre	X <u>Forcalquier</u> 28km
Pneumologue	X <u>Oraison</u> 38km
Psychologue	X <u>Sisteron</u> 25km
Radiologue	X <u>Oraison</u> 38km
Rhumatologue	X <u>Sisteron</u> 23km
Sage-femme	X <u>Noyers-sur-Jabron</u> 16km



## Éducation

Crèche	X <u>Séderon</u> 8km
Ecole maternelle Public	X <u>Sault</u> 20km
Ecole maternelle Privé	X <u>Vaison-la-Romaine</u> 44km
Ecole primaire Public	X <u>Séderon</u> 8km
Ecole primaire Privé	X <u>Éourres</u> 6km
Collège Public	X <u>Banon</u> 16km
Collège Privé	X <u>Noyers-sur-Jabron</u> 15km
Lycée Public	X <u>Sisteron</u> 25km
Lycée Privé	X <u>Manosque</u> 42km

Sources : Base Sirene des entreprises et de leurs établissements selon les dernières parutions officielles de 2025 portant sur l'année 2024 ([data.gouv](https://data.gouv.fr)). Liste, localisation et tarifs des professionnels de santé selon les dernières parutions officielles de 2025 portant sur l'année 2024 ([opendatasoft](https://opendatasoft.com)) et FINESS Extraction du Fichier des établissements selon les dernières parutions officielles de 2025 portant sur l'année 2024 ([data.gouv](https://data.gouv.fr)). Adresse et géolocalisation des établissements d'enseignement du premier et second degrés selon les

bien-dans-ma-ville.fr

## Villes autour de Montfroc

Ville	Habitants	Superficie	Pop densité	Pop active	Taux chômage	Revenu moyen	Prix immobilier
Les Omergues	135	34 km <sup>2</sup>	4 h/km <sup>2</sup>	33.3%	6.7%	23 990 €/an	689 €/m <sup>2</sup>
Curel	65	10 km <sup>2</sup>	7 h/km <sup>2</sup>	43.1%	6.2%	NC	4 110 €/m <sup>2</sup>
Éourres (1 avis)	151	26 km <sup>2</sup>	6 h/km <sup>2</sup>	40.4%	14.6%	NC	1 688 €/m <sup>2</sup>
Eygalayes	89	18 km <sup>2</sup>	5 h/km <sup>2</sup>	37.1%	4.5%	NC	NC
Lachau	218	25 km <sup>2</sup>	9 h/km <sup>2</sup>	40.4%	8.7%	18 860 €/an	1 149 €/m <sup>2</sup>
Ballons	88	17 km <sup>2</sup>	5 h/km <sup>2</sup>	38.6%	6.8%	NC	NC
Châteauneuf-Miravail	76	19 km <sup>2</sup>	4 h/km <sup>2</sup>	35.5%	2.6%	NC	1 824 €/m <sup>2</sup>
Izon-la-Bruisse	12	14 km <sup>2</sup>	1 h/km <sup>2</sup>	66.7%	8.3%	NC	NC
Saint-Vincent-sur-Jabron	167	30 km <sup>2</sup>	6 h/km <sup>2</sup>	48.5%	4.2%	21 690 €/an	2 662 €/m <sup>2</sup>
Séderon	237	20 km <sup>2</sup>	12 h/km <sup>2</sup>	38%	5.5%	18 930 €/an	1 504 €/m <sup>2</sup>
Vers-sur-Méouge	42	13 km <sup>2</sup>	3 h/km <sup>2</sup>	38.1%	0%	NC	NC
Salérans	78	13 km <sup>2</sup>	6 h/km <sup>2</sup>	39.7%	5.1%	NC	2 600 €/m <sup>2</sup>
Villefranche-le-Château	20	7 km <sup>2</sup>	3 h/km <sup>2</sup>	35%	5%	NC	NC
Barret-de-Lioure	72	34 km <sup>2</sup>	2 h/km <sup>2</sup>	31.9%	6.9%	NC	NC
Redortiers	88	45 km <sup>2</sup>	2 h/km <sup>2</sup>	42%	2.3%	NC	2 360 €/m <sup>2</sup>

bien-dans-ma-ville.fr



# **Vous aimez votre ville ? Notez-la !**

Et faites-nous part de vos remarques constructives



Avec

**BIEN** dans  
ma **VILLE** 