



Version web

Ville de Montfort

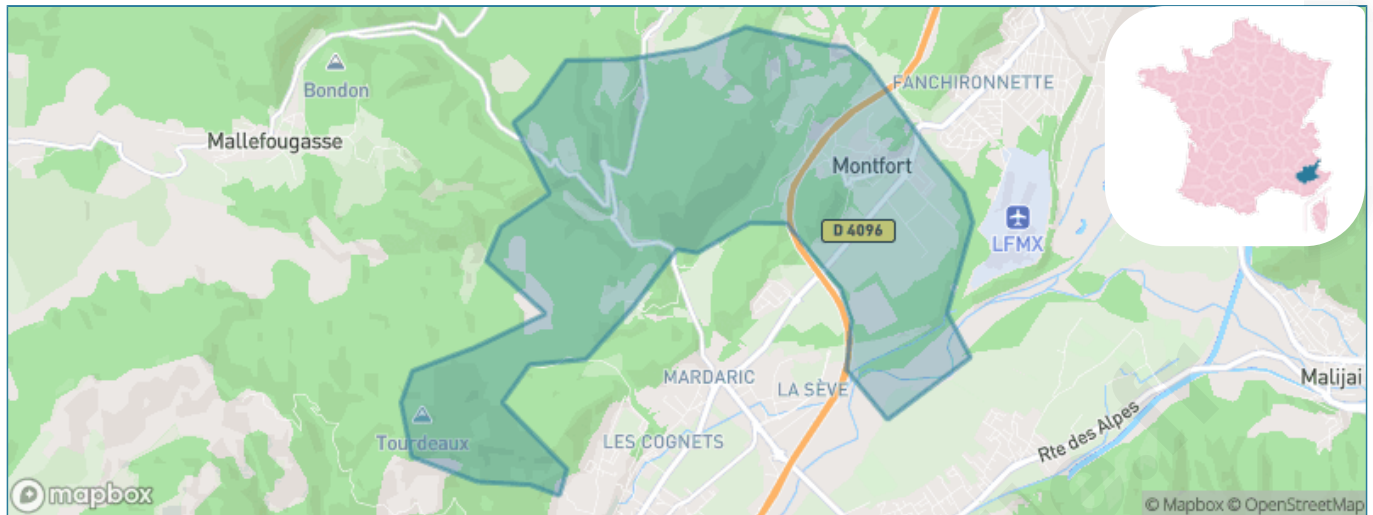
Présenté par

BIEN dans
ma **VILLE** 

Sommaire

Situation géographique	3
Statistiques sur la population	4
Evolution du nombre d'habitants	4
Tranche d'âge	5
0-14 ans	5
15-29 ans	5
30-44 ans	5
45-59 ans	5
60-74 ans	5
75-89 ans	5
90 ans et +	5
Activité professionnelle	5
Agriculteurs	5
Artisans, Commerçants	5
Cadres et sup.	5
Professions intermédiaires	5
Employé	5
Ouvrier	5
Retraité	5
Autres	5
Niveau de diplôme	6
Sans diplôme ou CEP	6
Brevet, BEPC, DNB	6
CAP-BEP ou équivalent	6
BAC ou équivalent	6
BAC+2	6
BAC+3 ou +4	6
BAC+5 ou plus	6
Composition des ménages	6
Couple sans enfant	6
Couple avec enfant(s)	6
Famille monoparentale	6
Colocation / Autre	6
Personnes seules	6
Profils électoraux	7
Premier tour	7
Sécurité	8
Evolution du nombre d'infractions	8
Pour comparer	9
Services à la population	10
Commerce	10
Éducation	10
Villes autour de Montfort	12

Situation géographique



i Informations clés

- **Région** : Provence-Alpes-Côte d'Azur
- **Département** : Alpes-de-Haute-Provence
- **Code postal** : 04600
- **Superficie** : 12 km²



Statistiques sur la population



Nombre d'habitants

343



Age moyen

47 ans



Pop active

42%



Taux chômage

8.2%



Pop densité

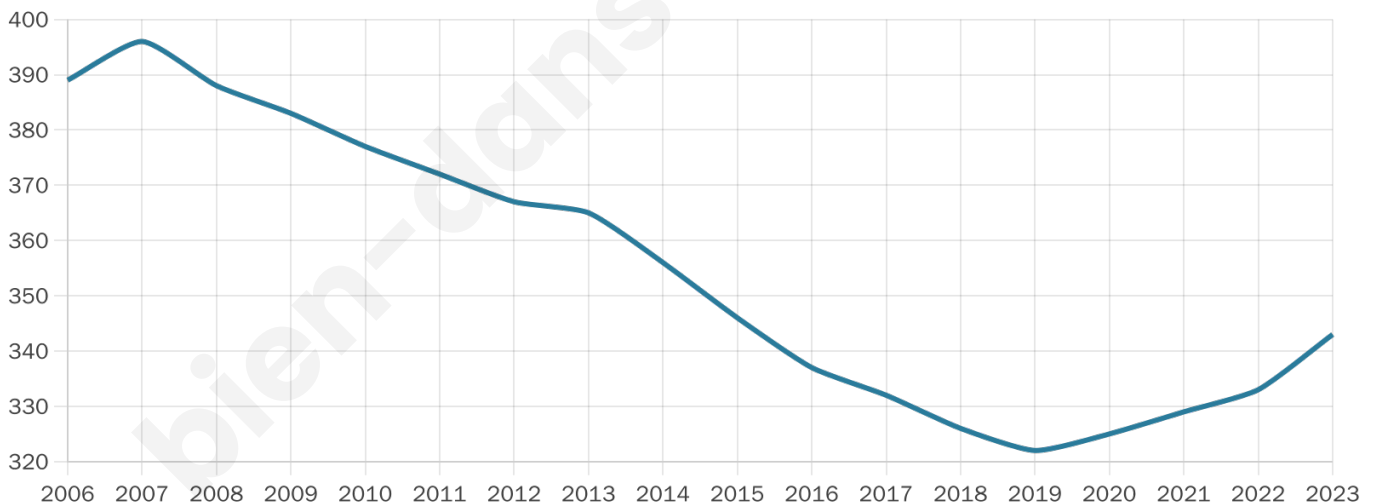
29 h/km²



Revenu moyen

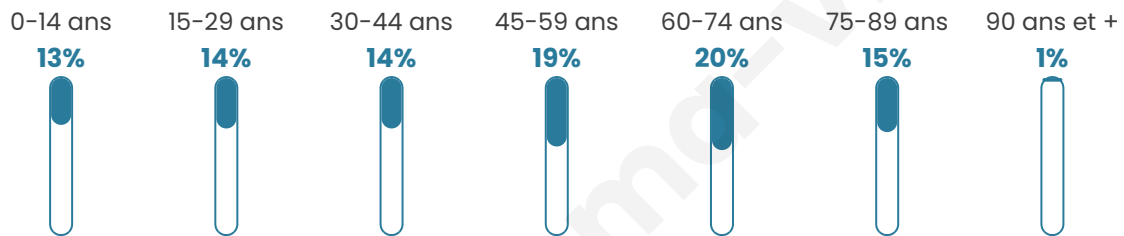
21 530 €/an

Evolution du nombre d'habitants

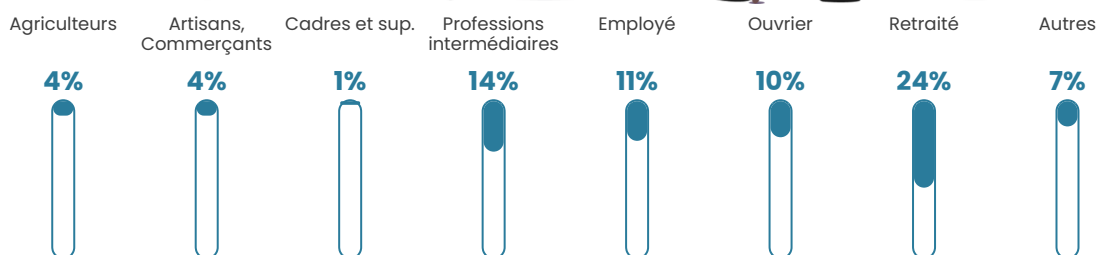


Sources : Institut national de la statistique et des études économiques (insee) selon Les dernières parutions officielles de 2024 portant sur les années 2020, 2021 et 2022.

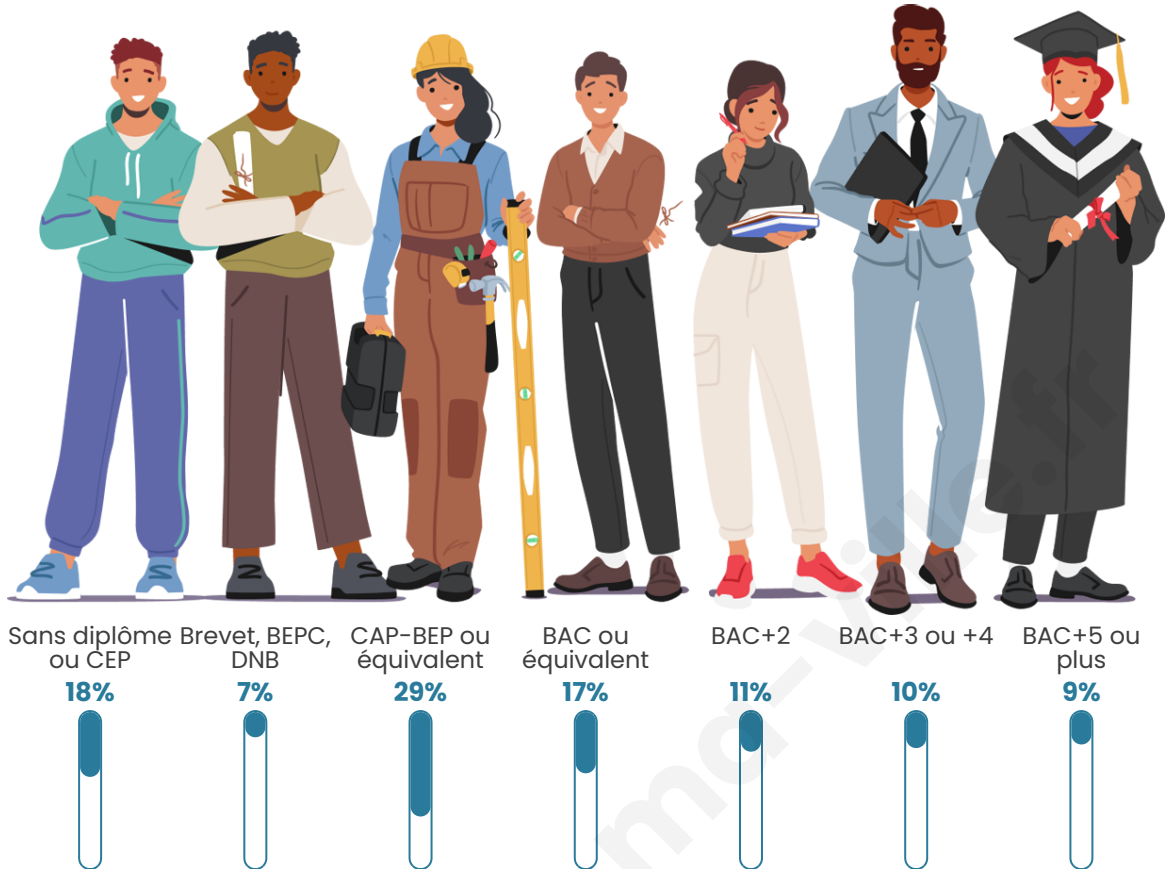
Tranche d'âge




Activité professionnelle



Niveau de diplôme














Composition des ménages



Profils électoraux

Premier tour

	Marine LE PEN	28.43 %
	Jean-Luc MÉLENCHON	23.53 %
	Emmanuel MACRON	19.12 %
	Yannick JADOT	7.35 %
	Éric ZEMMOUR	6.86 %
	Fabien ROUSSEL	5.39 %
	Valérie PÉCRESSE	2.94 %
	Jean LASSALLE	2.45 %
	Anne HIDALGO	1.96 %
	Philippe POUTOU	1.96 %
	Nathalie ARTHAUD	0.00 %
	Nicolas DUPONT-AIGNAN	0.00 %



263 inscrits

Participation : 79.85%

Votes blancs : 2.38%

Votes nuls : 0.48%

Second tour

	Emmanuel MACRON	48,37 %
	Marine LE PEN	51,63 %

263 inscrits

Participation : 77.95%

Votes blancs : 7.8%

Votes nuls : 2.44%

Sécurité



Agressions physiques / sexuelles

0



Cambriolages

0



Vols / dégradations

0



Stupéfiants

0

Evolution du nombre d'infractions



Pour comparer

(en proportion du nombre d'habitants)



Sources : Bases statistiques communale, départementale et régionale de la délinquance enregistrée par la police et la gendarmerie nationales selon les dernières parutions officielles de 2025 portant sur l'année 2024 ([data.gouv](https://data.gouv.fr)).

Agressions physiques / sexuelles : Violences sexuelles, coups et blessures volontaires intrafamiliaux, coups et blessures volontaires, autres coups, blessures volontaires et vols violents sans arme.

Cambriolages : Cambriolages de logements.

Vols : Vols avec armes, vols d'accessoires sur véhicules, vols dans les véhicules, vols de véhicules, vols sans violence contre des personnes, destructions, dégradations volontaires et escroqueries.

Stupéfiants : Trafic de stupéfiants dont (AFD) et usage de stupéfiants.

Services à la population



Commerce

Hypermarché	X Digne-les-Bains 17km
Supermarché	X Château-Arnoux-Saint-Auban 2km
Superette	X Château-Arnoux-Saint-Auban 2km
Boulangerie	X Château-Arnoux-Saint-Auban 2km
Boucherie	X Château-Arnoux-Saint-Auban 2km
Restaurant	1
Garage	X Château-Arnoux-Saint-Auban 1km
Station-service	X Les Mées 4km
Banque	X Château-Arnoux-Saint-Auban 2km
La poste	X Château-Arnoux-Saint-Auban 2km
Coiffeur	X Château-Arnoux-Saint-Auban 2km
Tabac	X Les Mées 4km
Bars / discothèque	X Châteauneuf-Val-Saint-Donat 3km
Bibliothèque	X Malijai 6km
Cinéma	X Château-Arnoux-Saint-Auban 2km
Vétérinaire	X Château-Arnoux-Saint-Auban 2km



Santé

Pharmacie	X Château-Arnoux-Saint-Auban 2km
Hôpital	X Château-Arnoux-Saint-Auban 5km
Laboratoire d'analyses médicales	X Château-Arnoux-Saint-Auban 2km
Etablissement pour handicapé	1
EHPA	X Les Mées 5km
Médecin	X Château-Arnoux-Saint-Auban 2km
Dentiste	X Château-Arnoux-Saint-Auban 2km
Chirurgien	X Volonne 6km
Dermatologue	X Oraison 17km
Anesthésiste	X Oraison 17km
Gastro-entérologue	X Oraison 17km
Gynécologue	X Oraison 17km
Cancérologue	X Manosque 30km
Neurologue	X Oraison 17km
Ophtalmologue	X Oraison 17km
ORL	X Sisteron 14km
Cardiologue	X Sisteron 14km
Pédiatre	X Oraison 17km
Pneumologue	X Oraison 17km
Psychologue	X Lurs 14km
Radiologue	X Oraison 17km
Rhumatologue	X Oraison 17km
Sage-femme	X Château-Arnoux-Saint-Auban 4km



Éducation

Crèche	X Château-Arnoux-Saint-Auban 2km
Ecole maternelle Public	X Château-Arnoux-Saint-Auban 2km
Ecole maternelle Privé	X Aix-en-Provence 72km
Ecole primaire Public	1
Ecole primaire Privé	X Noyers-sur-Jabron 16km
Collège Public	X Château-Arnoux-Saint-Auban 3km
Collège Privé	X Noyers-sur-Jabron 16km
Lycée Public	X Sisteron 13km
Lycée Privé	X Digne-les-Bains 22km

Sources : Base Sirene des entreprises et de leurs établissements selon les dernières parutions officielles de 2025 portant sur l'année 2024 ([data.gouv](#)). Liste, localisation et tarifs des professionnels de santé selon les dernières parutions officielles de 2025 portant sur l'année 2024 ([opendatasoft](#)) et FINISS Extraction du Fichier des établissements selon les dernières parutions officielles de 2025 portant sur

l'année 2024 ([data.gouv](https://data.gouv.fr)). Adresse et géolocalisation des établissements d'enseignement du premier et second degrés selon les dernières parutions officielles de 2025 portant sur l'année 2024 ([data.education.gouv](https://data.education.gouv.fr))

bien-dans-ma-ville.fr

Villes autour de Montfort

Ville	Habitants	Superficie	Pop densité	Pop active	Taux chômage	Revenu moyen	Prix immobilier
Châteauneuf-Val-Saint-Donat (1 avis)	532	21 km ²	25 h/km ²	44%	4.5%	23 770 €/an	2 129 €/m ²
Les Mées (2 avis)	4 099	65 km ²	63 h/km ²	42.9%	4.7%	21 460 €/an	2 048 €/m ²
Château-Arnoux-Saint-Auban (3 avis)	5 107	18 km ²	284 h/km ²	41.7%	5.3%	21 080 €/an	1 744 €/m ²
Peyruis (2 avis)	2 798	23 km ²	122 h/km ²	45.9%	5%	22 080 €/an	1 710 €/m ²
Mallefougasse-Augès	327	19 km ²	17 h/km ²	38.2%	3.7%	23 980 €/an	2 591 €/m ²
L'Escalé (1 avis)	1 427	20 km ²	71 h/km ²	42.1%	4.3%	23 510 €/an	2 104 €/m ²
Malijai (4 avis)	2 020	26 km ²	78 h/km ²	43.8%	5%	21 250 €/an	1 696 €/m ²
Volonne (2 avis)	1 633	24 km ²	68 h/km ²	46.1%	5.3%	22 980 €/an	1 911 €/m ²
Aubignosc	616	14 km ²	44 h/km ²	50.3%	6%	22 860 €/an	1 593 €/m ²
Peipin	1 506	13 km ²	116 h/km ²	41.7%	5.3%	21 980 €/an	1 936 €/m ²
Ganagobie	89	10 km ²	9 h/km ²	50.6%	6.7%	NC	2 353 €/m ²
Mirabeau	522	18 km ²	29 h/km ²	48.3%	5.6%	24 700 €/an	1 950 €/m ²
Montlaur	209	19 km ²	11 h/km ²	37.8%	2.9%	20 150 €/an	1 207 €/m ²
Sourribes	174	19 km ²	9 h/km ²	54%	6.3%	19 960 €/an	1 687 €/m ²
Cruis (2 avis)	655	36 km ²	18 h/km ²	36.3%	4.6%	20 490 €/an	2 768 €/m ²

bien-dans-ma-ville.fr



Vous aimez votre ville ? Notez-la !

Et faites-nous part de vos remarques constructives



Avec

BIEN dans
ma **VILLE** 