



Version web

Ville de Montflovin

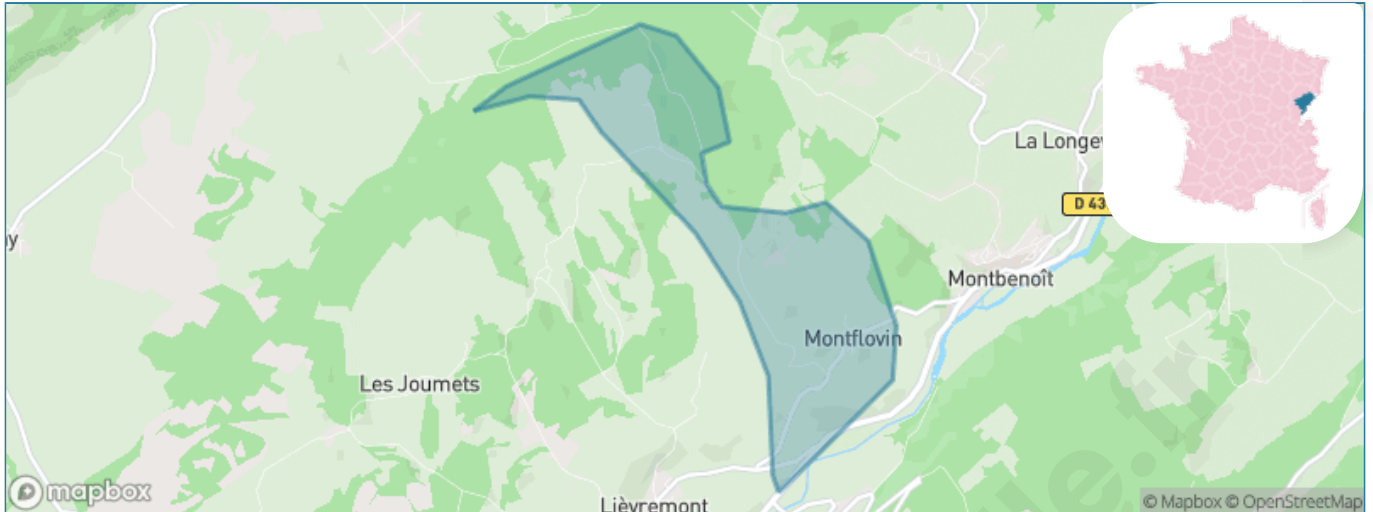
Présenté par

BIEN dans
ma **VILLE** 

Sommaire

Situation géographique	3
Statistiques sur la population	4
Evolution du nombre d'habitants	4
Tranche d'âge	5
0-14 ans	5
15-29 ans	5
30-44 ans	5
45-59 ans	5
60-74 ans	5
75-89 ans	5
90 ans et +	5
Activité professionnelle	5
Agriculteurs	5
Artisans, Commerçants	5
Cadres et sup.	5
Professions intermédiaires	5
Employé	5
Ouvrier	5
Retraité	5
Autres	5
Niveau de diplôme	6
Sans diplôme ou CEP	6
Brevet, BEPC, DNB	6
CAP-BEP ou équivalent	6
BAC ou équivalent	6
BAC+2	6
BAC+3 ou +4	6
BAC+5 ou plus	6
Composition des ménages	6
Couple sans enfant	6
Couple avec enfant(s)	6
Famille monoparentale	6
Colocation / Autre	6
Personnes seules	6
Profils électoraux	7
Premier tour	7
Sécurité	8
Evolution du nombre d'infractions	8
Pour comparer	9
Services à la population	10
Commerce	10
Éducation	10
Villes autour de Montflovain	11

Situation géographique



i Informations clés

- **Région** : Bourgogne-Franche-Comté
- **Département** : Doubs
- **Code postal** : 25650
- **Superficie** : 3 km²

RÉGION
BOURGOGNE
FRANCHE
COMTE

 **Doubs**
le Département

Statistiques sur la population



Nombre d'habitants

118



Age moyen

33 ans



Pop active

51.7%



Taux chômage

4.1%



Pop densité

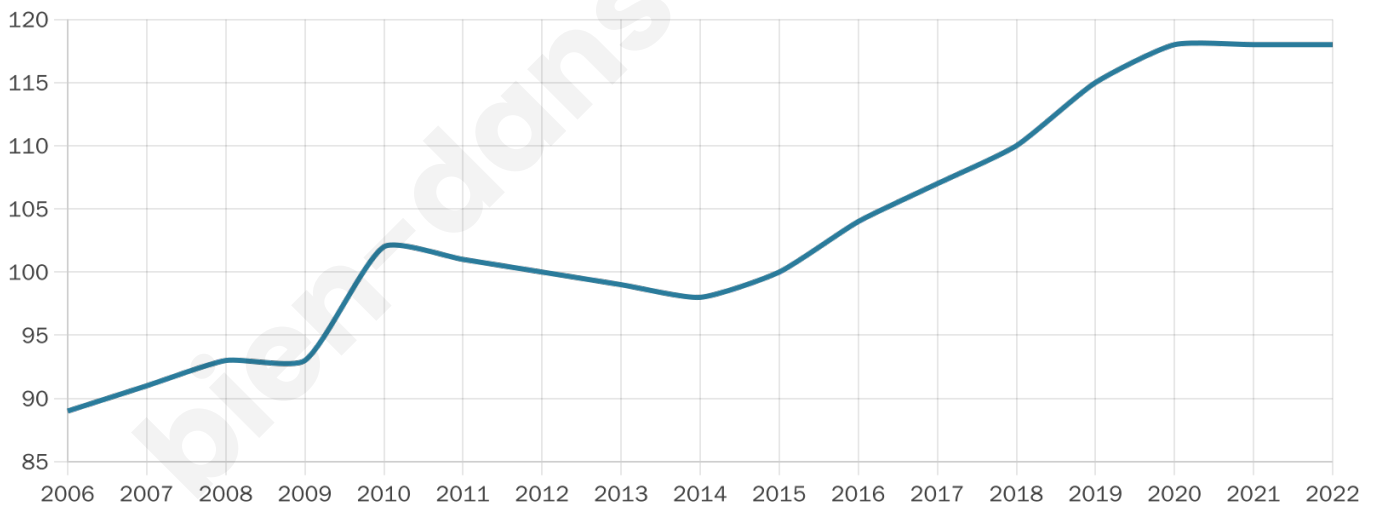
39 h/km²



Revenu moyen

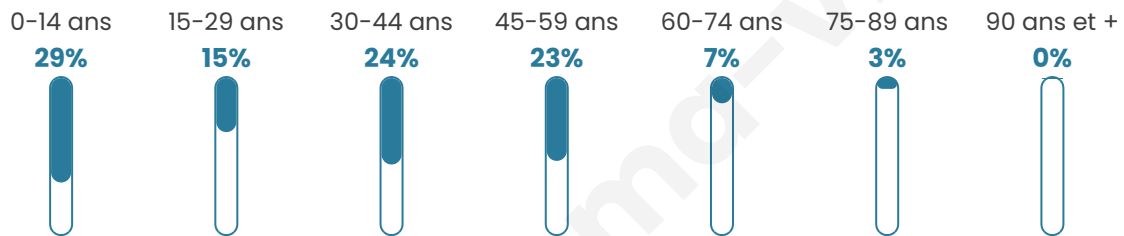
36 770 €/an

Evolution du nombre d'habitants

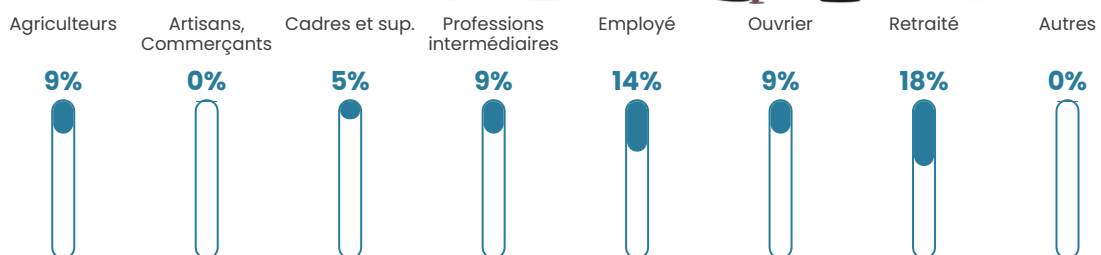


Sources : Institut national de la statistique et des études économiques (insee) selon Les dernières parutions officielles de 2024 portant sur les années 2020, 2021 et 2022.


Tranche d'âge




Activité professionnelle



Niveau de diplôme















Composition des ménages



Profils électoraux

Premier tour

	Emmanuel MACRON	30.88 %
	Valérie PÉCRESSE	22.06 %
	Marine LE PEN	19.12 %
	Yannick JADOT	8.82 %
	Jean-Luc MÉLENCHON	5.88 %
	Nicolas DUPONT- AIGNAN	5.88 %
	Éric ZEMMOUR	4.41 %
	Jean LASSALLE	2.94 %
	Nathalie ARTHAUD	0.00 %
	Fabien ROUSSEL	0.00 %
	Anne HIDALGO	0.00 %
	Philippe POUTOU	0.00 %



79 inscrits

Participation : 87.34%

Votes blancs : 0.00%

Votes nuls : 1.45%

Second tour

	Emmanuel MACRON	54,93 %
	Marine LE PEN	45,07 %

79 inscrits

Participation : 91.14%

Votes blancs : 0%

Votes nuls : 1.39%

Sécurité



Agressions physiques / sexuelles

0



Cambriolages

0



Vols / dégradations

0



Stupéfiants

0

Evolution du nombre d'infractions



Pour comparer

(en proportion du nombre d'habitants)



Sources : Bases statistiques communale, départementale et régionale de la délinquance enregistrée par la police et la gendarmerie nationales selon les dernières parutions officielles de 2025 portant sur l'année 2024 ([data.gouv](https://data.gouv.fr)).

Agressions physiques / sexuelles : Violences sexuelles, coups et blessures volontaires intrafamiliaux, coups et blessures volontaires, autres coups, blessures volontaires et vols violents sans arme.

Cambriolages : Cambriolages de logements.

Vols : Vols avec armes, vols d'accessoires sur véhicules, vols dans les véhicules, vols de véhicules, vols sans violence contre des personnes, destructions, dégradations volontaires et escroqueries.

Stupéfiants : Trafic de stupéfiants dont (AFD) et usage de stupéfiants.

Services à la population



Commerce

Hypermarché	X Doubs 11km
Supermarché	X Grand'Combe-Châteleu 11km
Superette	X La Chaux 4km
Boulangerie	X Montbenoît 1km
Boucherie	X Montbenoît 1km
Restaurant	X Ville-du-Pont 3km
Garage	X Montbenoît 1km
Station-service	X Gilley 8km
Banque	X Montbenoît 1km
La poste	X Ville-du-Pont 4km
Coiffeur	X Maisons-du-Bois-Lièvreumont 2km
Tabac	X Grand'Combe-Châteleu 11km
Bars / discothèque	X Arc-sous-Cicon 6km
Bibliothèque	X Pontarlier 11km
Cinéma	X Pontarlier 11km
Vétérinaire	X Pontarlier 12km



Santé

Pharmacie	X Gilley 8km
Hôpital	X Pontarlier 11km
Laboratoire d'analyses médicales	X Pontarlier 11km
Etablissement pour handicapé	X Gilley 8km
EHPA	X Gilley 8km
Médecin	X Gilley 8km
Dentiste	X Gilley 8km
Chirurgien	X Pontarlier 11km
Dermatologue	X Pontarlier 12km
Anesthésiste	X Salins-les-Bains 44km
Gastro-entérologue	X Pontarlier 11km
Gynécologue	X Pontarlier 11km
Cancérologue	X Annemasse 90km
Neurologue	X Labergement-Sainte-Marie 27km
Ophtalmologue	X Lods 17km
ORL	X Besançon 43km
Cardiologue	X Pontarlier 12km
Pédiatre	X Pontarlier 12km
Pneumologue	X Besançon 43km
Psychologue	X Pontarlier 12km
Radiologue	X Pontarlier 11km
Rhumatologue	X Besançon 42km
Sage-femme	X Pontarlier 11km



Éducation

Crèche	X Ville-du-Pont 3km
Ecole maternelle Public	X Doubs 10km
Ecole maternelle Privé	X Divonne-les-Bains 74km
Ecole primaire Public	X Maisons-du-Bois-Lièvreumont 2km
Ecole primaire Privé	X Pontarlier 12km
Collège Public	X Doubs 11km
Collège Privé	X Pontarlier 11km
Lycée Public	X Pontarlier 11km
Lycée Privé	X Pontarlier 11km

Sources : Base Sirene des entreprises et de leurs établissements selon les dernières parutions officielles de 2025 portant sur l'année 2024 ([data.gouv](#)). Liste, localisation et tarifs des professionnels de santé selon les dernières parutions officielles de 2025 portant sur l'année 2024 ([opendatasoft](#)) et FINISS Extraction du Fichier des établissements selon les dernières parutions officielles de 2025 portant sur l'année 2024 ([data.gouv](#)). Adresse et géolocalisation des établissements d'enseignement du premier et second degrés selon les dernières parutions officielles de 2025 portant sur l'année 2024 ([data.education.gouv](#))

Villes autour de Montflovain

Ville	Habitants	Superficie	Pop densité	Pop active	Taux chômage	Revenu moyen	Prix immobilier
Montbenoît	1 923	5 km ²	385 h/km ²	12.1%	0.7%	26 580 €/an	2 270 €/m ²
Hauterive-la-Fresse	227	7 km ²	32 h/km ²	52.4%	1.8%	32 770 €/an	2 048 €/m ²
La Longeville (1 avis)	844	15 km ²	56 h/km ²	51.8%	2.1%	30 870 €/an	2 476 €/m ²
Maisons-du-Bois-Lièvreumont	835	15 km ²	56 h/km ²	56.3%	4.6%	29 660 €/an	3 027 €/m ²
Ville-du-Pont	326	15 km ²	22 h/km ²	51.5%	3.7%	27 730 €/an	3 441 €/m ²
La Chaux	614	16 km ²	38 h/km ²	48%	2.4%	27 150 €/an	2 103 €/m ²
Les Alliés	172	5 km ²	34 h/km ²	57.6%	4.1%	32 250 €/an	1 059 €/m ²
Arçon	961	21 km ²	46 h/km ²	50.4%	2.5%	28 930 €/an	2 224 €/m ²
Les Gras	817	15 km ²	54 h/km ²	53%	4.2%	33 230 €/an	2 022 €/m ²
Bugny	257	4 km ²	64 h/km ²	51.4%	3.9%	29 850 €/an	1 810 €/m ²
Gilley (2 avis)	1 842	17 km ²	108 h/km ²	50.9%	2.3%	31 050 €/an	2 135 €/m ²
Arc-sous-Cicon (1 avis)	768	28 km ²	27 h/km ²	50.5%	3.6%	26 180 €/an	1 961 €/m ²
Doubs (1 avis)	3 335	8 km ²	417 h/km ²	46.3%	3.5%	30 830 €/an	2 401 €/m ²
Saint-Gorgon-Main	250	7 km ²	36 h/km ²	57.6%	2.8%	26 980 €/an	2 892 €/m ²
Verrières-de-Joux	464	10 km ²	46 h/km ²	59.5%	4.7%	34 880 €/an	2 690 €/m ²

bien-dans-ma-ville.fr



Vous aimez votre ville ? Notez-la !

Et faites-nous part de vos remarques constructives



Avec

BIEN dans ma **VILLE** 