



Version web

Ville de Montfleur

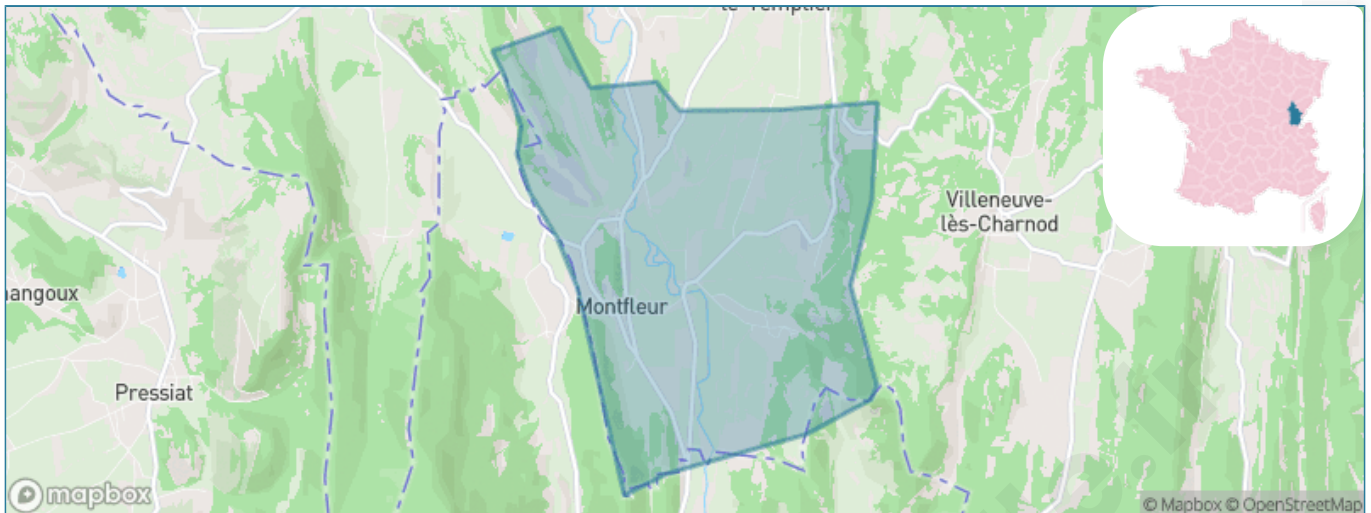
Présenté par

BIEN dans
ma **VILLE** 

Sommaire

Situation géographique	3
Statistiques sur la population	4
Evolution du nombre d'habitants	4
Tranche d'âge	5
0-14 ans	5
15-29 ans	5
30-44 ans	5
45-59 ans	5
60-74 ans	5
75-89 ans	5
90 ans et +	5
Activité professionnelle	5
Agriculteurs	5
Artisans, Commerçants	5
Cadres et sup.	5
Professions intermédiaires	5
Employé	5
Ouvrier	5
Retraité	5
Autres	5
Niveau de diplôme	6
Sans diplôme ou CEP	6
Brevet, BEPC, DNB	6
CAP-BEP ou équivalent	6
BAC ou équivalent	6
BAC+2	6
BAC+3 ou +4	6
BAC+5 ou plus	6
Composition des ménages	6
Couple sans enfant	6
Couple avec enfant(s)	6
Famille monoparentale	6
Colocation / Autre	6
Personnes seules	6
Profil électoraux	7
Premier tour	7
Sécurité	8
Evolution du nombre d'infractions	8
Pour comparer	9
Services à la population	10
Commerce	10
Éducation	10
Villes autour de Montfleur	11
Avis sur la ville de Montfleur	12
Moyenne par critère	12
Villes autour de Montfleur	12
Répartition des avis par note	12
Répartition des avis par note	12

Situation géographique



i Informations clés

- **Région** : Bourgogne-Franche-Comté
- **Département** : Jura
- **Code postal** : 39320
- **Superficie** : 7 km²

RÉGION
BOURGOGNE
FRANCHE
COMTE

Ju
ra
LE DÉPARTEMENT



Statistiques sur la population



Nombre d'habitants

162



Age moyen

48 ans



Pop active

43.8%



Taux chômage

13.7%



Pop densité

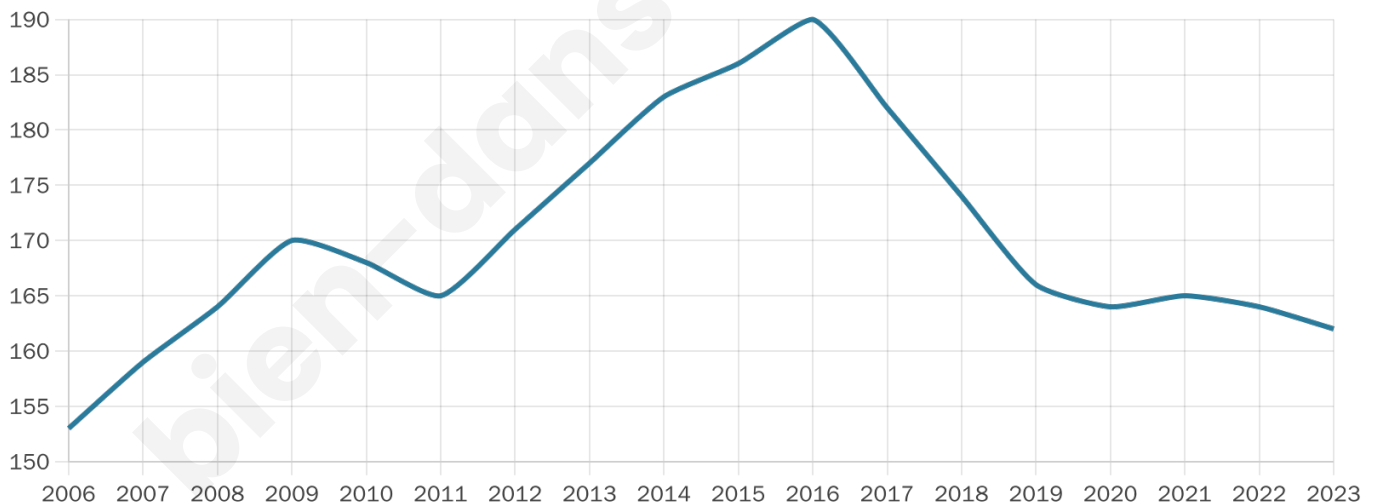
23 h/km²



Revenu moyen

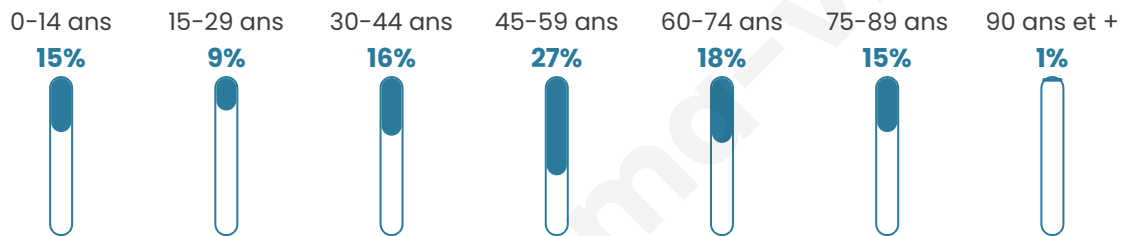
22 670 €/an

Evolution du nombre d'habitants

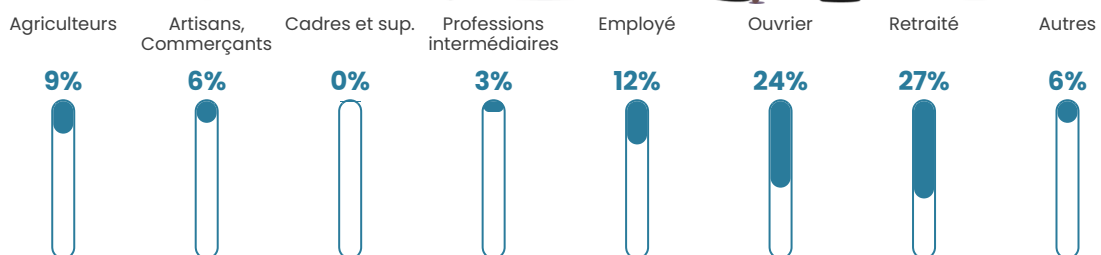


Sources : Institut national de la statistique et des études économiques (insee) selon Les dernières parutions officielles de 2024 portant sur les années 2020, 2021 et 2022.


Tranche d'âge




Activité professionnelle



Niveau de diplôme



Composition des ménages



Profils électoraux



Premier tour

	Marine LE PEN	31.13 %
	Emmanuel MACRON	19.81 %
	Jean-Luc MÉLENCHON	19.81 %
	Éric ZEMMOUR	9.43 %
	Fabien ROUSSEL	4.72 %
	Jean LASSALLE	3.77 %
	Valérie PÉCRESE	3.77 %
	Yannick JADOT	2.83 %
	Nicolas DUPONT-AIGNAN	2.83 %
	Anne HIDALGO	0.94 %
	Philippe POUTOU	0.94 %
	Nathalie ARTHAUD	0.00 %

150 inscrits

Participation : 71.33%
Votes blancs : 0.93%
Votes nuls : 0.00%

Second tour

	Emmanuel MACRON	42,73 %
	Marine LE PEN	57,27 %

151 inscrits

Participation : 77.48%
Votes blancs : 4.27%
Votes nuls : 1.71%

Sécurité



Agressions physiques / sexuelles

0



Cambriolages

0



Vols / dégradations

0



Stupéfiants

0

Evolution du nombre d'infractions



Pour comparer

(en proportion du nombre d'habitants)



Sources : Bases statistiques communale, départementale et régionale de la délinquance enregistrée par la police et la gendarmerie nationales selon les dernières parutions officielles de 2025 portant sur l'année 2024 ([data.gouv](https://data.gouv.fr)).

Agressions physiques / sexuelles : Violences sexuelles, coups et blessures volontaires intrafamiliaux, coups et blessures volontaires, autres coups, blessures volontaires et vols violents sans arme.

Cambriolages : Cambriolages de logements.

Vols : Vols avec armes, vols d'accessoires sur véhicules, vols dans les véhicules, vols de véhicules, vols sans violence contre des personnes, destructions, dégradations volontaires et escroqueries.

Stupéfiants : Trafic de stupéfiants dont (AFD) et usage de stupéfiants.

Services à la population



Commerce

Hypermarché	X Bourg-en-Bresse 18km
Supermarché	X Thoirette-Coisia 9km
Superette	X Nivigne et Suran 6km
Boulangerie	1
Boucherie	X Val-Revermont 7km
Restaurant	1
Garage	X Nivigne et Suran 3km
Station-service	X Saint-Étienne-du-Bois 12km
Banque	X Val Suran 9km
La poste	X Coligny 10km
Coiffeur	X Nivigne et Suran 3km
Tabac	X Thoirette-Coisia 9km
Bars / discothèque	X Courmangoux 6km
Bibliothèque	X Aromas 5km
Cinéma	X Saint-Amour 15km
Vétérinaire	X Verjon 7km



Santé

Pharmacie	X Val-Revermont 7km
Hôpital	X Oyonnax 16km
Laboratoire d'analyses médicales	X Oyonnax 18km
Etablissement pour handicapé	X Aromas 6km
EHPA	X Aromas 6km
Médecin	X Val-Revermont 7km
Dentiste	X Val-Revermont 7km
Chirurgien	X Oyonnax 16km
Dermatologue	X Bourg-en-Bresse 19km
Anesthésiste	X Bourg-en-Bresse 18km
Gastro-entérologue	X Oyonnax 16km
Gynécologue	X Ceyzériat 17km
Cancérologue	X Mâcon 48km
Neurologue	X Bourg-en-Bresse 18km
Ophthalmologue	X Ceyzériat 17km
ORL	X Bourg-en-Bresse 18km
Cardiologue	X Oyonnax 18km
Pédiatre	X Oyonnax 18km
Pneumologue	X Bourg-en-Bresse 18km
Psychologue	X Bourg-en-Bresse 20km
Radiologue	X Oyonnax 16km
Rhumatologue	X Bourg-en-Bresse 18km
Sage-femme	X Coligny 10km



Éducation

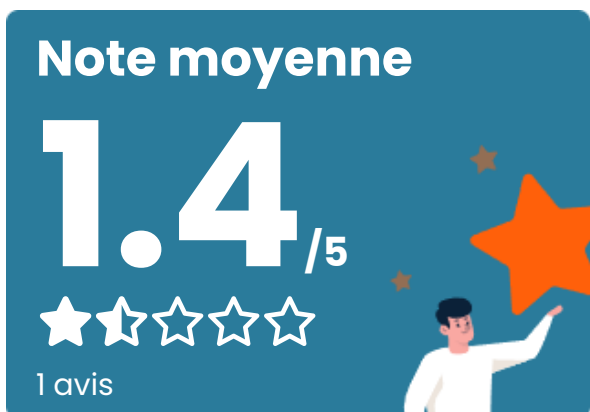
Crèche	X Corveissiat 9km
Ecole maternelle Public	X Arinthod 13km
Ecole maternelle Privé	X Chevry 47km
Ecole primaire Public	X Aromas 5km
Ecole primaire Privé	1
Collège Public	X Coligny 10km
Collège Privé	X Marboz 14km
Lycée Public	X Saint-Amour 15km
Lycée Privé	X Oyonnax 18km

Sources : Base Sirene des entreprises et de leurs établissements selon les dernières parutions officielles de 2025 portant sur l'année 2024 ([data.gouv](#)). Liste, localisation et tarifs des professionnels de santé selon les dernières parutions officielles de 2025 portant sur l'année 2024 ([opendatasoft](#)) et FINISS Extraction du Fichier des établissements selon les dernières parutions officielles de 2025 portant sur l'année 2024 ([data.gouv](#)). Adresse et géolocalisation des établissements d'enseignement du premier et second degrés selon les dernières parutions officielles de 2025 portant sur l'année 2024 ([data.education.gouv](#))

Villes autour de Montfleur

Ville	Habitants	Superficie	Pop densité	Pop active	Taux chômage	Revenu moyen	Prix immobilier
Pouillat	77	6 km ²	13 h/km ²	55.8%	3.9%	NC	1 062 €/m ²
Aromas	580	25 km ²	23 h/km ²	43.4%	2.4%	22 660 €/an	1 077 €/m ²
Courmangoux	522	14 km ²	37 h/km ²	44.3%	2.7%	24 080 €/an	2 107 €/m ²
Charnod	37	5 km ²	7 h/km ²	43.2%	8.1%	NC	NC
Broissia	57	3 km ²	19 h/km ²	38.6%	3.5%	NC	NC
Nivigne et Suran (1 avis)	820	31 km ²	26 h/km ²	49.3%	3.9%	23 260 €/an	1 374 €/m ²
Val-Revermont (1 avis)	2 488	45 km ²	55 h/km ²	50.6%	3.7%	24 280 €/an	1 846 €/m ²
Verjon	346	5 km ²	69 h/km ²	47.4%	5.8%	23 640 €/an	1 785 €/m ²
Vosbles-Valfin	185	21 km ²	9 h/km ²	41.6%	3.2%	22 440 €/an	1 378 €/m ²
Val-d'Épy	322	25 km ²	13 h/km ²	41%	3.7%	21 640 €/an	1 041 €/m ²
Salavre	306	7 km ²	44 h/km ²	41.5%	1.6%	22 940 €/an	1 504 €/m ²
Genod	73	3 km ²	24 h/km ²	42.5%	4.1%	NC	811 €/m ²
Val Suran	777	37 km ²	21 h/km ²	38.2%	3.6%	20 400 €/an	1 484 €/m ²
Cornod	213	14 km ²	15 h/km ²	48.8%	4.2%	23 220 €/an	1 044 €/m ²
Montlainsia	209	21 km ²	10 h/km ²	54.1%	5.7%	20 610 €/an	1 032 €/m ²

Avis sur la ville de Montfleury



Moyenne par critère



Villes autour de Montfleury

Ville	Note globale	Sécurité	Éducation	Sport Loisir	Environnement	Vie pratique
Pouillat	-	-	-	-	-	-
Aromas	-	-	-	-	-	-
Courmangoux	-	-	-	-	-	-
Charnod	-	-	-	-	-	-
Broissia	-	-	-	-	-	-
Nivigne et Suran (1 avis)	3.2	4.0	3.0	2.0	4.0	3.0
Val-Revermont (1 avis)	4.4	5.0	4.0	4.0	5.0	4.0
Verjon	-	-	-	-	-	-
Vosbles-Valfin	-	-	-	-	-	-
Val-d'Épy	-	-	-	-	-	-
Salavre	-	-	-	-	-	-
Genod	-	-	-	-	-	-
Val Suran	-	-	-	-	-	-
Cornod	-	-	-	-	-	-
Montlainsia	-	-	-	-	-	-



Vous aimez votre ville ? Notez-la !

Et faites-nous part de vos remarques constructives



Avec

BIEN dans
ma **VILLE** 