



Version web

Ville de Montferrier-sur- Lez

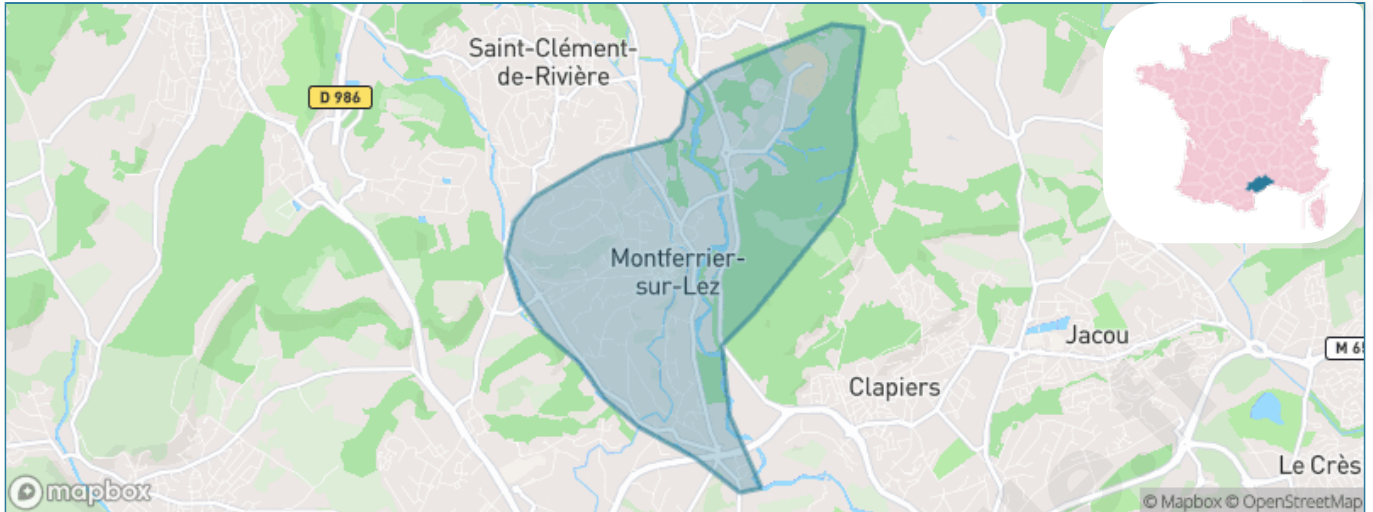
Présenté par

BIEN dans
ma **VILLE** 

Sommaire

Situation géographique	3
Statistiques sur la population	4
Evolution du nombre d'habitants	4
Tranche d'âge	5
0-14 ans	5
15-29 ans	5
30-44 ans	5
45-59 ans	5
60-74 ans	5
75-89 ans	5
90 ans et +	5
Activité professionnelle	5
Agriculteurs	5
Artisans, Commerçants	5
Cadres et sup.	5
Professions intermédiaires	5
Employé	5
Ouvrier	5
Retraité	5
Autres	5
Niveau de diplôme	6
Sans diplôme ou CEP	6
Brevet, BEPC, DNB	6
CAP-BEP ou équivalent	6
BAC ou équivalent	6
BAC+2	6
BAC+3 ou +4	6
BAC+5 ou plus	6
Composition des ménages	6
Couple sans enfant	6
Couple avec enfant(s)	6
Famille monoparentale	6
Colocation / Autre	6
Personnes seules	6
Profil électoraux	7
Premier tour	7
Sécurité	8
Evolution du nombre d'infractions	8
Pour comparer	9
Services à la population	10
Commerce	10
Éducation	10
Villes autour de Montferrier-sur-Lez	11
Avis sur la ville de Montferrier-sur-Lez	12
Moyenne par critère	12
Villes autour de Montferrier-sur-Lez	12
Répartition des avis par note	12
Répartition des avis par note	12

Situation géographique



i Informations clés

- **Région** : Occitanie
- **Département** : Hérault
- **Métropole** : Montpellier Méditerranée Métropole
- **Code postal** : 34980
- **Superficie** : 7 km²



Statistiques sur la population



Nombre d'habitants

4 135



Age moyen

46 ans



Pop active

42.5%



Taux chômage

7.3%



Pop densité

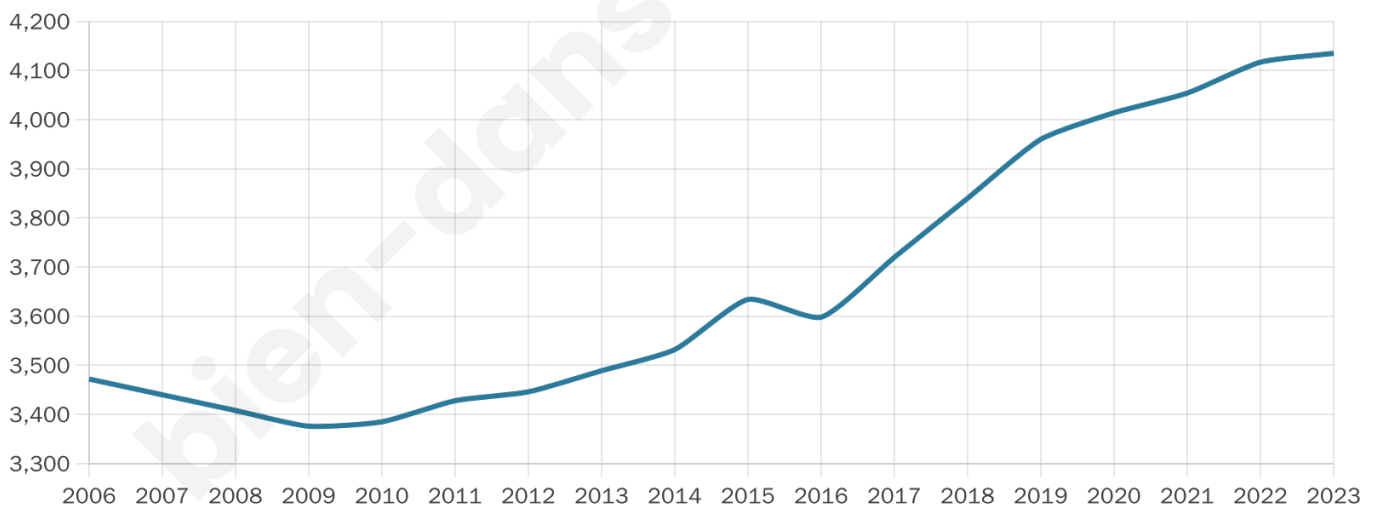
591 h/km²



Revenu moyen

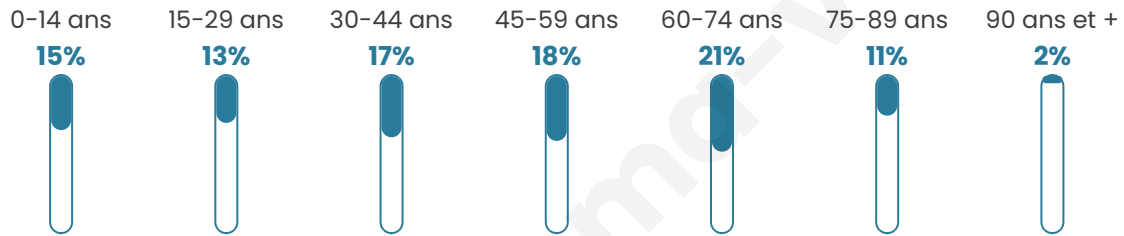
33 630 €/an

Evolution du nombre d'habitants

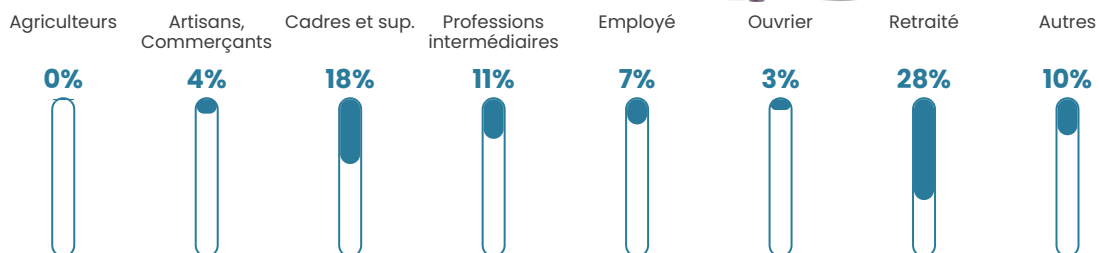


Sources : Institut national de la statistique et des études économiques (insee) selon Les dernières parutions officielles de 2024 portant sur les années 2020, 2021 et 2022.


Tranche d'âge




Activité professionnelle



Niveau de diplôme














Composition des ménages



Profils électoraux



Premier tour

	Emmanuel MACRON	34.62 %
	Jean-Luc MÉLENCHON	18.21 %
	Marine LE PEN	12.26 %
	Éric ZEMMOUR	10.73 %
	Valérie PÉCRESSÉ	9.01 %
	Yannick JADOT	6.82 %
	Anne HIDALGO	2.77 %
	Jean LASSALLE	2.04 %
	Nicolas DUPONT- AIGNAN	1.50 %
	Fabien ROUSSEL	1.46 %
	Philippe POUTOU	0.40 %
	Nathalie ARTHAUD	0.18 %

3 444 inscrits

Participation : 81.1%
Votes blancs : 1.54%
Votes nuls : 0.32%

Second tour

	Emmanuel MACRON	72,87 %
	Marine LE PEN	27,13 %

3 446 inscrits

Participation : 79.37%
Votes blancs : 5.3%
Votes nuls : 1.57%

Sécurité



Agressions physiques / sexuelles

0



Cambriolages

26



Vols / dégradations

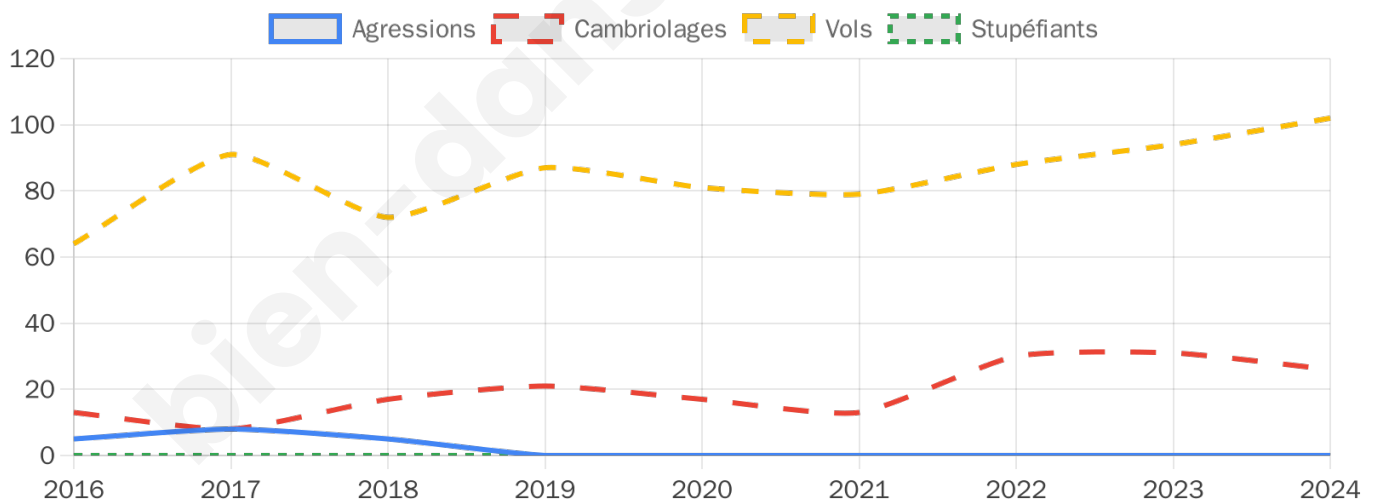
102



Stupéfiants

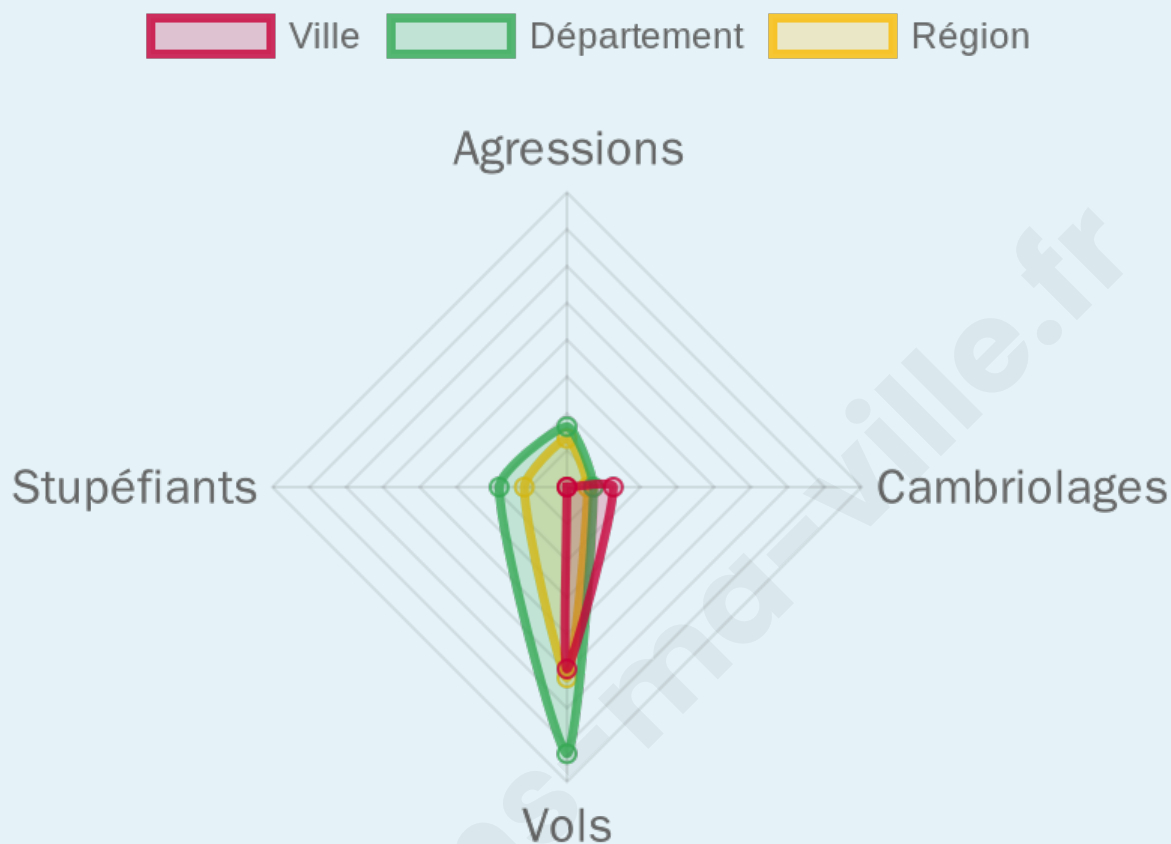
0

Evolution du nombre d'infractions



Pour comparer

(en proportion du nombre d'habitants)



Sources : Bases statistiques communale, départementale et régionale de la délinquance enregistrée par la police et la gendarmerie nationales selon les dernières parutions officielles de 2025 portant sur l'année 2024 ([data.gouv](https://data.gouv.fr)).

Agressions physiques / sexuelles : Violences sexuelles, coups et blessures volontaires intrafamiliaux, coups et blessures volontaires, autres coups, blessures volontaires et vols violents sans arme.

Cambriolages : Cambriolages de logements.

Vols : Vols avec armes, vols d'accessoires sur véhicules, vols dans les véhicules, vols de véhicules, vols sans violence contre des personnes, destructions, dégradations volontaires et escroqueries.

Stupéfiants : Trafic de stupéfiants dont (AFD) et usage de stupéfiants.

Services à la population



Commerce

Hypermarché	X <u>Saint-Clément-de-Rivière</u> 2km
Supermarché	X <u>Grabels</u> 3km
Superette	X <u>Saint-Clément-de-Rivière</u> 2km
Boulangerie	5
Boucherie	1
Restaurant	5
Garage	5
Station-service	X <u>Saint-Clément-de-Rivière</u> 2km
Banque	1
La poste	4
Coiffeur	8
Tabac	1
Bars / discothèque	X <u>Prades-le-Lez</u> 3km
Bibliothèque	X <u>Clapiers</u> 3km
Cinéma	X <u>Montpellier</u> 4km
Vétérinaire	5



Santé

Pharmacie	1
Hôpital	X <u>Grabels</u> 3km
Laboratoire d'analyses médicales	X <u>Grabels</u> 2km
Etablissement pour handicapé	X <u>Montpellier</u> 2km
EHPA	2
Médecin	1
Dentiste	6
Chirurgien	X <u>Saint-Gély-du-Fesc</u> 3km
Dermatologue	1
Anesthésiste	X <u>Montpellier</u> 4km
Gastro-entérologue	X <u>Montpellier</u> 4km
Gynécologue	1
Cancérologue	X <u>Castelnau-le-Lez</u> 5km
Neurologue	1
Ophtalmologue	5
ORL	1
Cardiologue	1
Pédiatre	X <u>Saint-Clément-de-Rivière</u> 1km
Pneumologue	1
Psychologue	3
Radiologue	X <u>Montpellier</u> 3km
Rhumatologue	X <u>Saint-Gély-du-Fesc</u> 3km
Sage-femme	X <u>Grabels</u> 3km



Éducation

Crèche	3
Ecole maternelle Public	1
Ecole maternelle Privé	X <u>Frontignan</u> 25km
Ecole primaire Public	1
Ecole primaire Privé	X <u>Montpellier</u> 2km
Collège Public	X <u>Saint-Clément-de-Rivière</u> 2km
Collège Privé	1
Lycée Public	X <u>Montpellier</u> 3km
Lycée Privé	1

Sources : Base Sirene des entreprises et de leurs établissements selon les dernières parutions officielles de 2025 portant sur l'année 2024 ([data.gouv](#)). Liste, localisation et tarifs des professionnels de santé selon les dernières parutions officielles de 2025 portant sur l'année 2024 ([opendatasoft](#)) et FINESS Extraction du Fichier des établissements selon les dernières parutions officielles de 2025 portant sur l'année 2024 ([data.gouv](#)). Adresse et géolocalisation des établissements d'enseignement du premier et second degrés selon les dernières parutions officielles de 2025 portant sur l'année 2024 ([data.education.gouv](#))

Villes autour de Montferrier-sur-Lez

Ville	Habitants	Superficie	Pop densité	Pop active	Taux chômage	Revenu moyen	Prix immobilier
Saint-Clément-de-Rivière (2 avis)	5 218	12 km ²	435 h/km ²	37.2%	4.9%	34 870 €/an	3 533 €/m ²
Clapiers (3 avis)	6 006	7 km ²	858 h/km ²	44.5%	4%	28 000 €/an	3 211 €/m ²
Prades-le-Lez (6 avis)	6 184	8 km ²	773 h/km ²	49.6%	3.7%	26 410 €/an	3 235 €/m ²
Jacou (7 avis)	6 924	3 km ²	2 308 h/km ²	48.3%	5.2%	26 300 €/an	3 261 €/m ²
Assas (1 avis)	1 405	19 km ²	74 h/km ²	47%	4.3%	31 670 €/an	3 701 €/m ²
Saint-Vincent-de-Barbeyrargues	775	2 km ²	388 h/km ²	46.6%	4.4%	28 520 €/an	3 016 €/m ²
Saint-Gély-du-Fesc (12 avis)	10 472	16 km ²	655 h/km ²	45.1%	3.8%	29 940 €/an	3 516 €/m ²
Castelnau-le-Lez (20 avis)	26 058	11 km ²	2 369 h/km ²	47.4%	4.9%	25 160 €/an	3 390 €/m ²
Teyran (3 avis)	4 787	10 km ²	479 h/km ²	41.8%	3.1%	29 970 €/an	3 593 €/m ²
Grabels (11 avis)	9 092	16 km ²	568 h/km ²	49%	5.5%	24 100 €/an	2 917 €/m ²
Juvignac (22 avis)	14 055	10 km ²	1 406 h/km ²	43.7%	6%	23 130 €/an	3 002 €/m ²
Murles	353	24 km ²	15 h/km ²	43.6%	4.5%	28 130 €/an	2 473 €/m ²
Le Crès (9 avis)	9 226	5 km ²	1 845 h/km ²	46.3%	5.1%	25 900 €/an	3 427 €/m ²
Le Triadou	737	6 km ²	123 h/km ²	45.6%	3.9%	27 910 €/an	3 289 €/m ²
Guzargues (1 avis)	502	11 km ²	46 h/km ²	46.6%	4.2%	31 110 €/an	3 601 €/m ²

Avis sur la ville de Montferrier-sur-Lez



Moyenne par critère



Villes autour de Montferrier-sur-Lez

Ville	Note globale	Sécurité	Éducation	Sport Loisir	Environnement	Vie pratique
Saint-Clément-de-Rivière (2 avis)	3.8	4.5	4.0	3.0	4.5	3.0
Clapiers (3 avis)	3.7	3.3	3.3	3.7	4.0	4.0
Prades-le-Lez (6 avis)	3.8	4.0	4.2	3.8	3.8	3.2
Jacou (7 avis)	4.0	3.9	4.1	3.9	3.9	4.3
Assas (1 avis)	1.2	0.0	0.0	1.0	3.0	2.0
Saint-Vincent-de-Barbeyrargues	-	-	-	-	-	-
Saint-Gély-du-Fesc (12 avis)	4.1	4.2	3.8	4.1	4.5	4.2
Castelnau-le-Lez (20 avis)	3.3	2.9	3.1	3.8	3.2	3.5
Teyran (3 avis)	3.9	3.7	3.0	4.3	4.3	4.0
Grabels (11 avis)	3.3	3.0	3.5	3.6	3.0	3.2
Juvignac (22 avis)	3.2	2.9	3.3	3.1	3.2	3.4
Murles	-	-	-	-	-	-
Le Crès (9 avis)	3.1	2.6	2.6	3.4	3.9	3.2
Le Triadou	-	-	-	-	-	-
Guzargues (1 avis)	5.0	5.0	5.0	5.0	5.0	5.0



Vous aimez votre ville ? Notez-la !

Et faites-nous part de vos remarques constructives



Avec

BIEN dans ma **VILLE** 