



Version web

Ville de Montferrand-le-Château

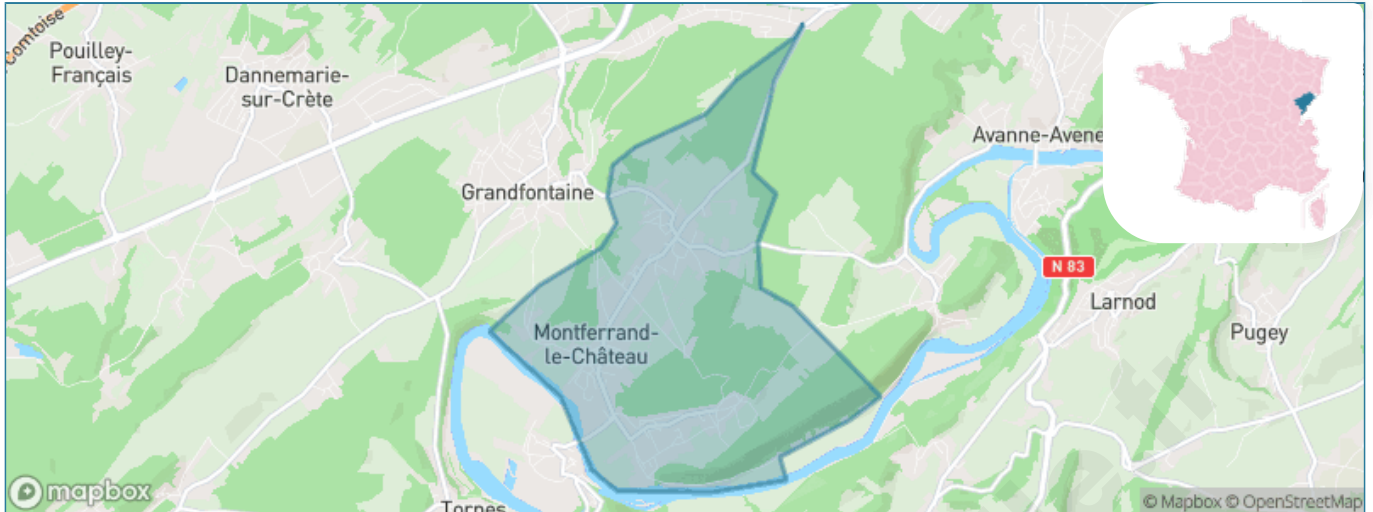
Présenté par

BIEN dans ma **VILLE** 

Sommaire

Situation géographique	3
Statistiques sur la population	4
Evolution du nombre d'habitants	4
Tranche d'âge	5
0-14 ans	5
15-29 ans	5
30-44 ans	5
45-59 ans	5
60-74 ans	5
75-89 ans	5
90 ans et +	5
Activité professionnelle	5
Agriculteurs	5
Artisans, Commerçants	5
Cadres et sup.	5
Professions intermédiaires	5
Employé	5
Ouvrier	5
Retraité	5
Autres	5
Niveau de diplôme	6
Sans diplôme ou CEP	6
Brevet, BEPC, DNB	6
CAP-BEP ou équivalent	6
BAC ou équivalent	6
BAC+2	6
BAC+3 ou +4	6
BAC+5 ou plus	6
Composition des ménages	6
Couple sans enfant	6
Couple avec enfant(s)	6
Famille monoparentale	6
Colocation / Autre	6
Personnes seules	6
Profils électoraux	7
Premier tour	7
Sécurité	8
Evolution du nombre d'infractions	8
Pour comparer	9
Services à la population	10
Commerce	10
Éducation	10
Villes autour de Montferrand-le-Château	11

Situation géographique



i Informations clés

- **Région** : Bourgogne-Franche-Comté
- **Département** : Doubs
- **Code postal** : 25320
- **Superficie** : 7 km²

RÉGION
BOURGOGNE
FRANCHE
COMTE

 **Doubs**
le Département

Statistiques sur la population



Nombre d'habitants

2 180



Age moyen

47 ans



Pop active

43.8%



Taux chômage

5.5%



Pop densité

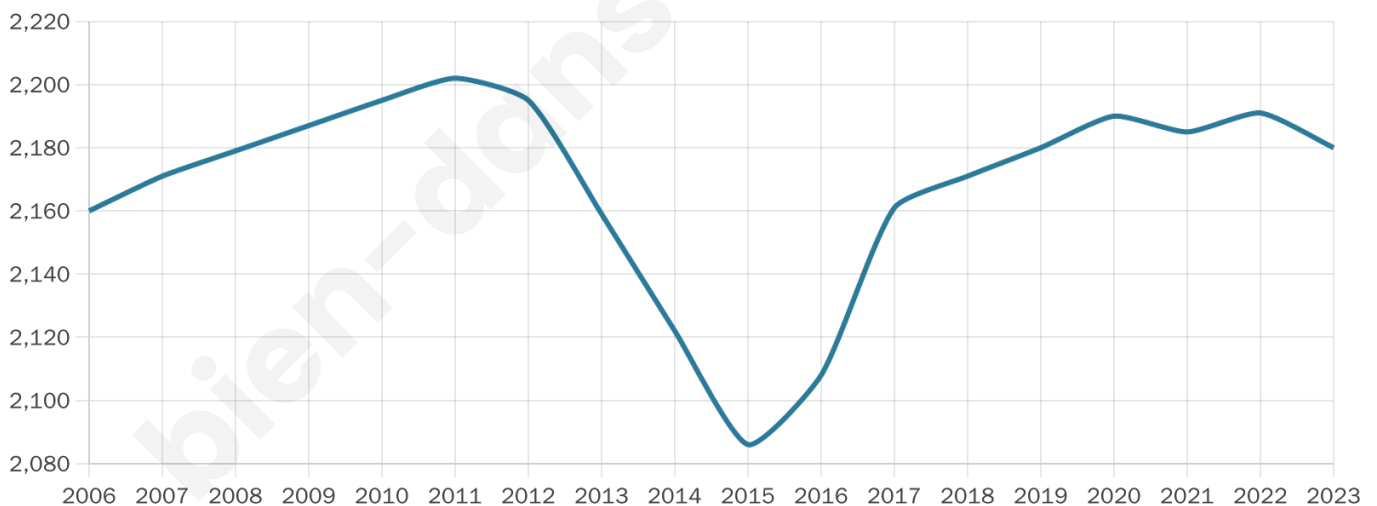
311 h/km²



Revenu moyen

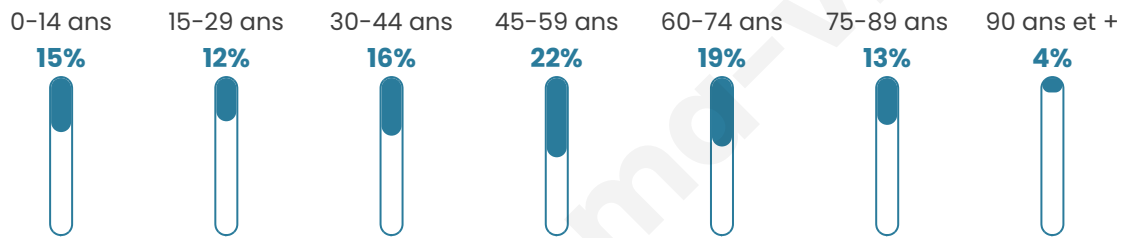
25 230 €/an

Evolution du nombre d'habitants

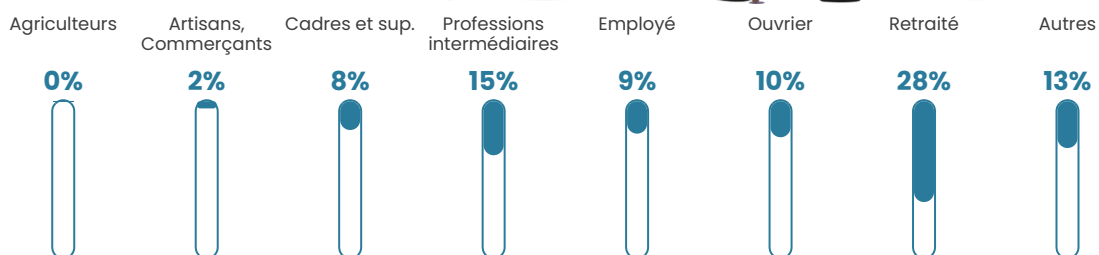


Sources : Institut national de la statistique et des études économiques (insee) selon Les dernières parutions officielles de 2024 portant sur les années 2020, 2021 et 2022.


Tranche d'âge




Activité professionnelle



Niveau de diplôme








Composition des ménages



Profils électoraux

Premier tour

	Emmanuel MACRON	25.81 %
	Marine LE PEN	25.37 %
	Jean-Luc MÉLENCHON	17.53 %
	Éric ZEMMOUR	8.36 %
	Valérie PÉCRESE	5.84 %
	Yannick JADOT	5.47 %
	Jean LASSALLE	4.44 %
	Anne HIDALGO	2.07 %
	Fabien ROUSSEL	1.55 %
	Nathalie ARTHAUD	1.41 %
	Nicolas DUPONT- AIGNAN	1.41 %
	Philippe POUTOU	0.74 %



1 669 inscrits

Participation : 83.34%

Votes blancs : 2.44%

Votes nuls : 0.36%

Second tour

	Emmanuel MACRON	56,53 %
	Marine LE PEN	43,47 %

1 676 inscrits

Participation : 78.76%

Votes blancs : 6.52%

Votes nuls : 2.35%

Sécurité



Agressions physiques / sexuelles

0



Cambriolages

0



Vols / dégradations

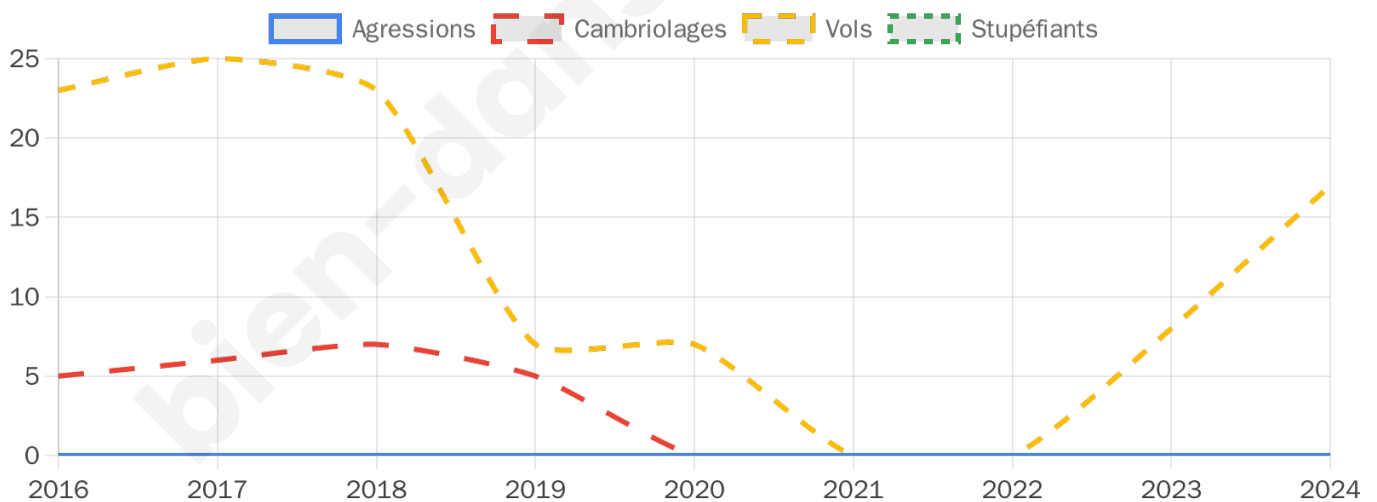
17



Stupéfiants

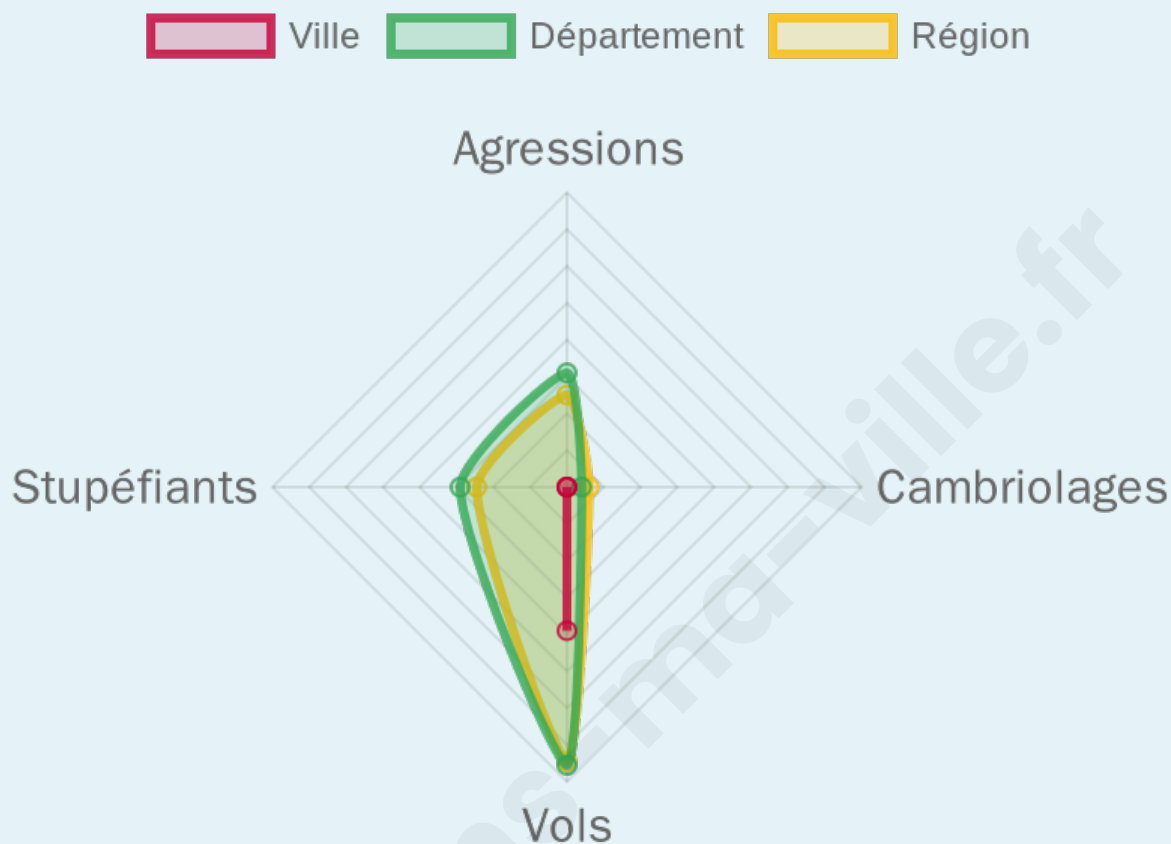
0

Evolution du nombre d'infractions



Pour comparer

(en proportion du nombre d'habitants)



Sources : Bases statistiques communale, départementale et régionale de la délinquance enregistrée par la police et la gendarmerie nationales selon les dernières parutions officielles de 2025 portant sur l'année 2024 ([data.gouv](https://data.gouv.fr)).

Agressions physiques / sexuelles : Violences sexuelles, coups et blessures volontaires intrafamiliaux, coups et blessures volontaires, autres coups, blessures volontaires et vols violents sans arme.

Cambriolages : Cambriolages de logements.

Vols : Vols avec armes, vols d'accessoires sur véhicules, vols dans les véhicules, vols de véhicules, vols sans violence contre des personnes, destructions, dégradations volontaires et escroqueries.

Stupéfiants : Trafic de stupéfiants dont (AFD) et usage de stupéfiants.

Services à la population



Commerce

Hypermarché	X Besançon 4km
Supermarché	1
Superette	X Grandfontaine 3km
Boulangerie	2
Boucherie	X Busy 2km
Restaurant	2
Garage	4
Station-service	1
Banque	X Besançon 4km
La poste	1
Coiffeur	4
Tabac	1
Bars / discothèque	X Besançon 4km
Bibliothèque	X Besançon 5km
Cinéma	X Besançon 8km
Vétérinaire	X Besançon 6km



Santé

Pharmacie	1
Hôpital	X Besançon 5km
Laboratoire d'analyses médicales	X Besançon 5km
Etablissement pour handicapé	X Besançon 5km
EHPA	2
Médecin	3
Dentiste	1
Chirurgien	X Besançon 5km
Dermatologue	X Besançon 5km
Anesthésiste	X Besançon 5km
Gastro-entérologue	X Besançon 5km
Gynécologue	X Besançon 4km
Cancérologue	X Chalon-sur-Saône 92km
Neurologue	X Besançon 5km
Ophthalmologue	X Besançon 5km
ORL	X Besançon 4km
Cardiologue	X Besançon 5km
Pédiatre	X Besançon 5km
Pneumologue	X Besançon 5km
Psychologue	1
Radiologue	X Besançon 4km
Rhumatologue	X Besançon 5km
Sage-femme	1



Éducation

Crèche	1
Ecole maternelle Public	X Grandfontaine 3km
Ecole maternelle Privé	X Divonne-les-Bains 93km
Ecole primaire Public	1
Ecole primaire Privé	X Besançon 7km
Collège Public	X Besançon 5km
Collège Privé	X Besançon 7km
Lycée Public	X Dannemarie-sur-Crète 5km
Lycée Privé	X Besançon 7km

Sources : Base Sirene des entreprises et de leurs établissements selon les dernières parutions officielles de 2025 portant sur l'année 2024 ([data.gouv](#)). Liste, localisation et tarifs des professionnels de santé selon les dernières parutions officielles de 2025 portant sur l'année 2024 ([opendatasoft](#)) et FINISS Extraction du Fichier des établissements selon les dernières parutions officielles de 2025 portant sur l'année 2024 ([data.gouv](#)). Adresse et géolocalisation des établissements d'enseignement du premier et second degrés selon les dernières parutions officielles de 2025 portant sur l'année 2024 ([data.education.gouv](#))

Villes autour de Montferrand-le-Château

Ville	Habitants	Superficie	Pop densité	Pop active	Taux chômage	Revenu moyen	Prix immobilier
Rancenay (3 avis)	436	3 km ²	145 h/km ²	45.9%	4.4%	27 530 €/an	1 547 €/m ²
Busy (1 avis)	682	5 km ²	136 h/km ²	48.1%	1.8%	25 720 €/an	2 757 €/m ²
Larnod (2 avis)	773	4 km ²	193 h/km ²	44.5%	2.3%	26 820 €/an	2 359 €/m ²
Thoraise	336	4 km ²	84 h/km ²	53.6%	4.8%	24 040 €/an	1 669 €/m ²
Grandfontaine (1 avis)	1 827	5 km ²	365 h/km ²	46.7%	2.8%	26 850 €/an	2 428 €/m ²
Avanne-Aveney	2 256	8 km ²	282 h/km ²	37.7%	3.3%	26 870 €/an	1 734 €/m ²
Vorges-les-Pins	562	4 km ²	141 h/km ²	55.3%	2.1%	25 790 €/an	1 659 €/m ²
Pugey	676	7 km ²	97 h/km ²	51.3%	2.5%	25 110 €/an	2 050 €/m ²
Torpes (1 avis)	995	5 km ²	199 h/km ²	51.9%	3.3%	24 950 €/an	1 906 €/m ²
Boussières	1 208	5 km ²	242 h/km ²	49.3%	3.5%	25 490 €/an	1 676 €/m ²
Velesmes-Essarts	369	2 km ²	185 h/km ²	42.3%	2.4%	24 840 €/an	2 354 €/m ²
Dannemarie-sur-Crète	1 486	4 km ²	372 h/km ²	47.4%	3.4%	25 540 €/an	1 487 €/m ²
Beure (2 avis)	1 305	4 km ²	326 h/km ²	51.5%	5.3%	22 730 €/an	1 799 €/m ²
Franois	2 257	7 km ²	322 h/km ²	46.9%	3.9%	25 460 €/an	2 366 €/m ²
Chemaudin et Vaux (1 avis)	2 113	12 km ²	176 h/km ²	50.3%	2.9%	26 550 €/an	2 126 €/m ²

bien-dans-ma-ville.fr



Vous aimez votre ville ? Notez-la !

Et faites-nous part de vos remarques constructives



Avec

BIEN dans
ma **VILLE** 