



Version web

# Ville de Montfaucon

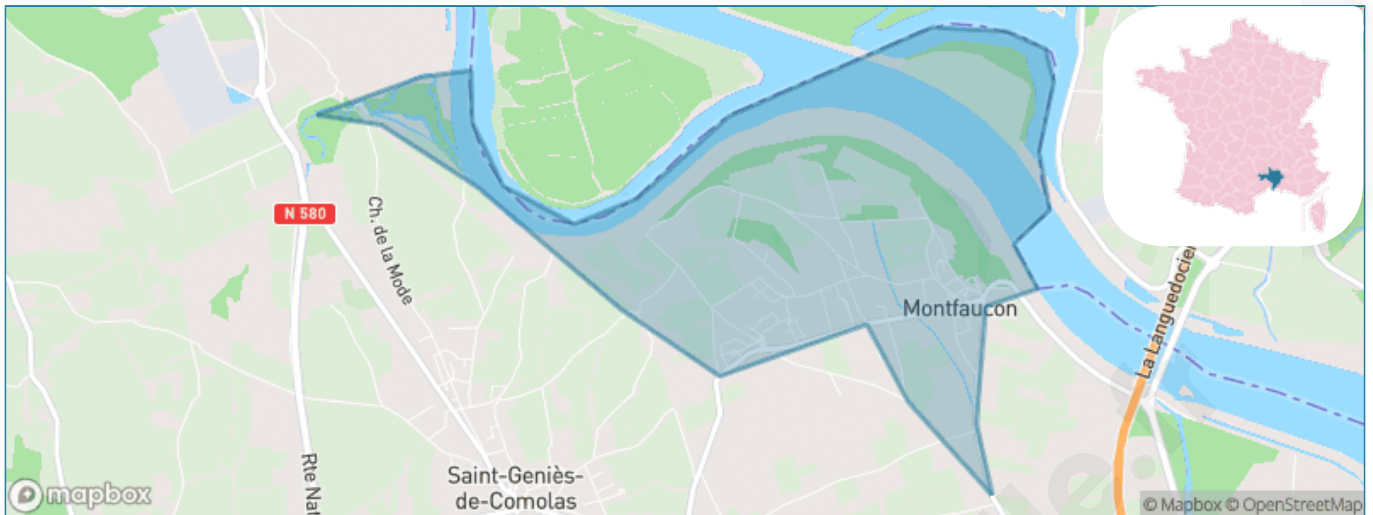
Présenté par

**BIEN** dans  
ma **VILLE** 

# Sommaire

Situation géographique .....	3
Statistiques sur la population .....	4
Evolution du nombre d'habitants .....	4
Tranche d'âge .....	5
0-14 ans .....	5
15-29 ans .....	5
30-44 ans .....	5
45-59 ans .....	5
60-74 ans .....	5
75-89 ans .....	5
90 ans et + .....	5
Activité professionnelle .....	5
Agriculteurs .....	5
Artisans, Commerçants .....	5
Cadres et sup. ....	5
Professions intermédiaires .....	5
Employé .....	5
Ouvrier .....	5
Retraité .....	5
Autres .....	5
Niveau de diplôme .....	6
Sans diplôme ou CEP .....	6
Brevet, BEPC, DNB .....	6
CAP-BEP ou équivalent .....	6
BAC ou équivalent .....	6
BAC+2 .....	6
BAC+3 ou +4 .....	6
BAC+5 ou plus .....	6
Composition des ménages .....	6
Couple sans enfant .....	6
Couple avec enfant(s) .....	6
Famille monoparentale .....	6
Colocation / Autre .....	6
Personnes seules .....	6
Profils électoraux .....	7
Premier tour .....	7
Sécurité .....	8
Evolution du nombre d'infractions .....	8
Pour comparer .....	9
Services à la population .....	10
Commerce .....	10
Éducation .....	10
Villes autour de Montfaucon .....	11

# Situation géographique



## i Informations clés

- **Région** : Occitanie
- **Département** : Gard
- **Code postal** : 30150
- **Superficie** : 4 km<sup>2</sup>



# Statistiques sur la population



Nombre d'habitants

**1 540**



Age moyen

**42 ans**



Pop active

**46.1%**



Taux chômage

**8.5%**



Pop densité

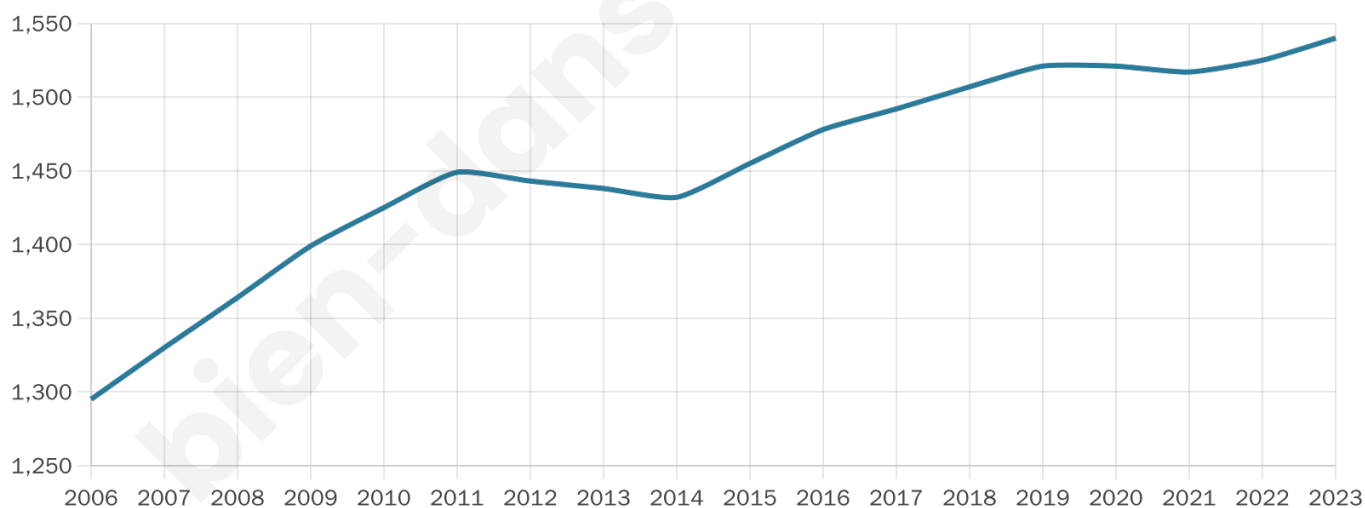
**385 h/km<sup>2</sup>**



Revenu moyen

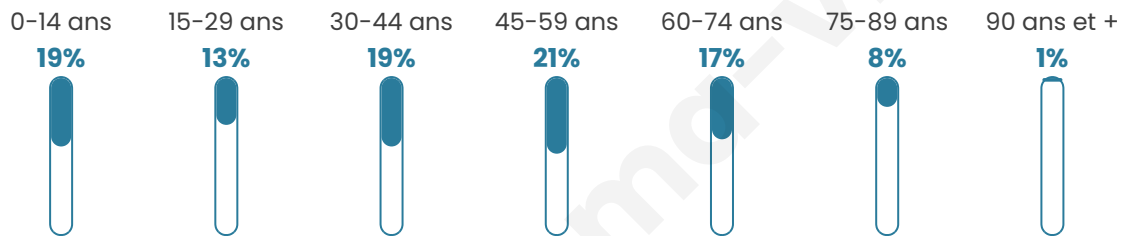
**23 410 €/an**

## Evolution du nombre d'habitants

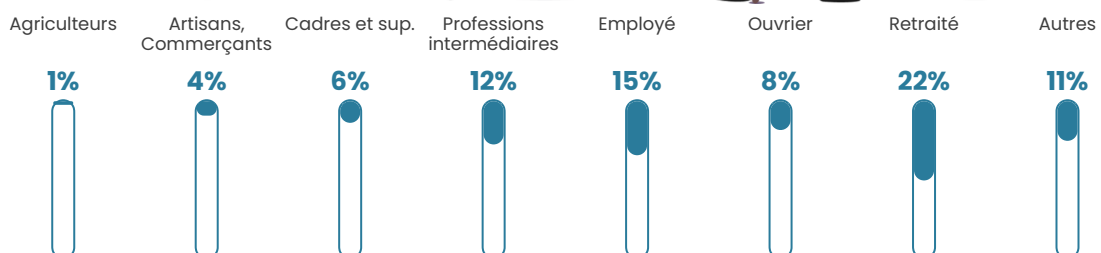


Sources : Institut national de la statistique et des études économiques (insee) selon Les dernières parutions officielles de 2024 portant sur les années 2020, 2021 et 2022.


## Tranche d'âge




## Activité professionnelle



## Niveau de diplôme



## Composition des ménages



# Profils électoraux

## Premier tour

	Marine LE PEN	38.78 %
	Emmanuel MACRON	19.06 %
	Jean-Luc MÉLENCHON	13.51 %
	Éric ZEMMOUR	11.44 %
	Valérie PÉCRESE	4.47 %
	Jean LASSALLE	4.36 %
	Nicolas DUPONT-AIGNAN	2.51 %
	Yannick JADOT	2.29 %
	Fabien ROUSSEL	1.85 %
	Anne HIDALGO	0.98 %
	Philippe POUTOU	0.54 %
	Nathalie ARTHAUD	0.22 %



### 1 167 inscrits

Participation : 80.55%

Votes blancs : 1.60%

Votes nuls : 0.74%

## Second tour

	Emmanuel MACRON	37,2 %
	Marine LE PEN	62,8 %

### 1 168 inscrits

Participation : 79.37%

Votes blancs : 5.72%

Votes nuls : 1.19%

# Sécurité



Agressions physiques / sexuelles

**0**



Cambriolages

**0**



Vols / dégradations

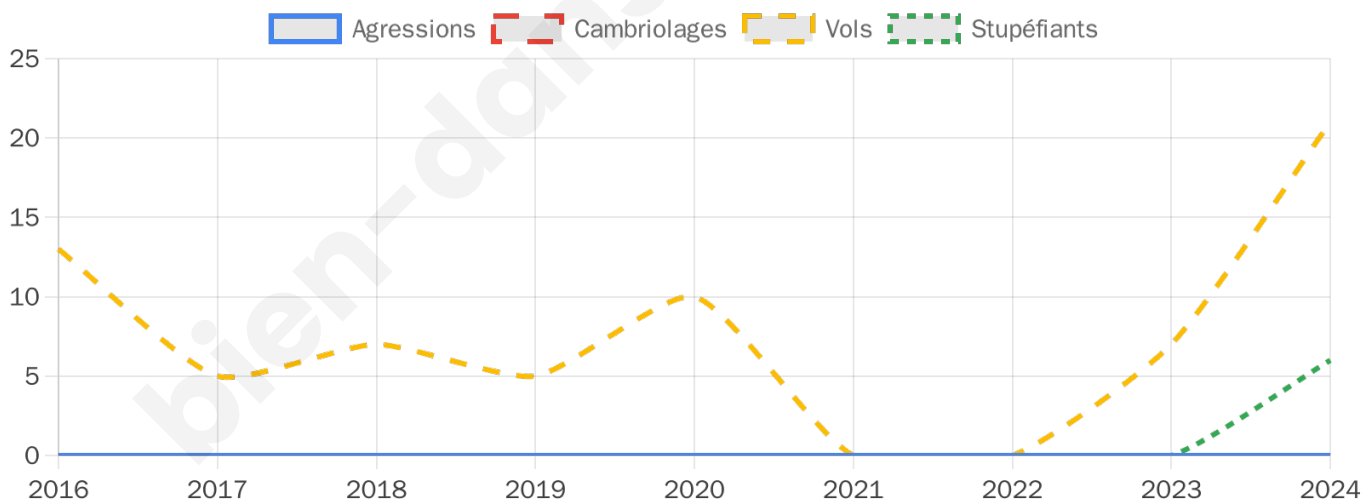
**21**



Stupéfiants

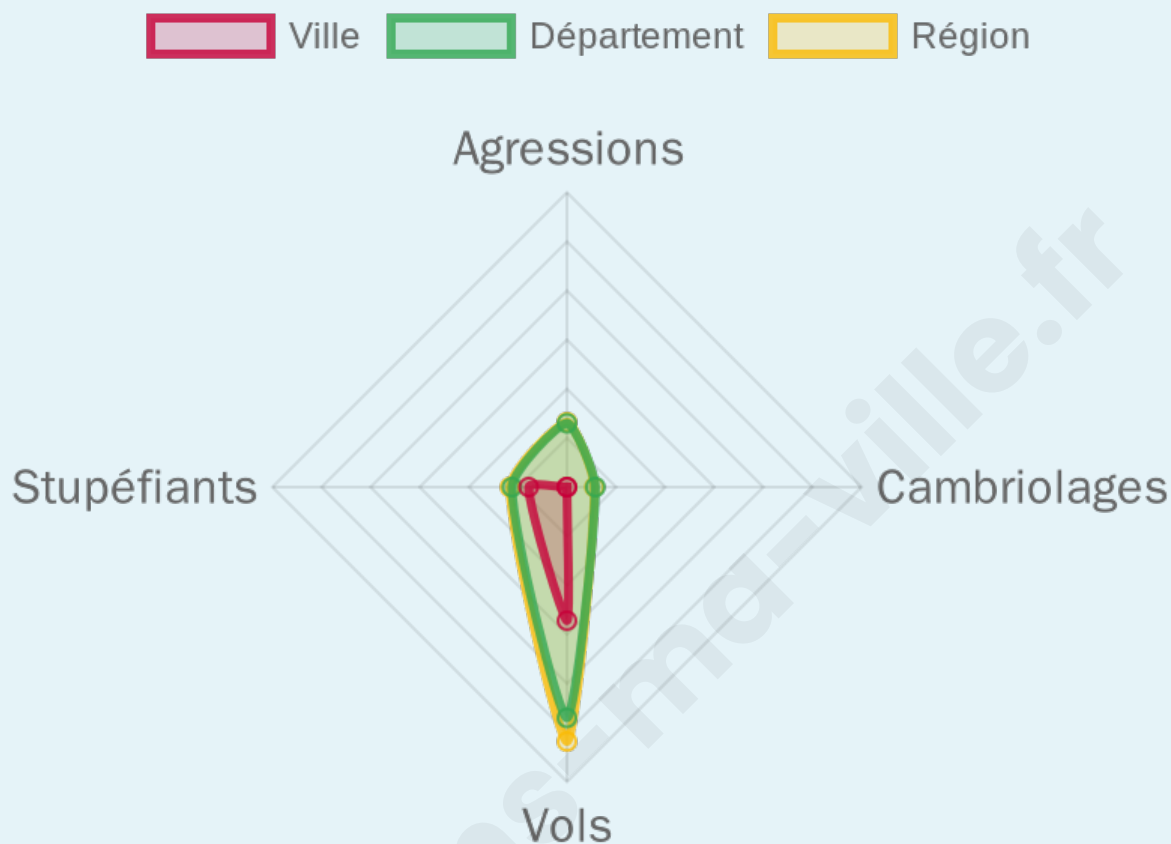
**6**

## Evolution du nombre d'infractions



## Pour comparer

(en proportion du nombre d'habitants)



Sources : Bases statistiques communale, départementale et régionale de la délinquance enregistrée par la police et la gendarmerie nationales selon les dernières parutions officielles de 2025 portant sur l'année 2024 ([data.gouv](https://data.gouv.fr)).

Agressions physiques / sexuelles : Violences sexuelles, coups et blessures volontaires intrafamiliaux, coups et blessures volontaires, autres coups, blessures volontaires et vols violents sans arme.

Cambriolages : Cambriolages de logements.

Vols : Vols avec armes, vols d'accessoires sur véhicules, vols dans les véhicules, vols de véhicules, vols sans violence contre des personnes, destructions, dégradations volontaires et escroqueries.

Stupéfiants : Trafic de stupéfiants dont (AFD) et usage de stupéfiants.

# Services à la population



## Commerce

Hypermarché	X <a href="#">Orange</a> 9km
Supermarché	X <a href="#">Saint-Laurent-des-Arbres</a> 4km
Superette	1
Boulangerie	1
Boucherie	1
Restaurant	1
Garage	1
Station-service	X <a href="#">Roquemaure</a> 5km
Banque	X <a href="#">Saint-Laurent-des-Arbres</a> 4km
La poste	X <a href="#">Laudun-l'Ardoise</a> 4km
Coiffeur	2
Tabac	X <a href="#">Caderousse</a> 2km
Bars / discothèque	2
Bibliothèque	X <a href="#">Roquemaure</a> 4km
Cinéma	X <a href="#">Orange</a> 8km
Vétérinaire	X <a href="#">Roquemaure</a> 5km



## Santé

Pharmacie	X <a href="#">Caderousse</a> 2km
Hôpital	X <a href="#">Orange</a> 8km
Laboratoire d'analyses médicales	X <a href="#">Roquemaure</a> 4km
Etablissement pour handicapé	X <a href="#">Laudun-l'Ardoise</a> 8km
EHPA	X <a href="#">Caderousse</a> 2km
Médecin	X <a href="#">Caderousse</a> 2km
Dentiste	X <a href="#">Roquemaure</a> 4km
Chirurgien	X <a href="#">Orange</a> 7km
Dermatologue	X <a href="#">Orange</a> 8km
Anesthésiste	X <a href="#">Orange</a> 8km
Gastro-entérologue	X <a href="#">Bagnols-sur-Cèze</a> 13km
Gynécologue	X <a href="#">Orange</a> 8km
Cancérologue	X <a href="#">Nîmes</a> 45km
Neurologue	X <a href="#">Avignon</a> 18km
Ophtalmologue	X <a href="#">Orange</a> 8km
ORL	X <a href="#">Les Angles</a> 13km
Cardiologue	X <a href="#">Orange</a> 8km
Pédiatre	X <a href="#">Saint-Laurent-des-Arbres</a> 4km
Pneumologue	X <a href="#">Orange</a> 8km
Psychologue	X <a href="#">Orange</a> 8km
Radiologue	X <a href="#">Orange</a> 9km
Rhumatologue	X <a href="#">Bagnols-sur-Cèze</a> 14km
Sage-femme	X <a href="#">Saint-Laurent-des-Arbres</a> 4km



## Éducation

Crèche	X <a href="#">Caderousse</a> 2km
Ecole maternelle Public	1
Ecole maternelle Privé	X <a href="#">Vaison-la-Romaine</a> 32km
Ecole primaire Public	1
Ecole primaire Privé	X <a href="#">Orange</a> 7km
Collège Public	X <a href="#">Roquemaure</a> 5km
Collège Privé	X <a href="#">Orange</a> 6km
Lycée Public	X <a href="#">Orange</a> 5km
Lycée Privé	X <a href="#">Orange</a> 6km

Sources : Base Sirene des entreprises et de leurs établissements selon les dernières parutions officielles de 2025 portant sur l'année 2024 ([data.gouv](#)). Liste, localisation et tarifs des professionnels de santé selon les dernières parutions officielles de 2025 portant sur l'année 2024 ([opendatasoft](#)) et FINISS Extraction du Fichier des établissements selon les dernières parutions officielles de 2025 portant sur l'année 2024 ([data.gouv](#)). Adresse et géolocalisation des établissements d'enseignement du premier et second degrés selon les dernières parutions officielles de 2025 portant sur l'année 2024 ([data.education.gouv](#))

## Villes autour de Montfaucon

Ville	Habitants	Superficie	Pop densité	Pop active	Taux chômage	Revenu moyen	Prix immobilier
Caderousse (3 avis)	2 493	32 km <sup>2</sup>	78 h/km <sup>2</sup>	48.5%	4.8%	23 430 €/an	2 278 €/m <sup>2</sup>
Saint-Geniès-de-Comolas (3 avis)	2 014	8 km <sup>2</sup>	252 h/km <sup>2</sup>	49.8%	6.2%	22 880 €/an	1 904 €/m <sup>2</sup>
Roquemaure (9 avis)	5 529	26 km <sup>2</sup>	213 h/km <sup>2</sup>	44.4%	4.7%	20 870 €/an	2 124 €/m <sup>2</sup>
Saint-Laurent-des-Arbres (1 avis)	2 996	16 km <sup>2</sup>	187 h/km <sup>2</sup>	49.4%	3.5%	25 430 €/an	2 416 €/m <sup>2</sup>
Codolet	597	5 km <sup>2</sup>	119 h/km <sup>2</sup>	53.3%	6.7%	22 910 €/an	1 770 €/m <sup>2</sup>
Orange (31 avis)	29 706	74 km <sup>2</sup>	401 h/km <sup>2</sup>	41.4%	6.9%	20 360 €/an	2 120 €/m <sup>2</sup>
Laudun-l'Ardoise (3 avis)	6 835	34 km <sup>2</sup>	201 h/km <sup>2</sup>	44.4%	4%	22 960 €/an	2 150 €/m <sup>2</sup>
Sauveterre (2 avis)	2 025	13 km <sup>2</sup>	156 h/km <sup>2</sup>	48.1%	4.3%	24 680 €/an	2 416 €/m <sup>2</sup>
Châteauneuf-du-Pape	2 050	25 km <sup>2</sup>	82 h/km <sup>2</sup>	48.2%	5.4%	23 750 €/an	1 734 €/m <sup>2</sup>
Lirac (1 avis)	955	9 km <sup>2</sup>	106 h/km <sup>2</sup>	46.5%	6.3%	23 780 €/an	2 176 €/m <sup>2</sup>
Tavel	2 083	20 km <sup>2</sup>	104 h/km <sup>2</sup>	47.8%	3.7%	24 260 €/an	2 188 €/m <sup>2</sup>
Orsan	1 190	6 km <sup>2</sup>	198 h/km <sup>2</sup>	46.1%	5.1%	24 470 €/an	1 978 €/m <sup>2</sup>
Chusclan	980	13 km <sup>2</sup>	75 h/km <sup>2</sup>	45.5%	4.6%	24 790 €/an	1 879 €/m <sup>2</sup>
Saint-Victor-la-Coste (1 avis)	2 233	26 km <sup>2</sup>	86 h/km <sup>2</sup>	46.9%	4.6%	24 790 €/an	2 195 €/m <sup>2</sup>
Pujaut (11 avis)	3 982	23 km <sup>2</sup>	173 h/km <sup>2</sup>	44.8%	3.8%	27 310 €/an	2 746 €/m <sup>2</sup>

bien-dans-ma-ville.fr



# Vous aimez votre ville ? Notez-la !

Et faites-nous part de vos remarques constructives



Avec

**BIEN** dans  
ma **VILLE** 