



Version web

# Ville de Montfaucon

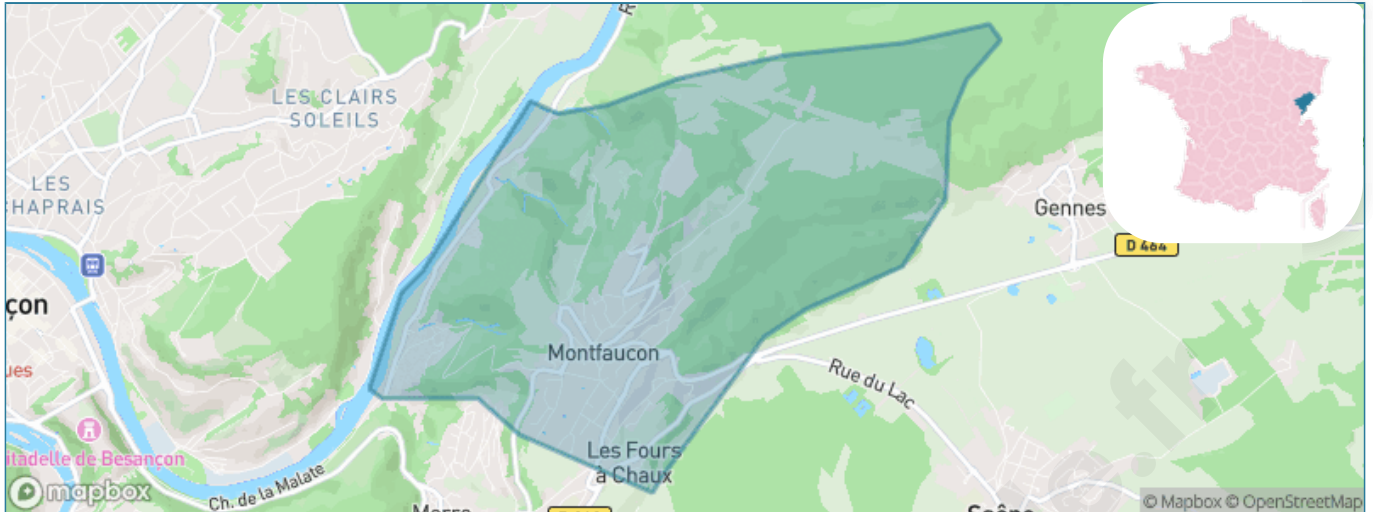
Présenté par

**BIEN** dans  
ma **VILLE** 

# Sommaire

Situation géographique .....	3
Statistiques sur la population .....	4
Evolution du nombre d'habitants .....	4
Tranche d'âge .....	5
0-14 ans .....	5
15-29 ans .....	5
30-44 ans .....	5
45-59 ans .....	5
60-74 ans .....	5
75-89 ans .....	5
90 ans et + .....	5
Activité professionnelle .....	5
Agriculteurs .....	5
Artisans, Commerçants .....	5
Cadres et sup. ....	5
Professions intermédiaires .....	5
Employé .....	5
Ouvrier .....	5
Retraité .....	5
Autres .....	5
Niveau de diplôme .....	6
Sans diplôme ou CEP .....	6
Brevet, BEPC, DNB .....	6
CAP-BEP ou équivalent .....	6
BAC ou équivalent .....	6
BAC+2 .....	6
BAC+3 ou +4 .....	6
BAC+5 ou plus .....	6
Composition des ménages .....	6
Couple sans enfant .....	6
Couple avec enfant(s) .....	6
Famille monoparentale .....	6
Colocation / Autre .....	6
Personnes seules .....	6
Profils électoraux .....	7
Premier tour .....	7
Sécurité .....	8
Evolution du nombre d'infractions .....	8
Pour comparer .....	9
Services à la population .....	10
Commerce .....	10
Éducation .....	10
Villes autour de Montfaucon .....	11

# Situation géographique



## i Informations clés

- **Région** : Bourgogne-Franche-Comté
- **Département** : Doubs
- **Code postal** : 25660
- **Superficie** : 7 km<sup>2</sup>

**RÉGION**  
**BOURGOGNE**  
**FRANCHE**  
**COMTE**

**Doubs**  
le Département

# Statistiques sur la population



Nombre d'habitants

**1 622**



Age moyen

**43 ans**



Pop active

**45.4%**



Taux chômage

**3.9%**



Pop densité

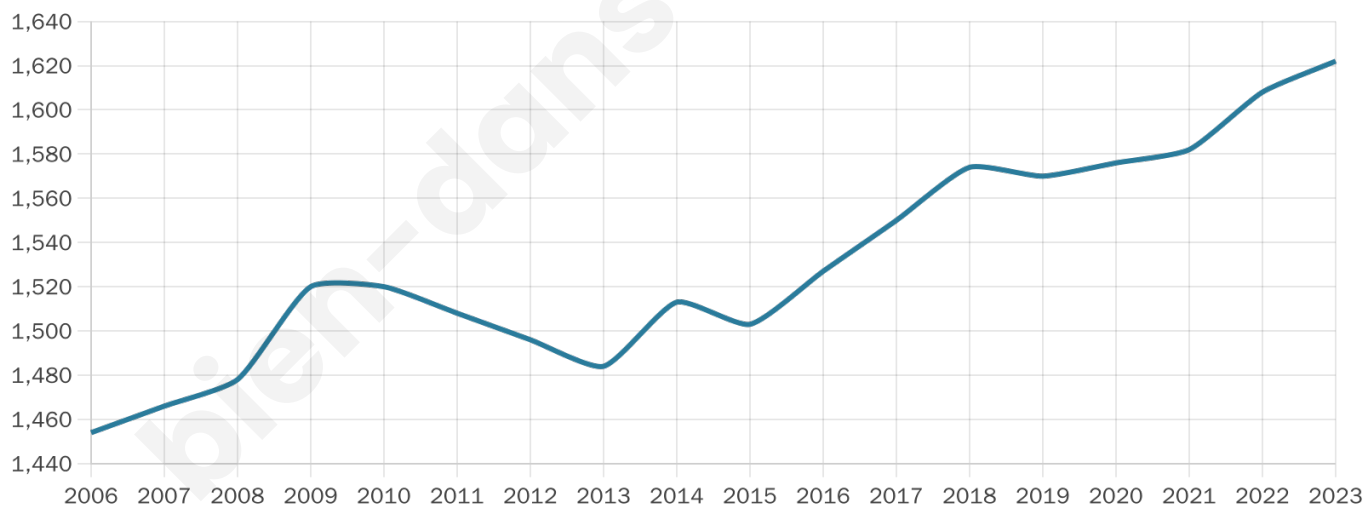
**232 h/km<sup>2</sup>**



Revenu moyen

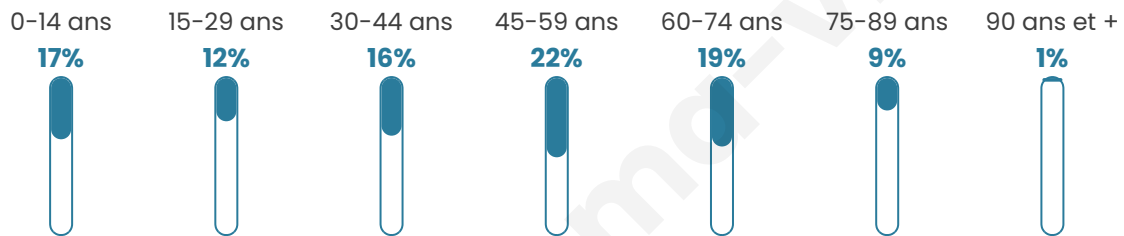
**31 270 €/an**

## Evolution du nombre d'habitants

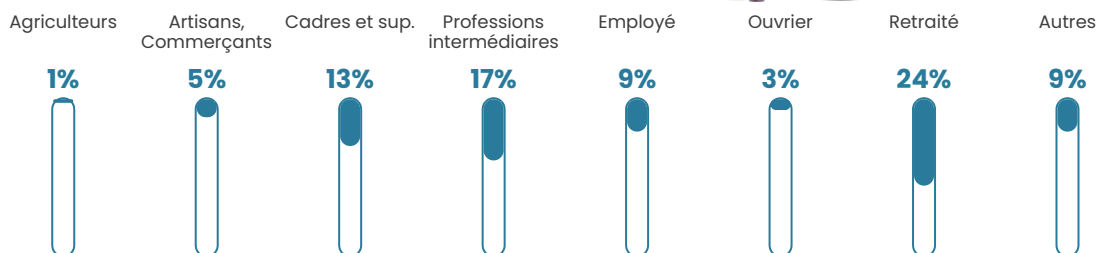


Sources : Institut national de la statistique et des études économiques (insee) selon Les dernières parutions officielles de 2024 portant sur les années 2020, 2021 et 2022.


## Tranche d'âge




## Activité professionnelle



## Niveau de diplôme













## Composition des ménages



# Profils électoraux

## Premier tour

	Emmanuel MACRON	41.99 %
	Jean-Luc MÉLENCHON	14.90 %
	Marine LE PEN	13.59 %
	Éric ZEMMOUR	7.50 %
	Valérie PÉCRESE	7.22 %
	Yannick JADOT	6.94 %
	Jean LASSALLE	2.44 %
	Anne HIDALGO	2.16 %
	Fabien ROUSSEL	1.59 %
	Nicolas DUPONT- AIGNAN	0.94 %
	Philippe POUTOU	0.47 %
	Nathalie ARTHAUD	0.28 %



### 1 217 inscrits

Participation : 89.73%

Votes blancs : 2.01%

Votes nuls : 0.27%

## Second tour

	Emmanuel MACRON	75,9 %
	Marine LE PEN	24,1 %

### 1 218 inscrits

Participation : 86.37%

Votes blancs : 5.89%

Votes nuls : 2.19%

# Sécurité



Agressions physiques / sexuelles

0



Cambriolages

0



Vols / dégradations

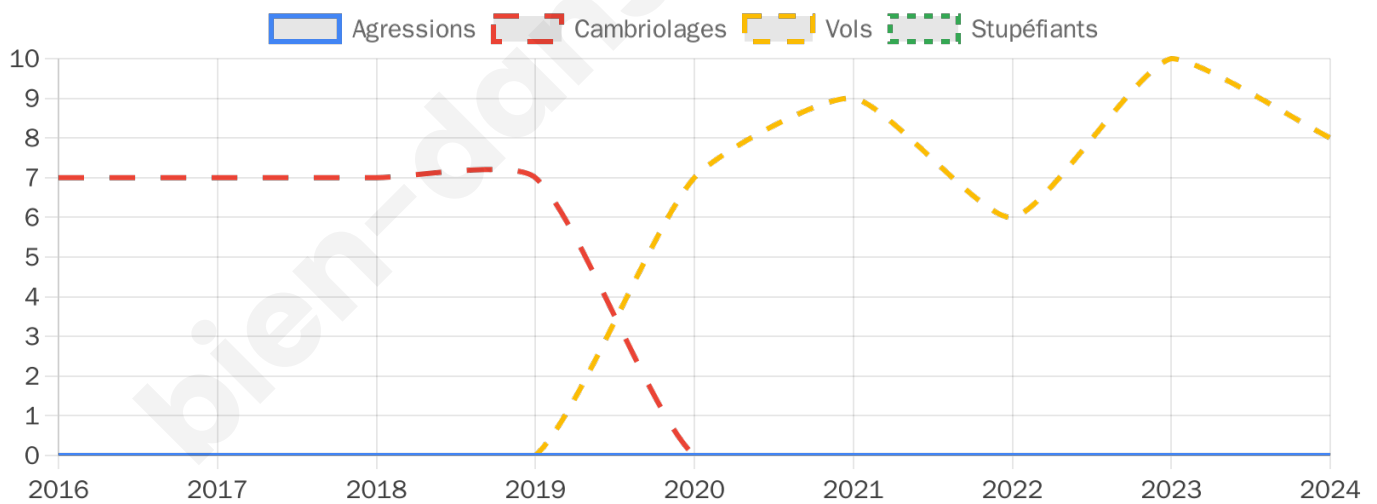
8



Stupéfiants

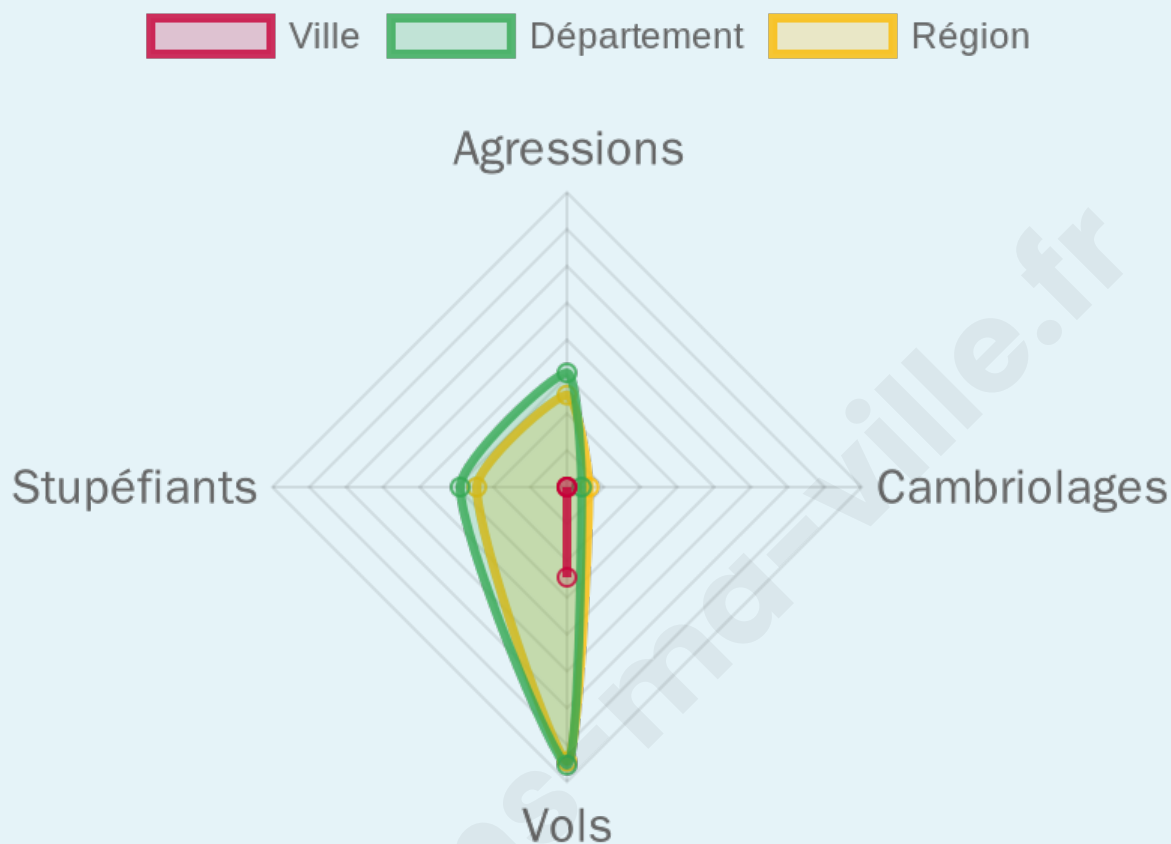
0

## Evolution du nombre d'infractions



## Pour comparer

(en proportion du nombre d'habitants)



Sources : Bases statistiques communale, départementale et régionale de la délinquance enregistrée par la police et la gendarmerie nationales selon les dernières parutions officielles de 2025 portant sur l'année 2024 ([data.gouv](https://data.gouv.fr)).

Agressions physiques / sexuelles : Violences sexuelles, coups et blessures volontaires intrafamiliaux, coups et blessures volontaires, autres coups, blessures volontaires et vols violents sans arme.

Cambriolages : Cambriolages de logements.

Vols : Vols avec armes, vols d'accessoires sur véhicules, vols dans les véhicules, vols de véhicules, vols sans violence contre des personnes, destructions, dégradations volontaires et escroqueries.

Stupéfiants : Trafic de stupéfiants dont (AFD) et usage de stupéfiants.

# Services à la population



## Commerce

Hypermarché	X <a href="#">Saône</a> 3km
Supermarché	X <a href="#">Saône</a> 2km
Superette	X <a href="#">Saône</a> 3km
Boulangerie	1
Boucherie	1
Restaurant	1
Garage	X <a href="#">Morre</a> 1km
Station-service	X <a href="#">Saône</a> 3km
Banque	X <a href="#">Saône</a> 3km
La poste	1
Coiffeur	2
Tabac	X <a href="#">Besançon</a> 3km
Bars / discothèque	X <a href="#">Morre</a> 2km
Bibliothèque	X <a href="#">Besançon</a> 4km
Cinéma	X <a href="#">Besançon</a> 4km
Vétérinaire	X <a href="#">Saône</a> 3km



## Santé

Pharmacie	X <a href="#">Morre</a> 2km
Hôpital	X <a href="#">Besançon</a> 5km
Laboratoire d'analyses médicales	X <a href="#">Saône</a> 3km
Etablissement pour handicapé	X <a href="#">Besançon</a> 3km
EHPA	X <a href="#">Saône</a> 3km
Médecin	1
Dentiste	X <a href="#">Saône</a> 3km
Chirurgien	X <a href="#">Besançon</a> 4km
Dermatologue	X <a href="#">Saône</a> 3km
Anesthésiste	X <a href="#">Besançon</a> 8km
Gastro-entérologue	X <a href="#">Besançon</a> 4km
Gynécologue	X <a href="#">Besançon</a> 5km
Cancérologue	X 0km
Neurologue	X <a href="#">Besançon</a> 3km
Ophthalmologue	X <a href="#">Besançon</a> 4km
ORL	X <a href="#">Besançon</a> 4km
Cardiologue	X <a href="#">Besançon</a> 4km
Pédiatre	X <a href="#">Besançon</a> 4km
Pneumologue	X <a href="#">Besançon</a> 5km
Psychologue	X <a href="#">Besançon</a> 4km
Radiologue	X <a href="#">Besançon</a> 4km
Rhumatologue	X <a href="#">Besançon</a> 4km
Sage-femme	X <a href="#">Saône</a> 2km



## Éducation

Crèche	3
Ecole maternelle Public	X <a href="#">Besançon</a> 3km
Ecole maternelle Privé	X <a href="#">Divonne-les-Bains</a> 98km
Ecole primaire Public	1
Ecole primaire Privé	X <a href="#">Besançon</a> 4km
Collège Public	X <a href="#">Saône</a> 2km
Collège Privé	X <a href="#">Besançon</a> 3km
Lycée Public	X <a href="#">Besançon</a> 5km
Lycée Privé	X <a href="#">Besançon</a> 4km

Sources : Base Sirene des entreprises et de leurs établissements selon les dernières parutions officielles de 2025 portant sur l'année 2024 ([data.gouv](#)). Liste, localisation et tarifs des professionnels de santé selon les dernières parutions officielles de 2025 portant sur l'année 2024 ([opendatasoft](#)) et FINISS Extraction du Fichier des établissements selon les dernières parutions officielles de 2025 portant sur l'année 2024 ([data.gouv](#)). Adresse et géolocalisation des établissements d'enseignement du premier et second degrés selon les dernières parutions officielles de 2025 portant sur l'année 2024 ([data.education.gouv](#))

## Villes autour de Montfaucon

Ville	Habitants	Superficie	Pop densité	Pop active	Taux chômage	Revenu moyen	Prix immobilier
Morre	1 303	5 km <sup>2</sup>	261 h/km <sup>2</sup>	50.7%	5.4%	26 020 €/an	1 905 €/m <sup>2</sup>
La Vèze (1 avis)	493	5 km <sup>2</sup>	99 h/km <sup>2</sup>	48.3%	3.2%	25 750 €/an	2 369 €/m <sup>2</sup>
Saône (1 avis)	3 195	20 km <sup>2</sup>	160 h/km <sup>2</sup>	45.3%	4.1%	25 410 €/an	2 033 €/m <sup>2</sup>
Gennes (2 avis)	669	7 km <sup>2</sup>	96 h/km <sup>2</sup>	51.7%	3.7%	25 670 €/an	1 878 €/m <sup>2</sup>
Chalèze (1 avis)	366	5 km <sup>2</sup>	73 h/km <sup>2</sup>	43.4%	2.7%	25 770 €/an	1 410 €/m <sup>2</sup>
Chalezeule	1 335	3 km <sup>2</sup>	445 h/km <sup>2</sup>	52.3%	5.7%	24 660 €/an	1 841 €/m <sup>2</sup>
Besançon (139 avis)	118 489	65 km <sup>2</sup>	1 823 h/km <sup>2</sup>	45.4%	6.9%	20 680 €/an	1 909 €/m <sup>2</sup>
Roche-lez-Beaupré (2 avis)	2 158	5 km <sup>2</sup>	432 h/km <sup>2</sup>	47.2%	4.1%	22 590 €/an	2 038 €/m <sup>2</sup>
Thise (1 avis)	2 994	8 km <sup>2</sup>	374 h/km <sup>2</sup>	38.8%	2.3%	25 810 €/an	1 474 €/m <sup>2</sup>
Fontain	1 207	21 km <sup>2</sup>	57 h/km <sup>2</sup>	45.4%	2.5%	27 860 €/an	1 814 €/m <sup>2</sup>
La Chevillotte	135	7 km <sup>2</sup>	19 h/km <sup>2</sup>	62.2%	3.7%	26 190 €/an	769 €/m <sup>2</sup>
Novillars	1 334	2 km <sup>2</sup>	667 h/km <sup>2</sup>	41.1%	5.2%	22 210 €/an	2 200 €/m <sup>2</sup>
Le Gratteris	163	3 km <sup>2</sup>	54 h/km <sup>2</sup>	49.7%	1.8%	24 680 €/an	NC
Beure (2 avis)	1 305	4 km <sup>2</sup>	326 h/km <sup>2</sup>	51.5%	5.3%	22 730 €/an	1 799 €/m <sup>2</sup>
Mamirolle (1 avis)	1 988	11 km <sup>2</sup>	181 h/km <sup>2</sup>	40.8%	2.1%	26 160 €/an	2 107 €/m <sup>2</sup>

bien-dans-ma-ville.fr



# **Vous aimez votre ville ? Notez-la !**

Et faites-nous part de vos remarques constructives



Avec

**BIEN** dans ma **VILLE** 