



Version web

# Ville de Montfaucon

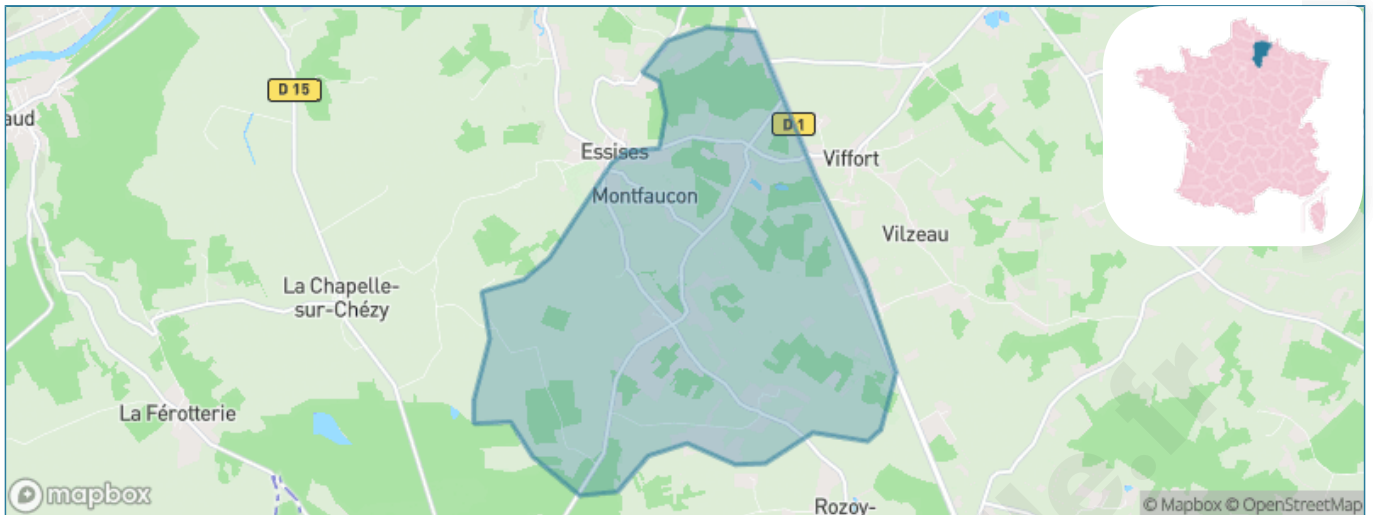
Présenté par

**BIEN** dans  
ma **VILLE** 

# Sommaire

Situation géographique .....	3
Statistiques sur la population .....	4
Evolution du nombre d'habitants .....	4
Tranche d'âge .....	5
<i>0-14 ans</i> .....	5
<i>15-29 ans</i> .....	5
<i>30-44 ans</i> .....	5
<i>45-59 ans</i> .....	5
<i>60-74 ans</i> .....	5
<i>75-89 ans</i> .....	5
<i>90 ans et +</i> .....	5
Activité professionnelle .....	5
<i>Agriculteurs</i> .....	5
<i>Artisans, Commerçants</i> .....	5
<i>Cadres et sup.</i> .....	5
<i>Professions intermédiaires</i> .....	5
<i>Employé</i> .....	5
<i>Ouvrier</i> .....	5
<i>Retraité</i> .....	5
<i>Autres</i> .....	5
Niveau de diplôme .....	6
<i>Sans diplôme ou CEP</i> .....	6
<i>Brevet, BEPC, DNB</i> .....	6
<i>CAP-BEP ou équivalent</i> .....	6
<i>BAC ou équivalent</i> .....	6
<i>BAC+2</i> .....	6
<i>BAC+3 ou +4</i> .....	6
<i>BAC+5 ou plus</i> .....	6
Composition des ménages .....	6
<i>Couple sans enfant</i> .....	6
<i>Couple avec enfant(s)</i> .....	6
<i>Famille monoparentale</i> .....	6
<i>Colocation / Autre</i> .....	6
<i>Personnes seules</i> .....	6
Profils électoraux .....	7
<i>Premier tour</i> .....	7
Sécurité .....	8
<i>Evolution du nombre d'infractions</i> .....	8
<i>Pour comparer</i> .....	9
Services à la population .....	10
<i>Commerce</i> .....	10
<i>Éducation</i> .....	10
<i>Villes autour de Montfaucon</i> .....	12

# Situation géographique



## i Informations clés

- **Région** : Hauts-de-France
- **Département** : Aisne
- **Code postal** : 02540
- **Superficie** : 15 km<sup>2</sup>



# Statistiques sur la population



Nombre d'habitants

**209**



Age moyen

**39 ans**



Pop active

**49.8%**



Taux chômage

**7.3%**



Pop densité

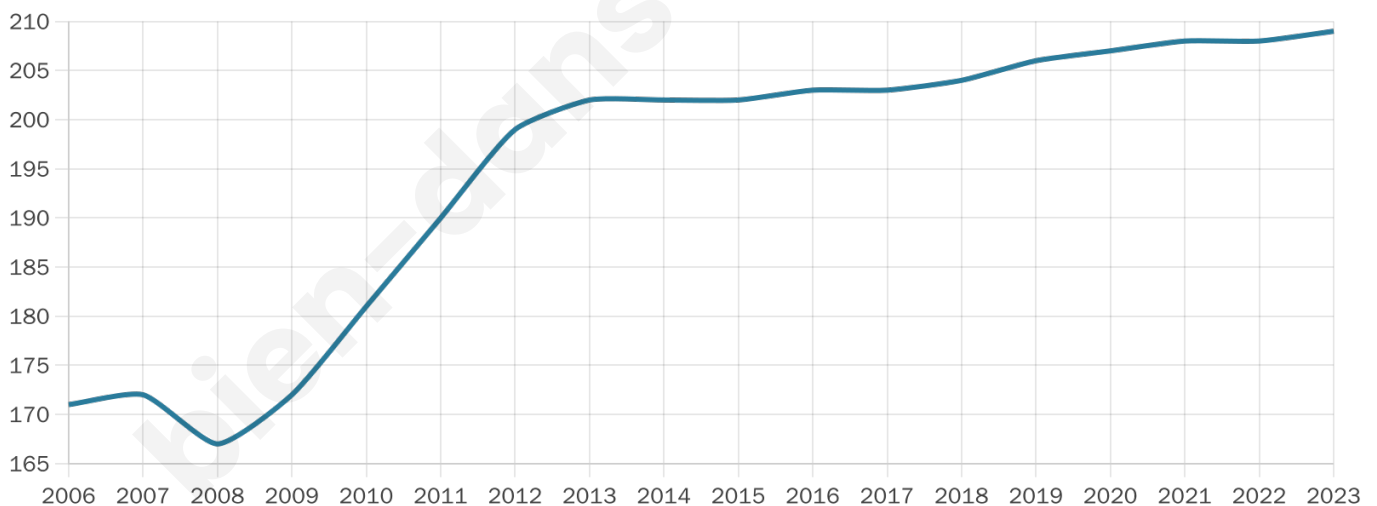
**14 h/km<sup>2</sup>**



Revenu moyen

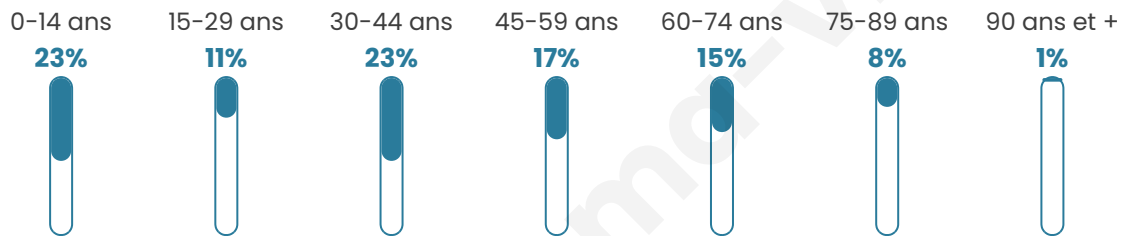
**24 210 €/an**

## Evolution du nombre d'habitants

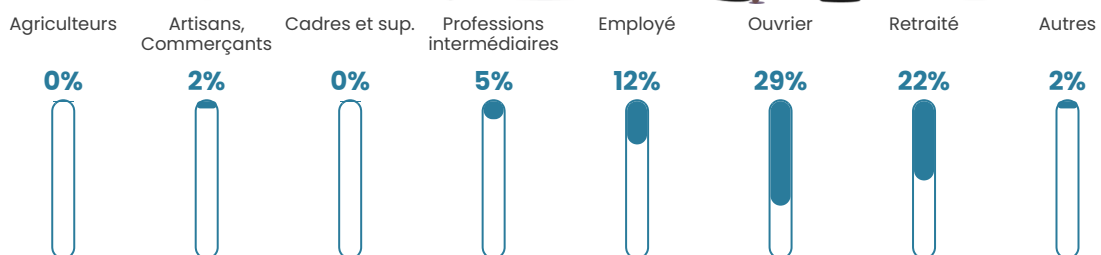


Sources : Institut national de la statistique et des études économiques (insee) selon Les dernières parutions officielles de 2024 portant sur les années 2020, 2021 et 2022.


## Tranche d'âge




## Activité professionnelle



## Niveau de diplôme



## Composition des ménages



# Profils électoraux

## Premier tour

	Marine LE PEN	49.12 %
	Emmanuel MACRON	18.42 %
	Jean-Luc MÉLENCHON	8.77 %
	Nicolas DUPONT-AIGNAN	8.77 %
	Éric ZEMMOUR	4.39 %
	Yannick JADOT	4.39 %
	Jean LASSALLE	2.63 %
	Valérie PÉCRESSE	2.63 %
	Philippe POUTOU	0.88 %
	Nathalie ARTHAUD	0.00 %
	Fabien ROUSSEL	0.00 %
	Anne HIDALGO	0.00 %



### 151 inscrits

Participation : 78.15%

Votes blancs : 3.39%

Votes nuls : 0.00%

## Second tour

	Emmanuel MACRON	27,19 %
	Marine LE PEN	72,81 %

### 151 inscrits

Participation : 80.13%

Votes blancs : 4.96%

Votes nuls : 0.83%

# Sécurité



Agressions physiques / sexuelles

0



Cambriolages

0



Vols / dégradations

0



Stupéfiants

0

## Evolution du nombre d'infractions



## Pour comparer

(en proportion du nombre d'habitants)



Sources : Bases statistiques communale, départementale et régionale de la délinquance enregistrée par la police et la gendarmerie nationales selon les dernières parutions officielles de 2025 portant sur l'année 2024 ([data.gouv](https://data.gouv.fr)).

Agressions physiques / sexuelles : Violences sexuelles, coups et blessures volontaires intrafamiliaux, coups et blessures volontaires, autres coups, blessures volontaires et vols violents sans arme.

Cambriolages : Cambriolages de logements.

Vols : Vols avec armes, vols d'accessoires sur véhicules, vols dans les véhicules, vols de véhicules, vols sans violence contre des personnes, destructions, dégradations volontaires et escroqueries.

Stupéfiants : Trafic de stupéfiants dont (AFD) et usage de stupéfiants.

# Services à la population



## Commerce

Hypermarché	X <u>Château-Thierry</u> 10km
Supermarché	X <u>Étampes-sur-Marne</u> 10km
Superette	X <u>Viels-Maisons</u> 7km
Boulangerie	X <u>Viels-Maisons</u> 7km
Boucherie	X <u>Viels-Maisons</u> 7km
Restaurant	X <u>Nogent-l'Artaud</u> 7km
Garage	X <u>Viffort</u> 2km
Station-service	X <u>Montmirail</u> 11km
Banque	X <u>Château-Thierry</u> 11km
La poste	X <u>Viels-Maisons</u> 7km
Coiffeur	X <u>Viffort</u> 3km
Tabac	X <u>Viffort</u> 1km
Bars / discothèque	X <u>Chézy-sur-Marne</u> 7km
Bibliothèque	X <u>Chierry</u> 10km
Cinéma	X <u>Montmirail</u> 11km
Vétérinaire	X <u>Nogent-l'Artaud</u> 8km



## Santé

Pharmacie	X <u>Chézy-sur-Marne</u> 7km
Hôpital	X <u>Château-Thierry</u> 12km
Laboratoire d'analyses médicales	X <u>Château-Thierry</u> 10km
Etablissement pour handicapé	X <u>Chierry</u> 10km
EHPA	X <u>Chézy-sur-Marne</u> 7km
Médecin	X <u>Chézy-sur-Marne</u> 8km
Dentiste	X <u>Chézy-sur-Marne</u> 8km
Chirurgien	X <u>Château-Thierry</u> 11km
Dermatologue	X <u>Épernay</u> 38km
Anesthésiste	X <u>Château-Thierry</u> 12km
Gastro-entérologue	X <u>Château-Thierry</u> 11km
Gynécologue	X <u>Château-Thierry</u> 11km
Cancérologue	X <u>Bezannes</u> 50km
Neurologue	X <u>Meaux</u> 41km
Ophtalmologue	X <u>Château-Thierry</u> 11km
ORL	X <u>Château-Thierry</u> 11km
Cardiologue	X <u>Montmirail</u> 11km
Pédiatre	X <u>Château-Thierry</u> 11km
Pneumologue	X <u>Château-Thierry</u> 11km
Psychologue	X <u>Château-Thierry</u> 11km
Radiologue	X <u>Château-Thierry</u> 10km
Rhumatologue	X <u>Épernay</u> 38km
Sage-femme	X <u>Nogent-l'Artaud</u> 10km



## Éducation

Crèche	X <u>Viels-Maisons</u> 7km
Ecole maternelle Public	X <u>Chierry</u> 10km
Ecole maternelle Privé	X <u>Fismes</u> 43km
Ecole primaire Public	X <u>Viels-Maisons</u> 7km
Ecole primaire Privé	X <u>Montmirail</u> 11km
Collège Public	X <u>Condé-en-Brie</u> 9km
Collège Privé	X <u>Château-Thierry</u> 11km
Lycée Public	X <u>Crézancy</u> 12km
Lycée Privé	X <u>Château-Thierry</u> 11km

([data.gouv](https://data.gouv.fr)). Liste, localisation et tarifs des professionnels de santé selon les dernières parutions officielles de 2025 portant sur l'année 2024 ([opendatasoft](https://opendatasoft.com)) et FINESS Extraction du Fichier des établissements selon les dernières parutions officielles de 2025 portant sur l'année 2024 ([data.gouv](https://data.gouv.fr)). Adresse et géolocalisation des établissements d'enseignement du premier et second degrés selon les dernières parutions officielles de 2025 portant sur l'année 2024 ([data.education.gouv](https://data.education.gouv.fr))

bien-dans-ma-ville.fr

## Villes autour de Montfaucon

Ville	Habitants	Superficie	Pop densité	Pop active	Taux chômage	Revenu moyen	Prix immobilier
Viffort	310	9 km <sup>2</sup>	34 h/km <sup>2</sup>	44.2%	4.8%	22 760 €/an	1 596 €/m <sup>2</sup>
Essises	399	7 km <sup>2</sup>	57 h/km <sup>2</sup>	52.6%	4.5%	24 830 €/an	1 364 €/m <sup>2</sup>
Rozoy-Bellevallée	122	6 km <sup>2</sup>	20 h/km <sup>2</sup>	59.8%	7.4%	26 980 €/an	1 435 €/m <sup>2</sup>
La Chapelle-sur-Chézy (1 avis)	301	7 km <sup>2</sup>	43 h/km <sup>2</sup>	43.2%	4.7%	23 470 €/an	1 267 €/m <sup>2</sup>
Montlevon	279	22 km <sup>2</sup>	13 h/km <sup>2</sup>	52%	5%	22 420 €/an	1 372 €/m <sup>2</sup>
Courboin	304	14 km <sup>2</sup>	22 h/km <sup>2</sup>	54.6%	4.6%	21 900 €/an	1 949 €/m <sup>2</sup>
Viels-Maisons	1 192	21 km <sup>2</sup>	57 h/km <sup>2</sup>	50.8%	7.6%	22 860 €/an	1 818 €/m <sup>2</sup>
Chézy-sur-Marne	1 296	22 km <sup>2</sup>	59 h/km <sup>2</sup>	43.7%	4%	24 080 €/an	1 822 €/m <sup>2</sup>
Pargny-la-Dhuys	174	12 km <sup>2</sup>	15 h/km <sup>2</sup>	53.4%	4%	24 220 €/an	1 299 €/m <sup>2</sup>
L'Épine-aux-Bois	241	12 km <sup>2</sup>	20 h/km <sup>2</sup>	49.8%	6.6%	24 210 €/an	1 642 €/m <sup>2</sup>
Dhuys et Morin-en-Brie (1 avis)	821	40 km <sup>2</sup>	21 h/km <sup>2</sup>	48.5%	4.1%	23 090 €/an	1 386 €/m <sup>2</sup>
Nesles-la-Montagne	1 189	17 km <sup>2</sup>	70 h/km <sup>2</sup>	48.8%	5%	24 290 €/an	2 172 €/m <sup>2</sup>
Azy-sur-Marne	369	2 km <sup>2</sup>	185 h/km <sup>2</sup>	46.3%	5.1%	23 970 €/an	1 788 €/m <sup>2</sup>
Nogentel	1 106	6 km <sup>2</sup>	184 h/km <sup>2</sup>	46.9%	3.4%	24 400 €/an	1 823 €/m <sup>2</sup>
Condé-en-Brie	654	4 km <sup>2</sup>	164 h/km <sup>2</sup>	49.7%	7.5%	22 080 €/an	1 180 €/m <sup>2</sup>

bien-dans-ma-ville.fr



# **Vous aimez votre ville ? Notez-la !**

Et faites-nous part de vos remarques constructives



Avec

**BIEN** dans ma **VILLE** 