



Version web

# Ville de Monteynard

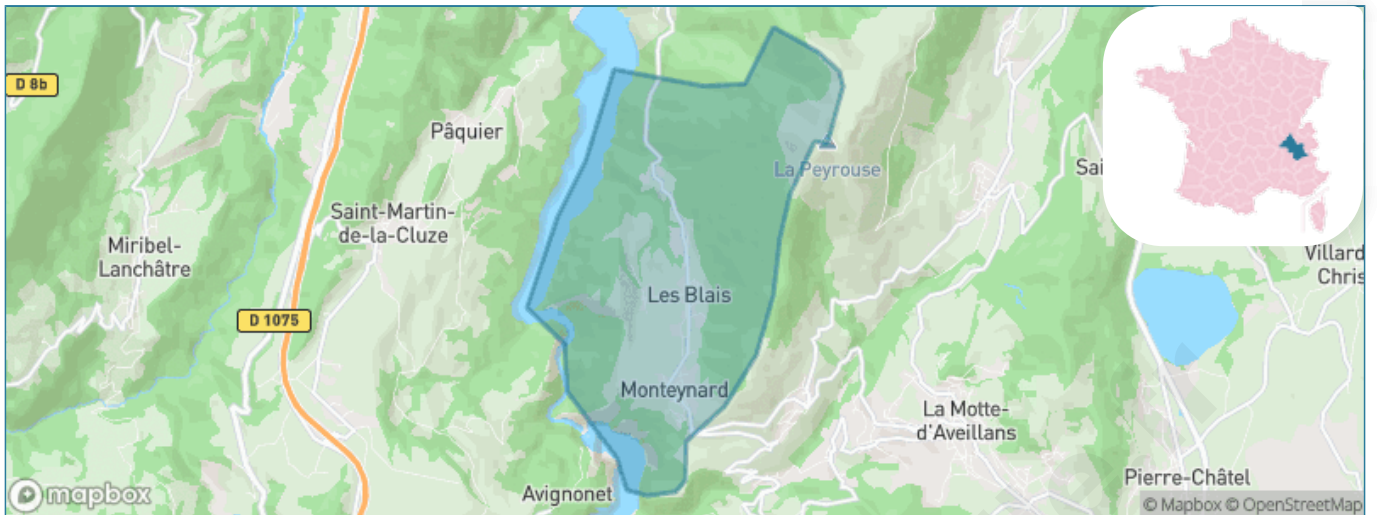
Présenté par

**BIEN** dans  
ma **VILLE** 

# Sommaire

Situation géographique .....	3
Statistiques sur la population .....	4
Evolution du nombre d'habitants .....	4
Tranche d'âge .....	5
0-14 ans .....	5
15-29 ans .....	5
30-44 ans .....	5
45-59 ans .....	5
60-74 ans .....	5
75-89 ans .....	5
90 ans et + .....	5
Activité professionnelle .....	5
Agriculteurs .....	5
Artisans, Commerçants .....	5
Cadres et sup. ....	5
Professions intermédiaires .....	5
Employé .....	5
Ouvrier .....	5
Retraité .....	5
Autres .....	5
Niveau de diplôme .....	6
Sans diplôme ou CEP .....	6
Brevet, BEPC, DNB .....	6
CAP-BEP ou équivalent .....	6
BAC ou équivalent .....	6
BAC+2 .....	6
BAC+3 ou +4 .....	6
BAC+5 ou plus .....	6
Composition des ménages .....	6
Couple sans enfant .....	6
Couple avec enfant(s) .....	6
Famille monoparentale .....	6
Colocation / Autre .....	6
Personnes seules .....	6
Profils électoraux .....	7
Premier tour .....	7
Sécurité .....	8
Evolution du nombre d'infractions .....	8
Pour comparer .....	9
Services à la population .....	10
Commerce .....	10
Éducation .....	10
Villes autour de Monteynard .....	12

# Situation géographique



## i Informations clés

- **Région** : Auvergne-Rhône-Alpes
- **Département** : Isère
- **Code postal** : 38770
- **Superficie** : 10 km<sup>2</sup>



# Statistiques sur la population



Nombre d'habitants

**502**



Age moyen

**38 ans**



Pop active

**53.6%**



Taux chômage

**4.6%**



Pop densité

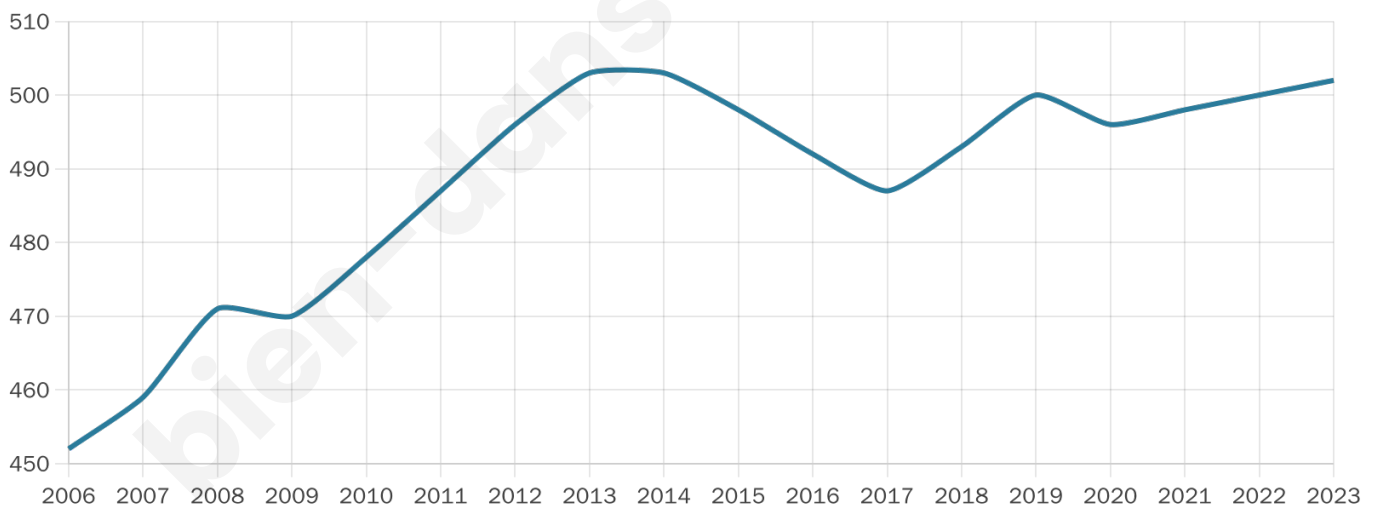
**50 h/km<sup>2</sup>**



Revenu moyen

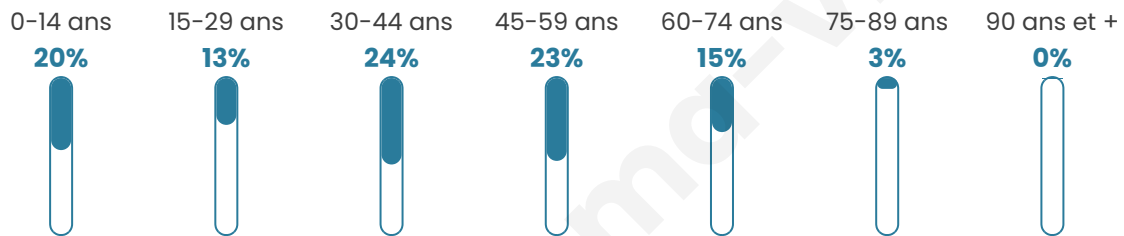
**23 970 €/an**

## Evolution du nombre d'habitants

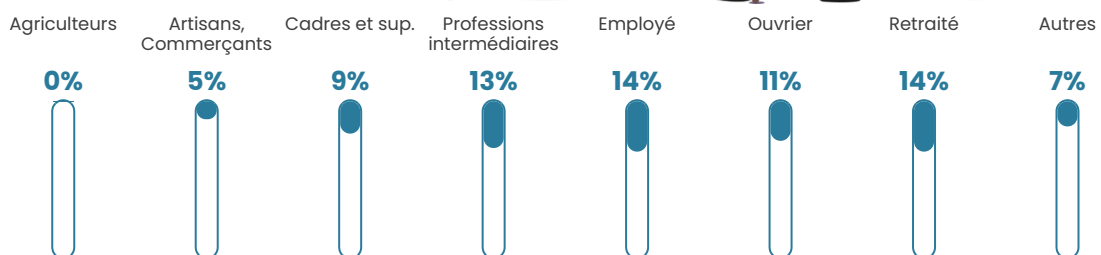


Sources : Institut national de la statistique et des études économiques (insee) selon Les dernières parutions officielles de 2024 portant sur les années 2020, 2021 et 2022.

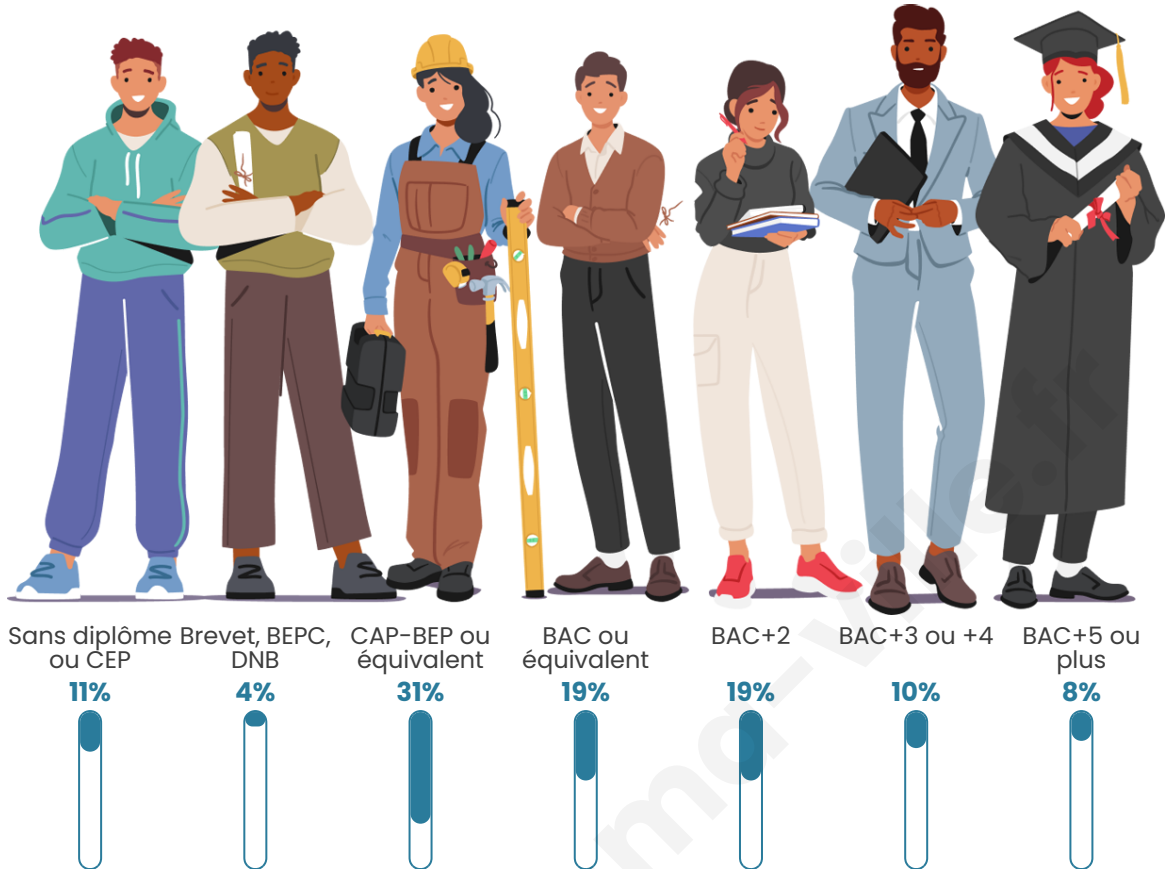
## Tranche d'âge




## Activité professionnelle



## Niveau de diplôme















## Composition des ménages



# Profils électoraux

## Premier tour

	Marine LE PEN	33.54 %
	Emmanuel MACRON	21.95 %
	Jean-Luc MÉLENCHON	18.90 %
	Éric ZEMMOUR	5.49 %
	Yannick JADOT	5.49 %
	Jean LASSALLE	4.27 %
	Nicolas DUPONT-AIGNAN	3.35 %
	Anne HIDALGO	2.44 %
	Valérie PÉCRESSE	1.83 %
	Fabien ROUSSEL	1.22 %
	Philippe POUTOU	1.22 %
	Nathalie ARTHAUD	0.30 %



### 393 inscrits

Participation : 86.01%

Votes blancs : 2.07%

Votes nuls : 0.89%

## Second tour

	Emmanuel MACRON	45,07 %
	Marine LE PEN	54,93 %

### 392 inscrits

Participation : 84.44%

Votes blancs : 6.65%

Votes nuls : 1.51%

# Sécurité



Agressions physiques / sexuelles

0



Cambriolages

0



Vols / dégradations

0



Stupéfiants

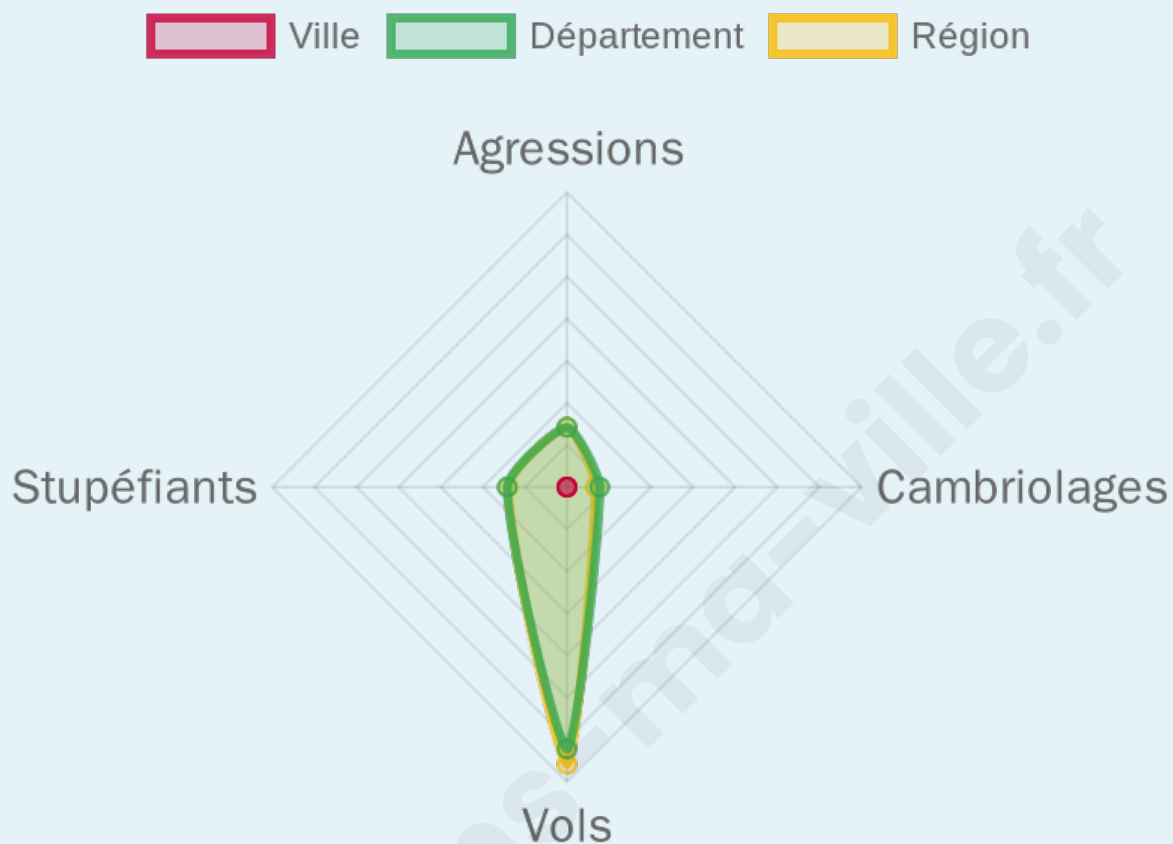
0

## Evolution du nombre d'infractions



## Pour comparer

(en proportion du nombre d'habitants)



Sources : Bases statistiques communale, départementale et régionale de la délinquance enregistrée par la police et la gendarmerie nationales selon les dernières parutions officielles de 2025 portant sur l'année 2024 ([data.gouv](https://data.gouv.fr)).

Agressions physiques / sexuelles : Violences sexuelles, coups et blessures volontaires intrafamiliaux, coups et blessures volontaires, autres coups, blessures volontaires et vols violents sans arme.

Cambriolages : Cambriolages de logements.

Vols : Vols avec armes, vols d'accessoires sur véhicules, vols dans les véhicules, vols de véhicules, vols sans violence contre des personnes, destructions, dégradations volontaires et escroqueries.

Stupéfiants : Trafic de stupéfiants dont (AFD) et usage de stupéfiants.

# Services à la population



## Commerce

Hypermarché	X <a href="#">Bresson</a> 20km
Supermarché	X <a href="#">Terrasson-Lavilledieu</a> 5km
Superette	X <a href="#">Saint-Martin-de-la-Cluze</a> 4km
Boulangerie	X <a href="#">La Motte-Saint-Martin</a> 2km
Boucherie	X <a href="#">Pierre-Châtel</a> 4km
Restaurant	X <a href="#">Avignonet</a> 3km
Garage	X <a href="#">La Motte-d'Aveillans</a> 3km
Station-service	X <a href="#">Susville</a> 8km
Banque	X <a href="#">La Motte-d'Aveillans</a> 4km
La poste	1
Coiffeur	1
Tabac	X <a href="#">Laffrey</a> 8km
Bars / discothèque	X <a href="#">La Motte-d'Aveillans</a> 4km
Bibliothèque	1
Cinéma	X <a href="#">La Mure</a> 10km
Vétérinaire	X <a href="#">Monestier-de-Clermont</a> 6km



## Santé

Pharmacie	X <a href="#">La Motte-d'Aveillans</a> 3km
Hôpital	X <a href="#">La Mure</a> 10km
Laboratoire d'analyses médicales	X <a href="#">La Mure</a> 10km
Etablissement pour handicapé	X <a href="#">Monestier-de-Clermont</a> 8km
EHPA	X <a href="#">La Motte-d'Aveillans</a> 3km
Médecin	X <a href="#">Treffort</a> 7km
Dentiste	X <a href="#">La Motte-d'Aveillans</a> 4km
Chirurgien	X <a href="#">La Mure</a> 10km
Dermatologue	X <a href="#">Eybens</a> 21km
Anesthésiste	X <a href="#">Échirolles</a> 20km
Gastro-entérologue	X <a href="#">Échirolles</a> 20km
Gynécologue	X <a href="#">Claix</a> 17km
Cancérologue	X <a href="#">Valence</a> 63km
Neurologue	X <a href="#">Échirolles</a> 20km
Ophtalmologue	X <a href="#">Vizille</a> 13km
ORL	X <a href="#">Échirolles</a> 20km
Cardiologue	X <a href="#">Monestier-de-Clermont</a> 8km
Pédiatre	X <a href="#">Claix</a> 17km
Pneumologue	X <a href="#">Échirolles</a> 20km
Psychologue	X <a href="#">Mens</a> 18km
Radiologue	X <a href="#">Le Pont-de-Claix</a> 17km
Rhumatologue	X <a href="#">Échirolles</a> 20km
Sage-femme	X <a href="#">Monestier-de-Clermont</a> 7km



## Éducation

Crèche	X <a href="#">Sinard</a> 4km
Ecole maternelle Public	X <a href="#">Le Gua</a> 7km
Ecole maternelle Privé	X <a href="#">Grenoble</a> 23km
Ecole primaire Public	1
Ecole primaire Privé	X <a href="#">La Mure</a> 10km
Collège Public	X <a href="#">La Motte-d'Aveillans</a> 4km
Collège Privé	X <a href="#">La Mure</a> 10km
Lycée Public	X <a href="#">La Mure</a> 10km
Lycée Privé	X <a href="#">La Mure</a> 10km

Sources : Base Sirene des entreprises et de leurs établissements selon les dernières parutions officielles de 2025 portant sur l'année 2024 ([data.gouv](#)). Liste, localisation et tarifs des professionnels de santé selon les dernières parutions officielles de 2025 portant sur l'année 2024 ([opendatasoft](#)) et FINISS Extraction du Fichier des établissements selon les dernières parutions officielles de 2025 portant sur

l'année 2024 ([data.gouv](https://data.gouv.fr)). Adresse et géolocalisation des établissements d'enseignement du premier et second degrés selon les dernières parutions officielles de 2025 portant sur l'année 2024 ([data.education.gouv](https://data.education.gouv.fr))

bien-dans-ma-ville.fr

## Villes autour de Monteynard

Ville	Habitants	Superficie	Pop densité	Pop active	Taux chômage	Revenu moyen	Prix immobilier
Avignonet	203	8 km <sup>2</sup>	25 h/km <sup>2</sup>	55.2%	0.5%	27 550 €/an	1 613 €/m <sup>2</sup>
La Motte-Saint-Martin	448	14 km <sup>2</sup>	32 h/km <sup>2</sup>	49.6%	3.1%	23 680 €/an	1 397 €/m <sup>2</sup>
Saint-Martin-de-la-Cluze	754	16 km <sup>2</sup>	47 h/km <sup>2</sup>	46%	2.8%	26 540 €/an	2 623 €/m <sup>2</sup>
Notre-Dame-de-Vaulx	512	7 km <sup>2</sup>	73 h/km <sup>2</sup>	52.7%	4.9%	25 290 €/an	1 469 €/m <sup>2</sup>
Sinard	724	10 km <sup>2</sup>	72 h/km <sup>2</sup>	49.4%	2.9%	26 930 €/an	2 588 €/m <sup>2</sup>
La Motte-d'Aveillans (1 avis)	1 711	9 km <sup>2</sup>	190 h/km <sup>2</sup>	47%	3.9%	22 980 €/an	1 595 €/m <sup>2</sup>
Saint-Théoffrey (1 avis)	612	5 km <sup>2</sup>	122 h/km <sup>2</sup>	48%	3.3%	25 270 €/an	1 929 €/m <sup>2</sup>
Notre-Dame-de-Commiers	519	4 km <sup>2</sup>	130 h/km <sup>2</sup>	51.3%	2.1%	26 970 €/an	2 474 €/m <sup>2</sup>
Pierre-Châtel (1 avis)	1 475	11 km <sup>2</sup>	134 h/km <sup>2</sup>	49.4%	2.9%	24 140 €/an	1 675 €/m <sup>2</sup>
Marcieu	66	12 km <sup>2</sup>	6 h/km <sup>2</sup>	57.6%	9.1%	NC	NC
Saint-Paul-lès-Monestier	288	13 km <sup>2</sup>	22 h/km <sup>2</sup>	44.4%	2.8%	26 020 €/an	1 689 €/m <sup>2</sup>
Miribel-Lanchâtre (1 avis)	445	9 km <sup>2</sup>	49 h/km <sup>2</sup>	50.8%	2.2%	27 470 €/an	1 445 €/m <sup>2</sup>
Treffort	249	11 km <sup>2</sup>	23 h/km <sup>2</sup>	52.6%	2%	25 880 €/an	2 292 €/m <sup>2</sup>
Saint-Jean-de-Vaulx	536	10 km <sup>2</sup>	54 h/km <sup>2</sup>	48.3%	3.7%	27 640 €/an	1 748 €/m <sup>2</sup>
Saint-Georges-de-Commiers (1 avis)	2 699	14 km <sup>2</sup>	193 h/km <sup>2</sup>	47.8%	3.2%	27 370 €/an	2 522 €/m <sup>2</sup>

bien-dans-ma-ville.fr



# **Vous aimez votre ville ? Notez-la !**

Et faites-nous part de vos remarques constructives



Avec

**BIEN** dans ma **VILLE** 