



Version web

Ville de Montet-et-Bouخال

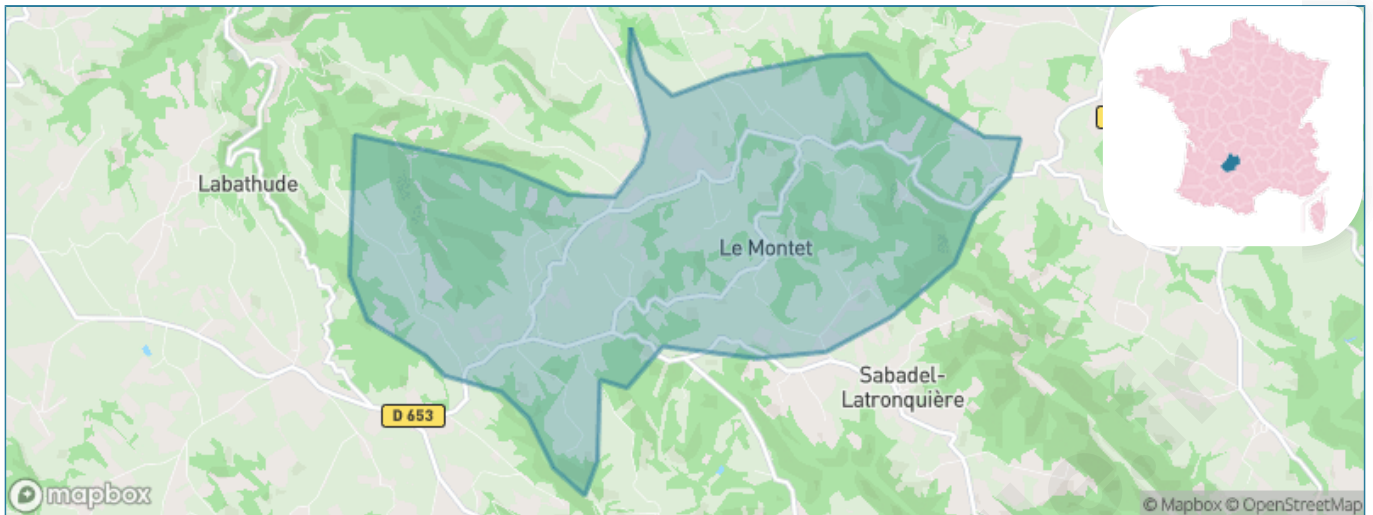
Présenté par

BIEN dans
ma **VILLE** 

Sommaire

Situation géographique	3
Statistiques sur la population	4
Evolution du nombre d'habitants	4
Tranche d'âge	5
0-14 ans	5
15-29 ans	5
30-44 ans	5
45-59 ans	5
60-74 ans	5
75-89 ans	5
90 ans et +	5
Activité professionnelle	5
Agriculteurs	5
Artisans, Commerçants	5
Cadres et sup.	5
Professions intermédiaires	5
Employé	5
Ouvrier	5
Retraité	5
Autres	5
Niveau de diplôme	6
Sans diplôme ou CEP	6
Brevet, BEPC, DNB	6
CAP-BEP ou équivalent	6
BAC ou équivalent	6
BAC+2	6
BAC+3 ou +4	6
BAC+5 ou plus	6
Composition des ménages	6
Couple sans enfant	6
Couple avec enfant(s)	6
Famille monoparentale	6
Colocation / Autre	6
Personnes seules	6
Profils électoraux	7
Premier tour	7
Sécurité	8
Evolution du nombre d'infractions	8
Pour comparer	9
Services à la population	10
Commerce	10
Éducation	10
Villes autour de Montet-et-BouxaI	12

Situation géographique



i Informations clés

- **Région** : Occitanie
- **Département** : Lot
- **Code postal** : 46210
- **Superficie** : 11 km²



Statistiques sur la population



Nombre d'habitants

213



Age moyen

44 ans



Pop active

42.7%



Taux chômage

9.9%



Pop densité

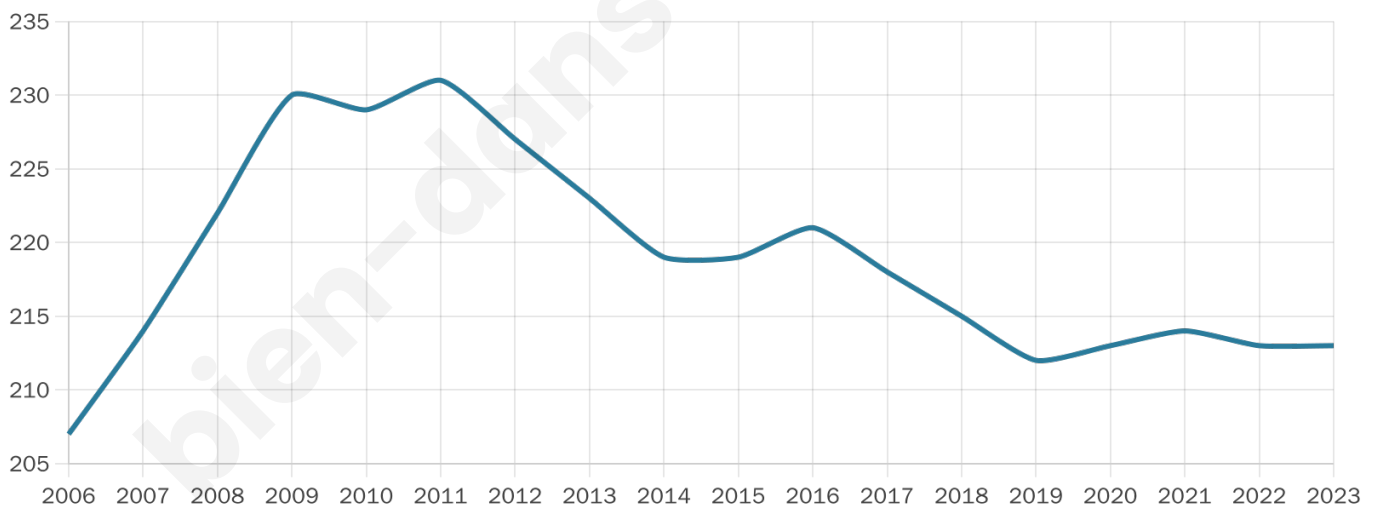
19 h/km²



Revenu moyen

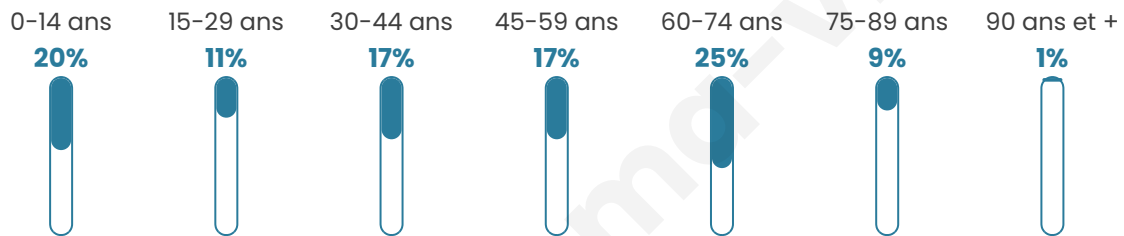
21 360 €/an

Evolution du nombre d'habitants

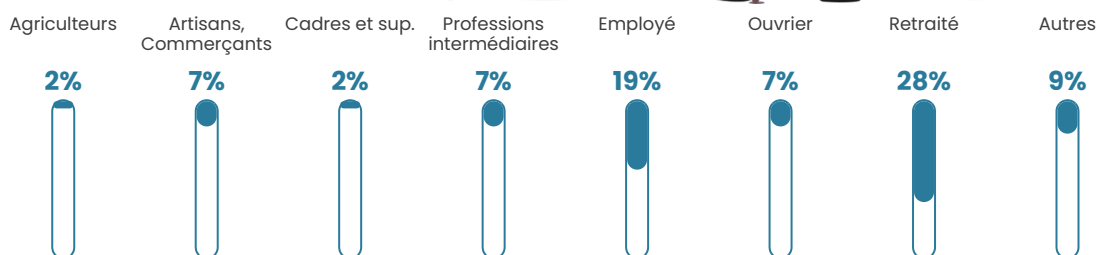


Sources : Institut national de la statistique et des études économiques (insee) selon Les dernières parutions officielles de 2024 portant sur les années 2020, 2021 et 2022.


Tranche d'âge



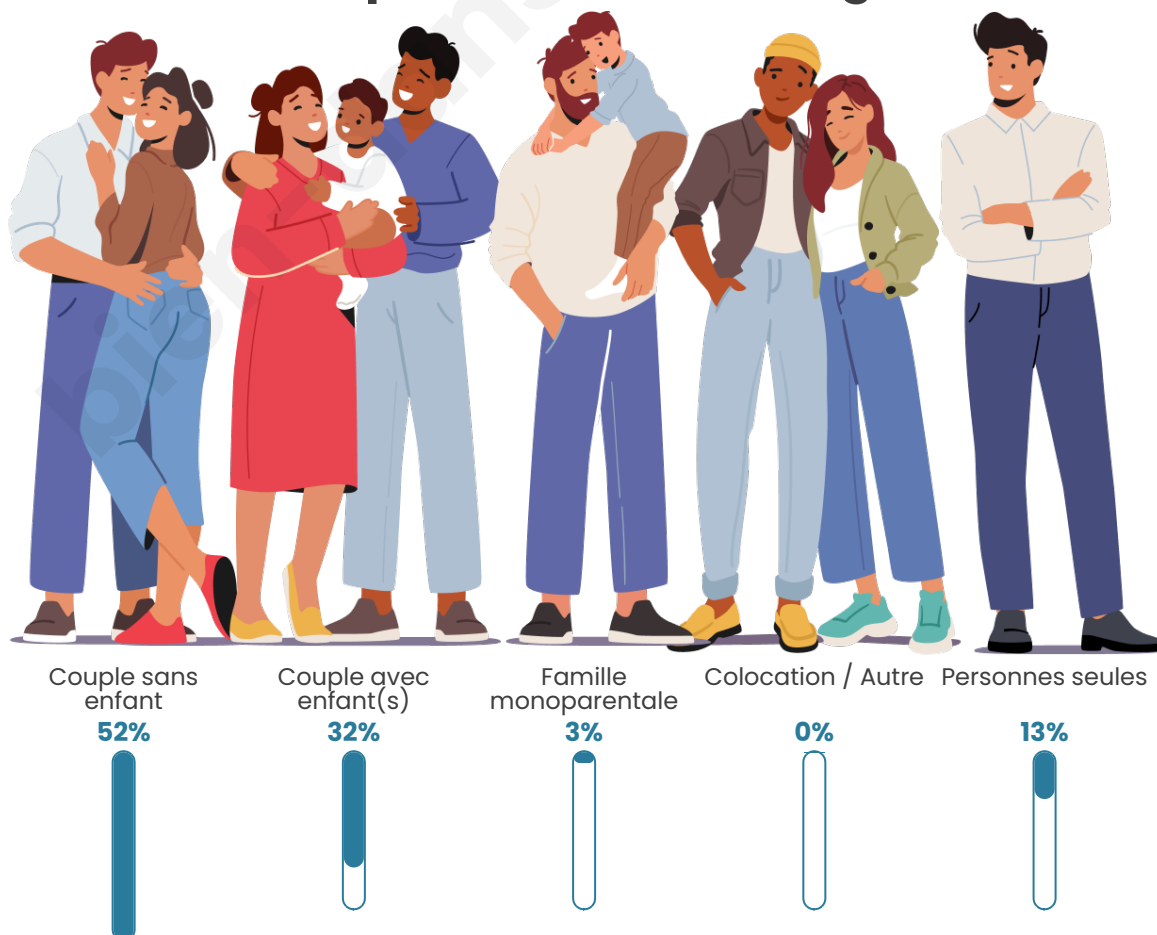
Activité professionnelle



Niveau de diplôme















Composition des ménages



Profils électoraux



Premier tour

	Emmanuel MACRON	25.34 %
	Jean LASSALLE	23.29 %
	Marine LE PEN	21.92 %
	Jean-Luc MÉLENCHON	12.33 %
	Valérie PÉCRESSÉ	6.16 %
	Anne HIDALGO	3.42 %
	Fabien ROUSSEL	2.05 %
	Nathalie ARTHAUD	1.37 %
	Yannick JADOT	1.37 %
	Nicolas DUPONT- AIGNAN	1.37 %
	Éric ZEMMOUR	0.68 %
	Philippe POUTOU	0.68 %

180 inscrits

Participation : 83.89%
Votes blancs : 2.65%
Votes nuls : 0.66%

Second tour

	Emmanuel MACRON	58,06 %
	Marine LE PEN	41,94 %

179 inscrits

Participation : 80.45%
Votes blancs : 6.94%
Votes nuls : 6.94%

Sécurité



Agressions physiques / sexuelles

0



Cambriolages

0



Vols / dégradations

0



Stupéfiants

0

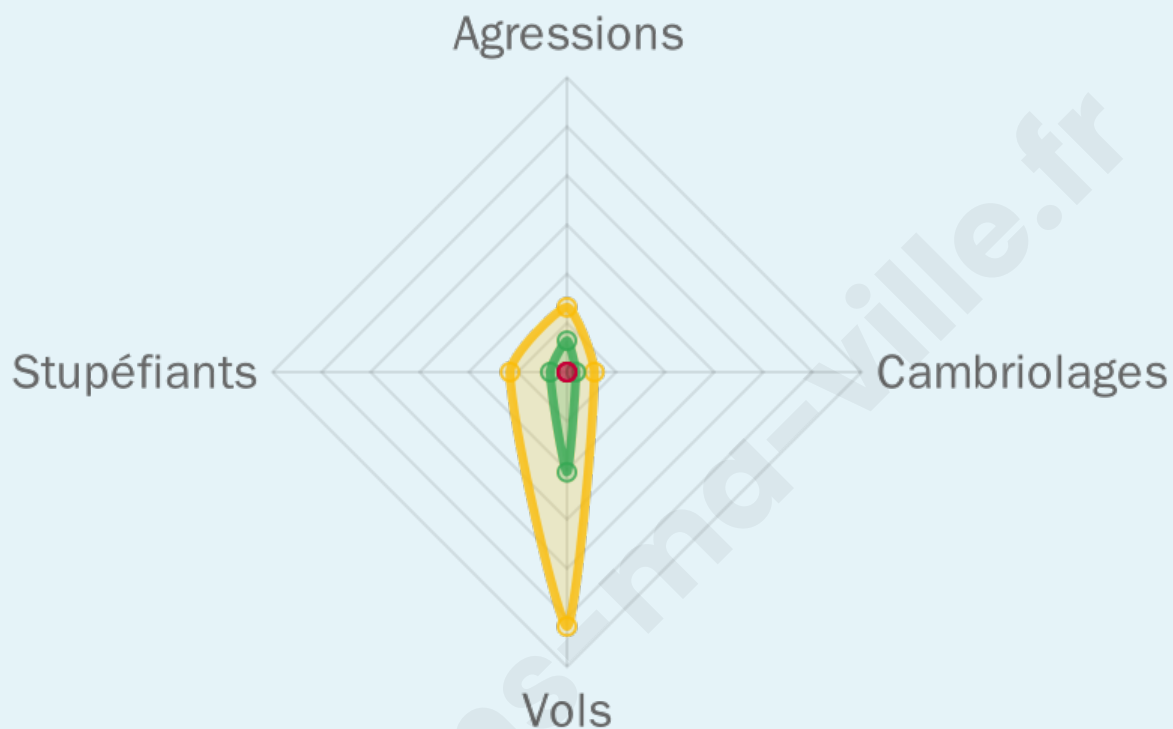
Evolution du nombre d'infractions



Pour comparer

(en proportion du nombre d'habitants)

■ Ville ■ Département ■ Région



Sources : Bases statistiques communale, départementale et régionale de la délinquance enregistrée par la police et la gendarmerie nationales selon les dernières parutions officielles de 2025 portant sur l'année 2024 ([data.gouv](https://data.gouv.fr)).

Agressions physiques / sexuelles : Violences sexuelles, coups et blessures volontaires intrafamiliaux, coups et blessures volontaires, autres coups, blessures volontaires et vols violents sans arme.

Cambriolages : Cambriolages de logements.

Vols : Vols avec armes, vols d'accessoires sur véhicules, vols dans les véhicules, vols de véhicules, vols sans violence contre des personnes, destructions, dégradations volontaires et escroqueries.

Stupéfiants : Trafic de stupéfiants dont (AFD) et usage de stupéfiants.

Services à la population



Commerce

Hypermarché	X Capdenac 15km
Supermarché	X Bagnac-sur-Célé 10km
Superette	1
Boulangerie	X Cardaillac 8km
Boucherie	X Saint-Bressou 9km
Restaurant	X Saint-Cirgues 3km
Garage	X Sainte-Colombe 5km
Station-service	X Bagnac-sur-Célé 10km
Banque	X Latronquière 7km
La poste	X Cardaillac 8km
Coiffeur	1
Tabac	X Bagnac-sur-Célé 10km
Bars / discothèque	X Latronquière 7km
Bibliothèque	X Saint-Céré 20km
Cinéma	X Saint-Céré 19km
Vétérinaire	X Latronquière 7km



Santé

Pharmacie	X Bagnac-sur-Célé 10km
Hôpital	X Figeac 14km
Laboratoire d'analyses médicales	X Figeac 14km
Etablissement pour handicapé	X Fons 12km
EHPA	X Latronquière 7km
Médecin	X Mauris 11km
Dentiste	X Mauris 11km
Chirurgien	X Figeac 14km
Dermatologue	X Aurillac 37km
Anesthésiste	X Aurillac 34km
Gastro-entérologue	X Figeac 14km
Gynécologue	X Decazeville 24km
Cancérologue	X Aurillac 34km
Neurologue	X Rodez 58km
Ophtalmologue	X Aurillac 34km
ORL	X Figeac 14km
Cardiologue	X Figeac 14km
Pédiatre	X Mauris 11km
Pneumologue	X Saint-Mamet-la-Salvetat 23km
Psychologue	X Saint-Vincent-du-Pendit 17km
Radiologue	X Conques-en-Rouergue 31km
Rhumatologue	X Aurillac 34km
Sage-femme	X Saint-Maurice-en-Quercy 10km



Éducation

Crèche	X Bagnac-sur-Célé 10km
Ecole maternelle Public	X Latronquière 7km
Ecole maternelle Privé	X Molières 13km
Ecole primaire Public	1
Ecole primaire Privé	X Figeac 14km
Collège Public	X Latronquière 7km
Collège Privé	X Figeac 14km
Lycée Public	X Figeac 14km
Lycée Privé	X Figeac 14km

Sources : Base Sirene des entreprises et de leurs établissements selon les dernières parutions officielles de 2025 portant sur l'année 2024 ([data.gouv](#)). Liste, localisation et tarifs des professionnels de santé selon les dernières parutions officielles de 2025 portant sur l'année 2024 ([opendatasoft](#)) et FINISS Extraction du Fichier des établissements selon les dernières parutions officielles de 2025 portant sur l'année 2024 ([data.gouv](#)). Adresse et géolocalisation des établissements d'enseignement du premier et second degrés selon les

bien-dans-ma-ville.fr

Villes autour de Montet-et-BouxaI

Ville	Habitants	Superficie	Pop densité	Pop active	Taux chômage	Revenu moyen	Prix immobilier
Sabadel-Latronquière	92	12 km ²	8 h/km ²	35.9%	3.3%	NC	1 280 €/m ²
Saint-Médard-Nicourby	99	7 km ²	14 h/km ²	40.4%	1%	NC	1 148 €/m ²
Saint-Cirgues	324	32 km ²	10 h/km ²	42.9%	3.7%	19 610 €/an	1 319 €/m ²
Sainte-Colombe	236	11 km ²	21 h/km ²	43.2%	3.8%	20 150 €/an	1 738 €/m ²
Labathude	203	10 km ²	20 h/km ²	42.4%	5.4%	23 040 €/an	1 310 €/m ²
Gorses	345	35 km ²	10 h/km ²	47.2%	4.9%	19 980 €/an	926 €/m ²
Laresses	239	23 km ²	10 h/km ²	45.2%	3.3%	17 950 €/an	829 €/m ²
Predeignes	236	15 km ²	16 h/km ²	39.4%	7.2%	18 420 €/an	833 €/m ²
Saint-Perdoux	196	12 km ²	16 h/km ²	46.9%	5.1%	20 490 €/an	1 278 €/m ²
Latronquière	447	10 km ²	45 h/km ²	34.9%	3.6%	20 390 €/an	687 €/m ²
Saint-Bressou	124	10 km ²	12 h/km ²	44.4%	4.8%	22 370 €/an	2 194 €/m ²
Terrou	171	9 km ²	19 h/km ²	48.5%	5.3%	21 950 €/an	1 512 €/m ²
Cardaillac	623	18 km ²	35 h/km ²	45.1%	3.5%	24 110 €/an	1 391 €/m ²
Saint-Hilaire	65	7 km ²	9 h/km ²	46.2%	3.1%	NC	NC
Linac	233	12 km ²	19 h/km ²	42.9%	4.7%	22 690 €/an	1 308 €/m ²

bien-dans-ma-ville.fr



Vous aimez votre ville ? Notez-la !

Et faites-nous part de vos remarques constructives



Avec

BIEN dans ma **VILLE** 