



Version web

Ville de Montesquieu- Avantès

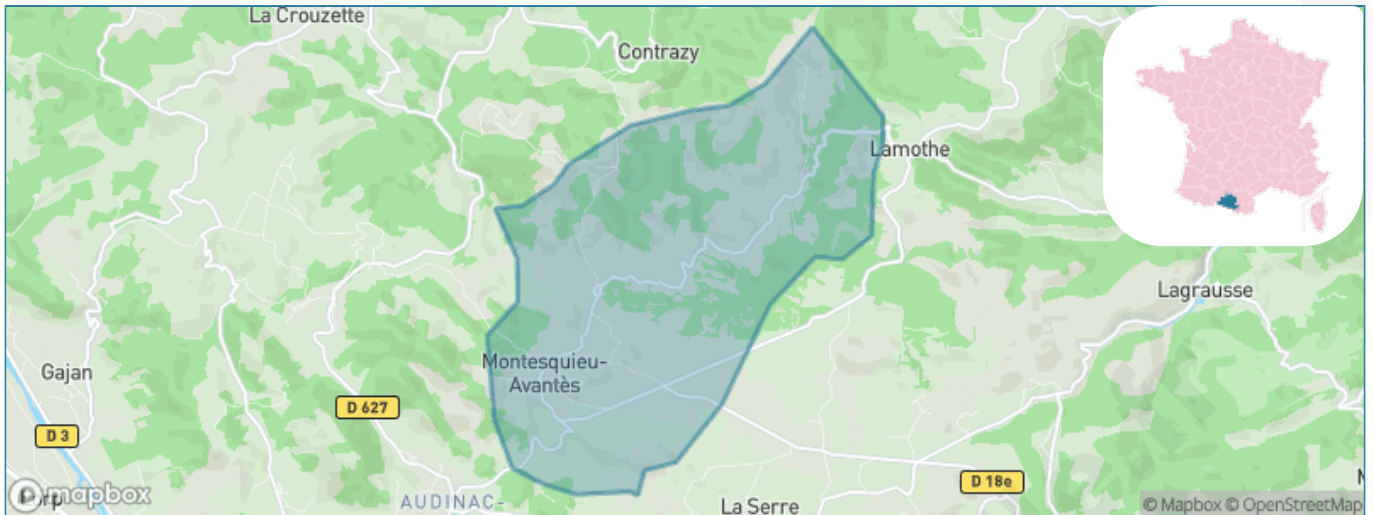
Présenté par

BIEN dans
ma **VILLE** 

Sommaire

Situation géographique	3
Statistiques sur la population	4
Evolution du nombre d'habitants	4
Tranche d'âge	5
0-14 ans	5
15-29 ans	5
30-44 ans	5
45-59 ans	5
60-74 ans	5
75-89 ans	5
90 ans et +	5
Activité professionnelle	5
Agriculteurs	5
Artisans, Commerçants	5
Cadres et sup.	5
Professions intermédiaires	5
Employé	5
Ouvrier	5
Retraité	5
Autres	5
Niveau de diplôme	6
Sans diplôme ou CEP	6
Brevet, BEPC, DNB	6
CAP-BEP ou équivalent	6
BAC ou équivalent	6
BAC+2	6
BAC+3 ou +4	6
BAC+5 ou plus	6
Composition des ménages	6
Couple sans enfant	6
Couple avec enfant(s)	6
Famille monoparentale	6
Colocation / Autre	6
Personnes seules	6
Profils électoraux	7
Premier tour	7
Sécurité	8
Evolution du nombre d'infractions	8
Pour comparer	9
Services à la population	10
Commerce	10
Éducation	10
Villes autour de Montesquieu-Avantès	11

Situation géographique



i Informations clés

- **Région** : Occitanie
- **Département** : Ariège
- **Code postal** : 09200
- **Superficie** : 16 km²



Statistiques sur la population



Nombre d'habitants

263



Age moyen

45 ans



Pop active

45.2%



Taux chômage

17.4%



Pop densité

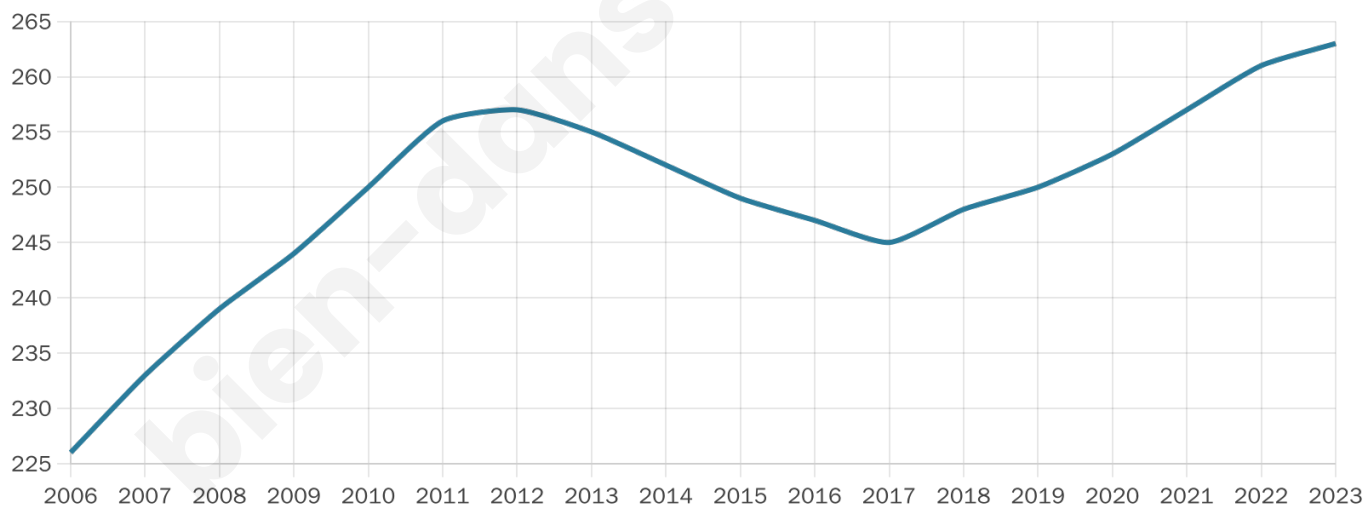
16 h/km²



Revenu moyen

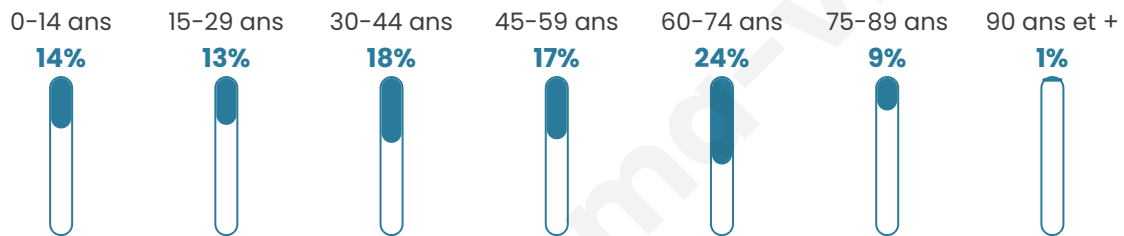
16 390 €/an

Evolution du nombre d'habitants

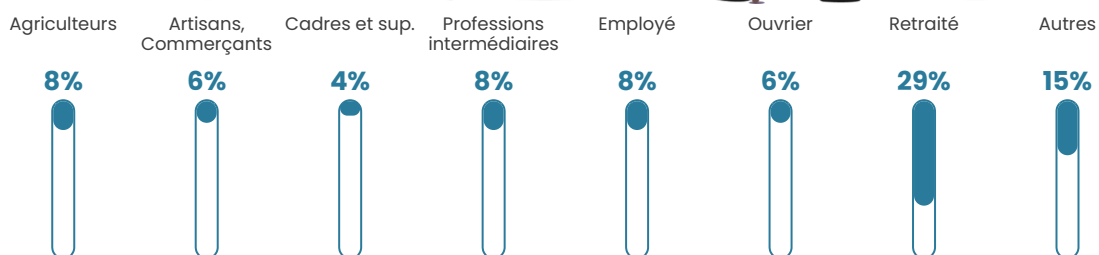


Sources : Institut national de la statistique et des études économiques (insee) selon Les dernières parutions officielles de 2024 portant sur les années 2020, 2021 et 2022.


Tranche d'âge




Activité professionnelle



Niveau de diplôme















Composition des ménages



Profils électoraux

Premier tour

	Jean-Luc MÉLENCHON	32.64 %
	Marine LE PEN	18.06 %
	Jean LASSALLE	17.36 %
	Emmanuel MACRON	10.42 %
	Anne HIDALGO	7.64 %
	Nicolas DUPONT- AIGNAN	6.25 %
	Éric ZEMMOUR	3.47 %
	Valérie PÉCRESSÉ	2.78 %
	Fabien ROUSSEL	0.69 %
	Yannick JADOT	0.69 %
	Nathalie ARTHAUD	0.00 %
	Philippe POUTOU	0.00 %



207 inscrits

Participation : 71.98%

Votes blancs : 1.34%

Votes nuls : 2.01%

Second tour

	Emmanuel MACRON	51,69 %
	Marine LE PEN	48,31 %

206 inscrits

Participation : 71.84%

Votes blancs : 14.19%

Votes nuls : 6.08%

Sécurité



Agressions physiques / sexuelles

0



Cambriolages

0



Vols / dégradations

0



Stupéfiants

0

Evolution du nombre d'infractions



Pour comparer

(en proportion du nombre d'habitants)



Sources : Bases statistiques communale, départementale et régionale de la délinquance enregistrée par la police et la gendarmerie nationales selon les dernières parutions officielles de 2025 portant sur l'année 2024 ([data.gouv](https://data.gouv.fr)).

Agressions physiques / sexuelles : Violences sexuelles, coups et blessures volontaires intrafamiliaux, coups et blessures volontaires, autres coups, blessures volontaires et vols violents sans arme.

Cambriolages : Cambriolages de logements.

Vols : Vols avec armes, vols d'accessoires sur véhicules, vols dans les véhicules, vols de véhicules, vols sans violence contre des personnes, destructions, dégradations volontaires et escroqueries.

Stupéfiants : Trafic de stupéfiants dont (AFD) et usage de stupéfiants.

Services à la population



Commerce

Hypermarché	X Cazères 23km
Supermarché	X Saint-Lizier 5km
Superette	X Lescure 4km
Boulangerie	X Saint-Lizier 6km
Boucherie	X Montjoie-en-Couserans 4km
Restaurant	X Lescure 3km
Garage	X Montjoie-en-Couserans 2km
Station-service	X Saint-Girons 6km
Banque	X Saint-Girons 6km
La poste	X Montjoie-en-Couserans 3km
Coiffeur	X Montjoie-en-Couserans 2km
Tabac	X Saint-Girons 6km
Bars / discothèque	X Lescure 3km
Bibliothèque	X Saint-Girons 6km
Cinéma	X Cazères 23km
Vétérinaire	X Montjoie-en-Couserans 4km



Santé

Pharmacie	X Saint-Girons 6km
Hôpital	X Saint-Girons 6km
Laboratoire d'analyses médicales	X Saint-Girons 6km
Etablissement pour handicapé	X Saint-Girons 5km
EHPA	X Saint-Lizier 5km
Médecin	X Saint-Lizier 5km
Dentiste	X Saint-Girons 6km
Chirurgien	X Mauvezin-de-Sainte-Croix 7km
Dermatologue	X Saint-Girons 6km
Anesthésiste	X Muret 52km
Gastro-entérologue	X Saint-Jean-de-Verges 34km
Gynécologue	X Foix 34km
Cancérologue	X Muret 52km
Neurologue	X Mauvezin-de-Sainte-Croix 7km
Ophtalmologue	X Saint-Girons 6km
ORL	X Foix 34km
Cardiologue	X Saint-Girons 6km
Pédiatre	X Pamiers 36km
Pneumologue	X Foix 34km
Psychologue	X Saint-Girons 6km
Radiologue	X Mauvezin-de-Sainte-Croix 7km
Rhumatologue	X Saint-Jean-de-Verges 34km
Sage-femme	X Saint-Girons 6km



Éducation

Crèche	X Lescure 2km
Ecole maternelle Public	X Saint-Girons 6km
Ecole maternelle Privé	X Plaisance-du-Touch 61km
Ecole primaire Public	X Lescure 4km
Ecole primaire Privé	X Saint-Girons 6km
Collège Public	X Saint-Girons 6km
Collège Privé	X Saint-Girons 6km
Lycée Public	X Saint-Girons 6km
Lycée Privé	X Mouliès 9km

Sources : Base Sirene des entreprises et de leurs établissements selon les dernières parutions officielles de 2025 portant sur l'année 2024 ([data.gouv](#)). Liste, localisation et tarifs des professionnels de santé selon les dernières parutions officielles de 2025 portant sur l'année 2024 ([opendatasoft](#)) et FINESS Extraction du Fichier des établissements selon les dernières parutions officielles de 2025 portant sur l'année 2024 ([data.gouv](#)). Adresse et géolocalisation des établissements d'enseignement du premier et second degrés selon les dernières parutions officielles de 2025 portant sur l'année 2024 ([data.education.gouv](#))

Villes autour de Montesquieu-Avantès

Ville	Habitants	Superficie	Pop densité	Pop active	Taux chômage	Revenu moyen	Prix immobilier
Lescure	479	25 km ²	19 h/km ²	50.9%	3.8%	21 770 €/an	804 €/m ²
Montjoie-en-Couserans	992	29 km ²	34 h/km ²	44.1%	4.5%	22 580 €/an	1 314 €/m ²
Contraazy	76	8 km ²	10 h/km ²	46.1%	10.5%	NC	725 €/m ²
Gajan	340	8 km ²	43 h/km ²	53.2%	4.7%	22 770 €/an	1 527 €/m ²
Saint-Girons (23 avis)	6 008	19 km ²	316 h/km ²	43%	7%	20 320 €/an	1 285 €/m ²
Montardit	224	7 km ²	32 h/km ²	48.2%	3.6%	20 860 €/an	1 263 €/m ²
Saint-Lizier	1 391	9 km ²	155 h/km ²	31%	2.5%	24 330 €/an	2 086 €/m ²
Rivièrevert	208	28 km ²	7 h/km ²	36.5%	9.6%	17 500 €/an	1 467 €/m ²
Eycheil	522	4 km ²	131 h/km ²	39.7%	4.2%	21 680 €/an	952 €/m ²
Lasserre (1 avis)	252	8 km ²	32 h/km ²	43.7%	7.1%	19 170 €/an	2 016 €/m ²
Encourtiech	100	4 km ²	25 h/km ²	43%	2%	NC	1 500 €/m ²
Lorp-Sentaraille (1 avis)	1 381	6 km ²	230 h/km ²	45.3%	4.7%	22 190 €/an	1 727 €/m ²
Clermont	117	7 km ²	17 h/km ²	37.6%	4.3%	NC	500 €/m ²
Taurignan-Vieux	204	5 km ²	41 h/km ²	38.2%	3.9%	23 360 €/an	1 246 €/m ²
Rimont	542	28 km ²	19 h/km ²	42.8%	5.9%	19 220 €/an	1 010 €/m ²

bien-dans-ma-ville.fr



Vous aimez votre ville ? Notez-la !

Et faites-nous part de vos remarques constructives



Avec

BIEN dans
ma **VILLE** 