



Version web

Ville de Montesquieu

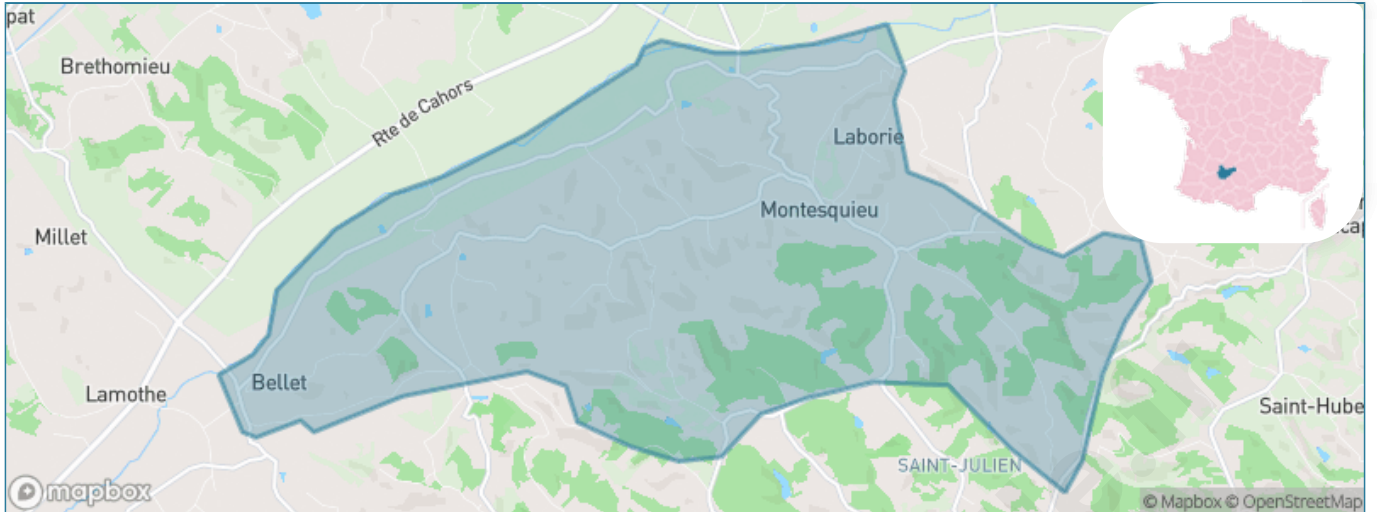
Présenté par

BIEN dans
ma **VILLE** 

Sommaire

Situation géographique	3
Statistiques sur la population	4
Evolution du nombre d'habitants	4
Tranche d'âge	5
0-14 ans	5
15-29 ans	5
30-44 ans	5
45-59 ans	5
60-74 ans	5
75-89 ans	5
90 ans et +	5
Activité professionnelle	5
Agriculteurs	5
Artisans, Commerçants	5
Cadres et sup.	5
Professions intermédiaires	5
Employé	5
Ouvrier	5
Retraité	5
Autres	5
Niveau de diplôme	6
Sans diplôme ou CEP	6
Brevet, BEPC, DNB	6
CAP-BEP ou équivalent	6
BAC ou équivalent	6
BAC+2	6
BAC+3 ou +4	6
BAC+5 ou plus	6
Composition des ménages	6
Couple sans enfant	6
Couple avec enfant(s)	6
Famille monoparentale	6
Colocation / Autre	6
Personnes seules	6
Profils électoraux	7
Premier tour	7
Sécurité	8
Evolution du nombre d'infractions	8
Pour comparer	9
Services à la population	10
Commerce	10
Éducation	10
Villes autour de Montesquieu	11

Situation géographique



i Informations clés

- **Région** : Occitanie
- **Département** : Tarn-et-Garonne
- **Code postal** : 82200
- **Superficie** : 28 km²



Statistiques sur la population



Nombre d'habitants

748



Age moyen

47 ans



Pop active

46.4%



Taux chômage

10.2%



Pop densité

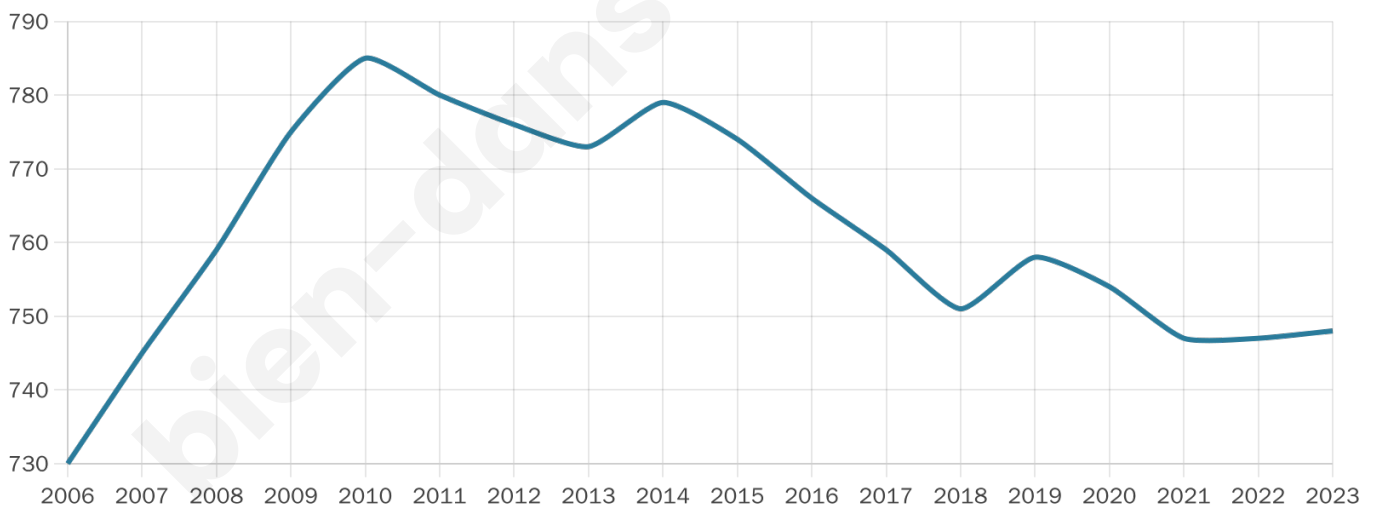
27 h/km²



Revenu moyen

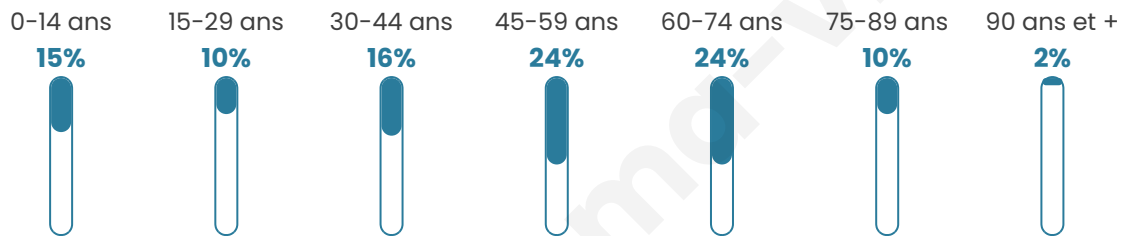
20 890 €/an

Evolution du nombre d'habitants

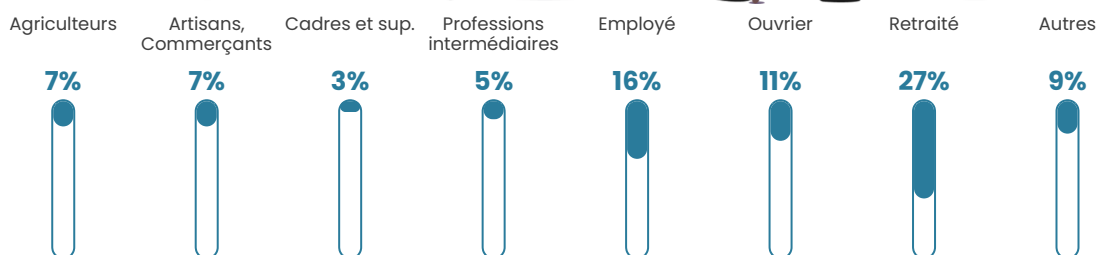


Sources : Institut national de la statistique et des études économiques (insee) selon Les dernières parutions officielles de 2024 portant sur les années 2020, 2021 et 2022.


Tranche d'âge




Activité professionnelle



Niveau de diplôme















Composition des ménages





Profils électoraux

Premier tour

	Marine LE PEN	28.27 %
	Emmanuel MACRON	17.67 %
	Jean-Luc MÉLENCHON	17.46 %
	Jean LASSALLE	11.64 %
	Éric ZEMMOUR	10.40 %
	Valérie PÉCRESSÉ	5.41 %
	Nicolas DUPONT-AIGNAN	2.49 %
	Yannick JADOT	2.29 %
	Fabien ROUSSEL	1.87 %
	Anne HIDALGO	1.87 %
	Philippe POUTOU	0.42 %
	Nathalie ARTHAUD	0.21 %

Second tour

	Emmanuel MACRON	43,29 %
	Marine LE PEN	56,71 %

598 inscrits

Participation : 79.1%
Votes blancs : 6.55%
Votes nuls : 3.59%

598 inscrits

Participation : 82.44%
Votes blancs : 1.83%
Votes nuls : 0.61%

Sécurité



Agressions physiques / sexuelles

0



Cambriolages

0



Vols / dégradations

0



Stupéfiants

0

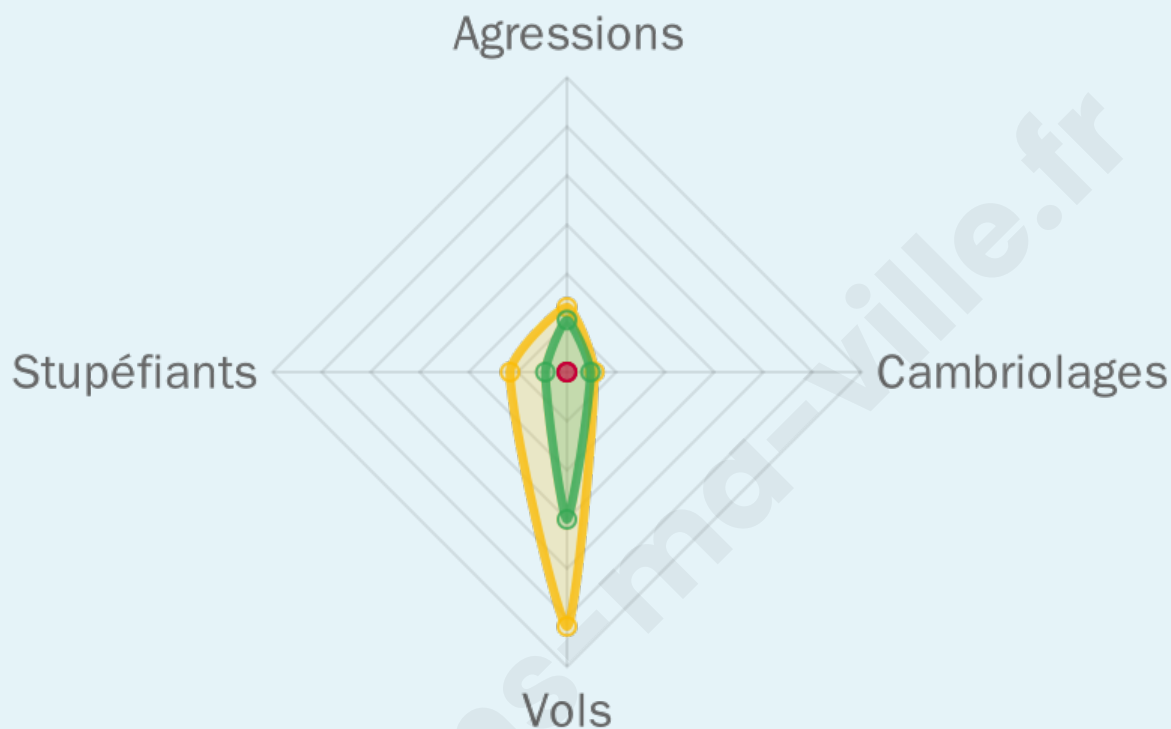
Evolution du nombre d'infractions



Pour comparer

(en proportion du nombre d'habitants)

Ville Département Région



Sources : Bases statistiques communale, départementale et régionale de la délinquance enregistrée par la police et la gendarmerie nationales selon les dernières parutions officielles de 2025 portant sur l'année 2024 ([data.gouv](https://data.gouv.fr)).

Agressions physiques / sexuelles : Violences sexuelles, coups et blessures volontaires intrafamiliaux, coups et blessures volontaires, autres coups, blessures volontaires et vols violents sans arme.

Cambriolages : Cambriolages de logements.

Vols : Vols avec armes, vols d'accessoires sur véhicules, vols dans les véhicules, vols de véhicules, vols sans violence contre des personnes, destructions, dégradations volontaires et escroqueries.

Stupéfiants : Trafic de stupéfiants dont (AFD) et usage de stupéfiants.

Services à la population



Commerce

Hypermarché	X Lauzerte 9km
Supermarché	X Moissac 10km
Superette	X Saint-Nazaire-de-Valentane 5km
Boulangerie	X Miramont-de-Quercy 2km
Boucherie	X Moissac 11km
Restaurant	X Miramont-de-Quercy 2km
Garage	2
Station-service	X Lauzerte 8km
Banque	X Lauzerte 8km
La poste	X Moissac 10km
Coiffeur	3
Tabac	X Lauzerte 10km
Bars / discothèque	X Durfort-Lacapelette 7km
Bibliothèque	X Moissac 11km
Cinéma	X Saint-Nazaire-de-Valentane 5km
Vétérinaire	X Lauzerte 9km



Santé

Pharmacie	X Lauzerte 10km
Hôpital	X Moissac 11km
Laboratoire d'analyses médicales	X Moissac 11km
Etablissement pour handicapé	X Moissac 10km
EHPA	X Lauzerte 8km
Médecin	X Lauzerte 8km
Dentiste	X Moissac 10km
Chirurgien	X Montauban 30km
Dermatologue	X Montauban 31km
Anesthésiste	X Montauban 32km
Gastro-entérologue	X Moissac 11km
Gynécologue	X Saint-Nicolas-de-la-Grave 16km
Cancérologue	X Agen 36km
Neurologue	X Montauban 33km
Ophtalmologue	X Golfech 20km
ORL	X Moissac 11km
Cardiologue	X Moissac 11km
Pédiatre	X Valence 17km
Pneumologue	X Montauban 32km
Psychologue	X Montbeton 27km
Radiologue	X Moissac 11km
Rhumatologue	X Montauban 31km
Sage-femme	X Lafrançaise 16km



Éducation

Crèche	X Lauzerte 8km
Ecole maternelle Public	X Saint-Paul-d'Espis 8km
Ecole maternelle Privé	X Toulouse 72km
Ecole primaire Public	1
Ecole primaire Privé	X Moissac 11km
Collège Public	X Lauzerte 8km
Collège Privé	X Moissac 11km
Lycée Public	X Moissac 11km
Lycée Privé	X Montauban 30km

Sources : Base Sirene des entreprises et de leurs établissements selon les dernières parutions officielles de 2025 portant sur l'année 2024 ([data.gouv](#)). Liste, localisation et tarifs des professionnels de santé selon les dernières parutions officielles de 2025 portant sur l'année 2024 ([opendatasoft](#)) et FINISS Extraction du Fichier des établissements selon les dernières parutions officielles de 2025 portant sur l'année 2024 ([data.gouv](#)). Adresse et géolocalisation des établissements d'enseignement du premier et second degrés selon les dernières parutions officielles de 2025 portant sur l'année 2024 ([data.education.gouv](#))

Villes autour de Montesquieu

Ville	Habitants	Superficie	Pop densité	Pop active	Taux chômage	Revenu moyen	Prix immobilier
Montbarla	147	7 km ²	21 h/km ²	34.7%	1.4%	20 110 €/an	1 696 €/m ²
Miramont-de-Quercy	304	14 km ²	22 h/km ²	49.3%	8.9%	19 750 €/an	857 €/m ²
Saint-Nazaire-de-Valentane	317	17 km ²	19 h/km ²	38.5%	5.4%	20 200 €/an	1 874 €/m ²
Saint-Amans-de-Pellagal (1 avis)	217	14 km ²	16 h/km ²	39.2%	4.1%	20 860 €/an	1 361 €/m ²
Montagudet	199	12 km ²	17 h/km ²	36.2%	4.5%	17 790 €/an	1 717 €/m ²
Durfort-Lacapelette (2 avis)	840	35 km ²	24 h/km ²	42.1%	4.5%	20 130 €/an	1 505 €/m ²
Touffailles	330	24 km ²	14 h/km ²	40.3%	3%	18 690 €/an	1 887 €/m ²
Brassac (1 avis)	254	20 km ²	13 h/km ²	44.9%	3.9%	22 510 €/an	615 €/m ²
Lauzerte (1 avis)	1 443	44 km ²	33 h/km ²	41.6%	6.9%	19 890 €/an	1 306 €/m ²
Fauroux	189	13 km ²	15 h/km ²	39.7%	3.7%	17 780 €/an	1 126 €/m ²
Castelsagrat (2 avis)	547	22 km ²	25 h/km ²	46.1%	7.1%	20 130 €/an	1 298 €/m ²
Bourg-de-Visa (2 avis)	396	14 km ²	28 h/km ²	36.4%	6.1%	16 950 €/an	876 €/m ²
Saint-Paul-d'Espis	559	26 km ²	22 h/km ²	42.2%	4.7%	19 710 €/an	2 583 €/m ²
Saint-Clair	260	8 km ²	33 h/km ²	47.3%	3.1%	22 990 €/an	1 042 €/m ²
Moissac (9 avis)	13 419	86 km ²	156 h/km ²	39.8%	7.9%	19 200 €/an	1 213 €/m ²

bien-dans-ma-ville.fr



Vous aimez votre ville ? Notez-la !

Et faites-nous part de vos remarques constructives



Avec

BIEN dans ma **VILLE** 