



Version web

# Ville de Montesquieu

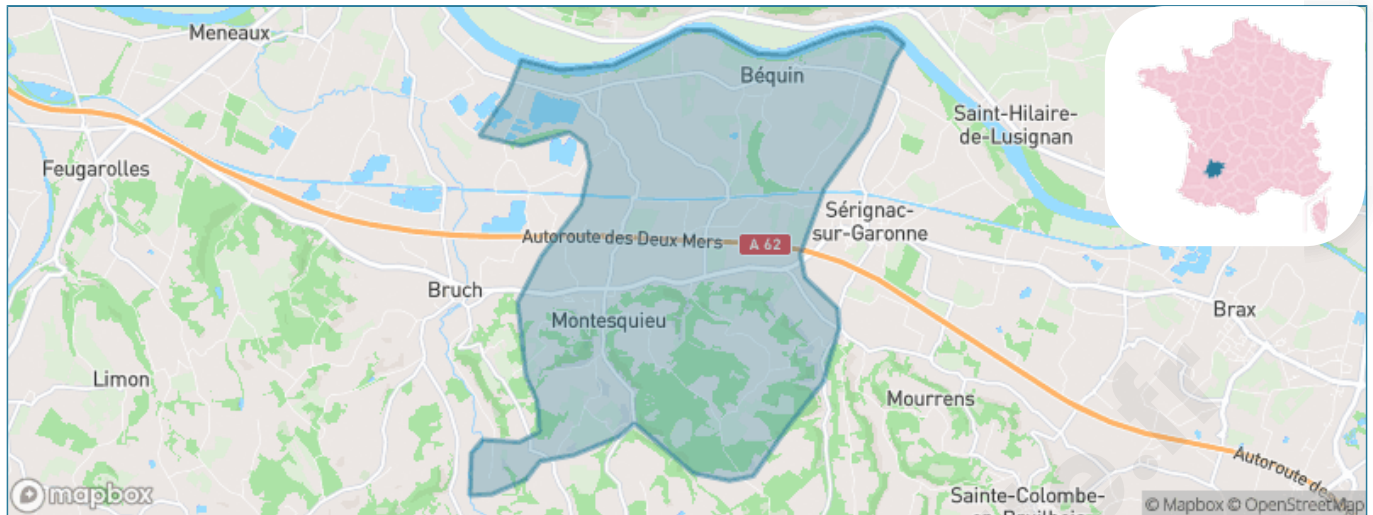
Présenté par

**BIEN** dans  
ma **VILLE** 

# Sommaire

|   |    |
|---|----|
| Situation géographique .....            | 3  |
| Statistiques sur la population .....    | 4  |
| Evolution du nombre d'habitants .....   | 4  |
| Tranche d'âge .....                     | 5  |
| 0-14 ans .....                          | 5  |
| 15-29 ans .....                         | 5  |
| 30-44 ans .....                         | 5  |
| 45-59 ans .....                         | 5  |
| 60-74 ans .....                         | 5  |
| 75-89 ans .....                         | 5  |
| 90 ans et + .....                       | 5  |
| Activité professionnelle .....          | 5  |
| Agriculteurs .....                      | 5  |
| Artisans, Commerçants .....             | 5  |
| Cadres et sup. ....                     | 5  |
| Professions intermédiaires .....        | 5  |
| Employé .....                           | 5  |
| Ouvrier .....                           | 5  |
| Retraité .....                          | 5  |
| Autres .....                            | 5  |
| Niveau de diplôme .....                 | 6  |
| Sans diplôme ou CEP .....               | 6  |
| Brevet, BEPC, DNB .....                 | 6  |
| CAP-BEP ou équivalent .....             | 6  |
| BAC ou équivalent .....                 | 6  |
| BAC+2 .....                             | 6  |
| BAC+3 ou +4 .....                       | 6  |
| BAC+5 ou plus .....                     | 6  |
| Composition des ménages .....           | 6  |
| Couple sans enfant .....                | 6  |
| Couple avec enfant(s) .....             | 6  |
| Famille monoparentale .....             | 6  |
| Colocation / Autre .....                | 6  |
| Personnes seules .....                  | 6  |
| Profils électoraux .....                | 7  |
| Premier tour .....                      | 7  |
| Sécurité .....                          | 8  |
| Evolution du nombre d'infractions ..... | 8  |
| Pour comparer .....                     | 9  |
| Services à la population .....          | 10 |
| Commerce .....                          | 10 |
| Éducation .....                         | 10 |
| Villes autour de Montesquieu .....      | 12 |
| Avis sur la ville de Montesquieu .....  | 13 |
| Moyenne par critère .....               | 13 |
| Villes autour de Montesquieu .....      | 13 |
| Répartition des avis par note .....     | 13 |
| Répartition des avis par note .....     | 13 |

# Situation géographique



## i Informations clés

- **Région** : Nouvelle-Aquitaine
- **Département** : Lot-et-Garonne
- **Code postal** : 47130
- **Superficie** : 25 km<sup>2</sup>



**LOT-ET-GARONNE**  
Le Département



# Statistiques sur la population



Nombre d'habitants

**733**



Age moyen

**44 ans**



Pop active

**50.3%**



Taux chômage

**3.6%**



Pop densité

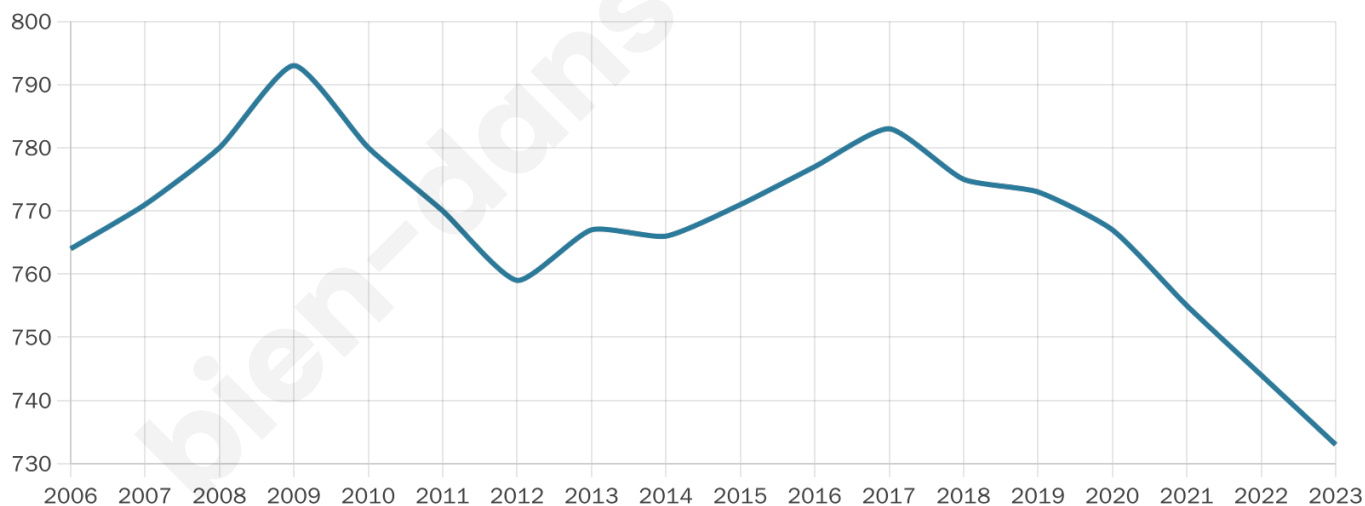
**29 h/km<sup>2</sup>**



Revenu moyen

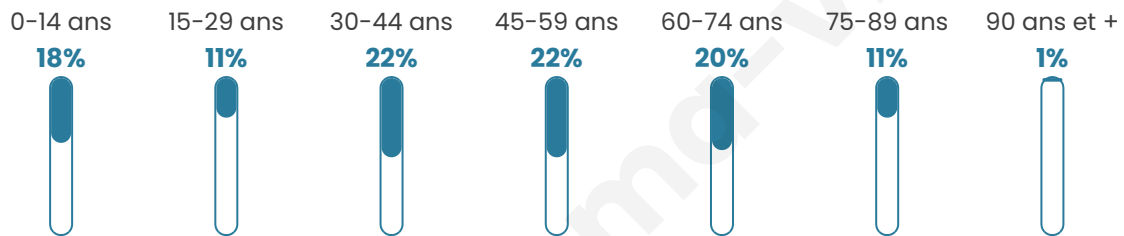
**22 610 €/an**

## Evolution du nombre d'habitants

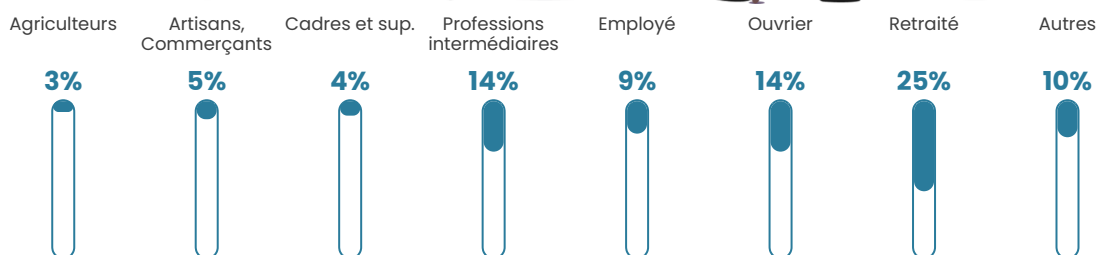


Sources : Institut national de la statistique et des études économiques (insee) selon Les dernières parutions officielles de 2024 portant sur les années 2020, 2021 et 2022.

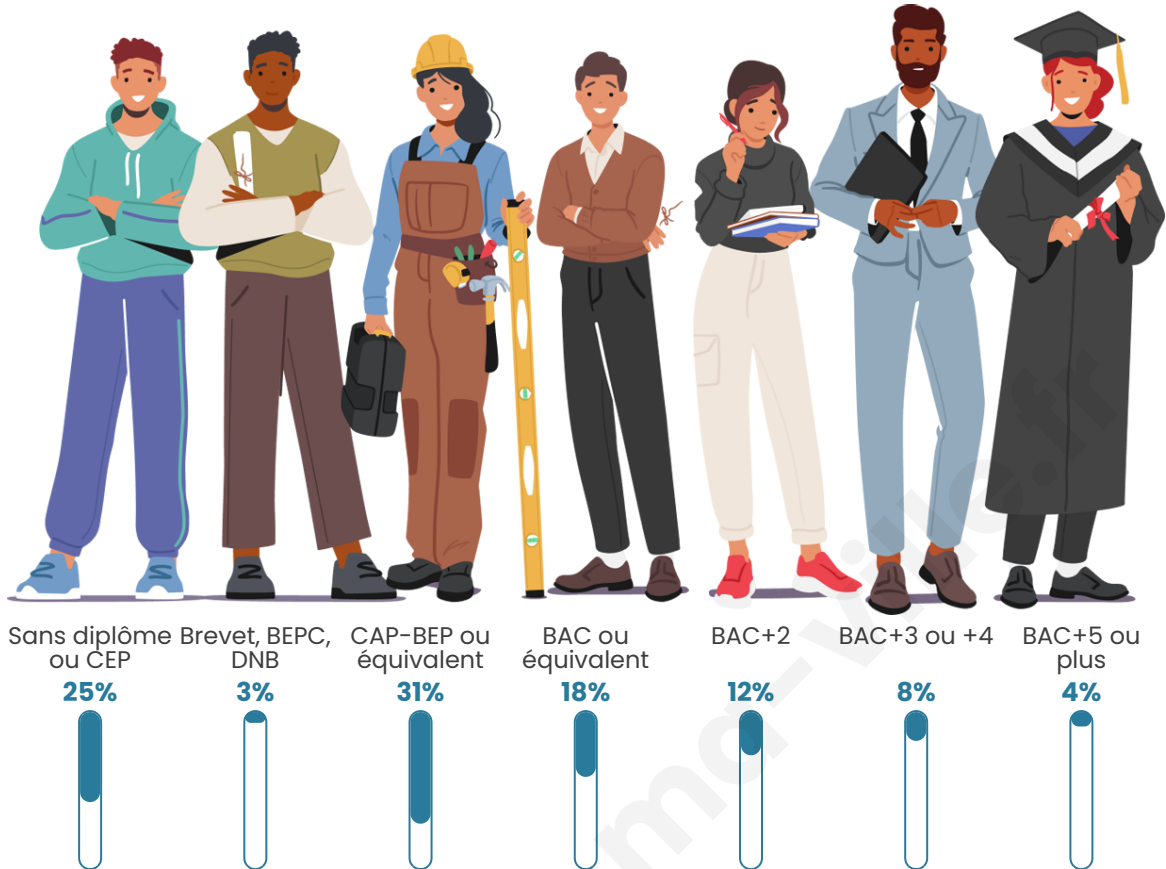
## Tranche d'âge




## Activité professionnelle



## Niveau de diplôme















## Composition des ménages



# Profils électoraux

## Premier tour

|   |                       |         |
|---|-----------------------|---------|
|    | Emmanuel MACRON       | 28.63 % |
|    | Marine LE PEN         | 27.11 % |
|    | Jean-Luc MÉLENCHON    | 13.02 % |
|    | Jean LASSALLE         | 10.41 % |
|    | Éric ZEMMOUR          | 7.59 %  |
|   | Fabien ROUSSEL        | 3.47 %  |
|  | Valérie PÉCRESE       | 3.25 %  |
|  | Yannick JADOT         | 2.60 %  |
|  | Nicolas DUPONT-AIGNAN | 2.17 %  |
|  | Nathalie ARTHAUD      | 0.65 %  |
|  | Anne HIDALGO          | 0.65 %  |
|  | Philippe POUTOU       | 0.43 %  |



### 579 inscrits

Participation : 80.83%

Votes blancs : 1.07%

Votes nuls : 0.43%

## Second tour

|   |                 |         |
|---|-----------------|---------|
|  | Emmanuel MACRON | 50,73 % |
|  | Marine LE PEN   | 49,27 % |

### 578 inscrits

Participation : 80.45%

Votes blancs : 7.74%

Votes nuls : 3.66%

# Sécurité



Agressions physiques / sexuelles

0



Cambriolages

0



Vols / dégradations

0



Stupéfiants

0

## Evolution du nombre d'infractions



## Pour comparer

(en proportion du nombre d'habitants)



Sources : Bases statistiques communale, départementale et régionale de la délinquance enregistrée par la police et la gendarmerie nationales selon les dernières parutions officielles de 2025 portant sur l'année 2024 ([data.gouv](https://data.gouv.fr)).

Agressions physiques / sexuelles : Violences sexuelles, coups et blessures volontaires intrafamiliaux, coups et blessures volontaires, autres coups, blessures volontaires et vols violents sans arme.

Cambriolages : Cambriolages de logements.

Vols : Vols avec armes, vols d'accessoires sur véhicules, vols dans les véhicules, vols de véhicules, vols sans violence contre des personnes, destructions, dégradations volontaires et escroqueries.

Stupéfiants : Trafic de stupéfiants dont (AFD) et usage de stupéfiants.

# Services à la population



## Commerce

|                    |                                     |
|--------------------|-------------------------------------|
| Hypermarché        | X <u>Le Passage</u> 12km            |
| Supermarché        | X <u>Brax</u> 8km                   |
| Superette          | X <u>Sérignac-sur-Garonne</u> 3km   |
| Boulangerie        | X <u>Sérignac-sur-Garonne</u> 3km   |
| Boucherie          | X <u>Port-Sainte-Marie</u> 7km      |
| Restaurant         | X <u>Sérignac-sur-Garonne</u> 3km   |
| Garage             | 2                                   |
| Station-service    | X <u>Port-Sainte-Marie</u> 7km      |
| Banque             | X <u>Port-Sainte-Marie</u> 8km      |
| La poste           | X <u>Montagnac-sur-Auvignon</u> 4km |
| Coiffeur           | X <u>Sérignac-sur-Garonne</u> 3km   |
| Tabac              | X <u>Sérignac-sur-Garonne</u> 3km   |
| Bars / discothèque | X <u>Montagnac-sur-Auvignon</u> 4km |
| Bibliothèque       | X <u>Nérac</u> 11km                 |
| Cinéma             | X <u>Agen</u> 13km                  |
| Vétérinaire        | X <u>Colayrac-Saint-Cirq</u> 10km   |



## Santé

|                                  |                                   |
|----------------------------------|-----------------------------------|
| Pharmacie                        | X <u>Sérignac-sur-Garonne</u> 3km |
| Hôpital                          | X <u>Nérac</u> 12km               |
| Laboratoire d'analyses médicales | X <u>Nérac</u> 12km               |
| Etablissement pour handicapé     | X <u>Roquefort</u> 9km            |
| EHPA                             | X <u>Sérignac-sur-Garonne</u> 3km |
| Médecin                          | X <u>Bruch</u> 3km                |
| Dentiste                         | X <u>Port-Sainte-Marie</u> 7km    |
| Chirurgien                       | X <u>Agen</u> 13km                |
| Dermatologue                     | X <u>Agen</u> 13km                |
| Anesthésiste                     | X <u>Agen</u> 14km                |
| Gastro-entérologue               | X <u>Agen</u> 14km                |
| Gynécologue                      | X <u>Le Passage</u> 13km          |
| Cancérologue                     | X <u>Agen</u> 13km                |
| Neurologue                       | X <u>Foulayronnes</u> 16km        |
| Ophtalmologue                    | X <u>Agen</u> 14km                |
| ORL                              | X <u>Condom</u> 28km              |
| Cardiologue                      | X <u>Agen</u> 14km                |
| Pédiatre                         | X <u>Agen</u> 14km                |
| Pneumologue                      | X <u>Agen</u> 14km                |
| Psychologue                      | X <u>Agen</u> 13km                |
| Radiologue                       | X <u>Agen</u> 13km                |
| Rhumatologue                     | X <u>Agen</u> 14km                |
| Sage-femme                       | X <u>Roquefort</u> 9km            |



## Éducation

|                         |                                   |
|-------------------------|-----------------------------------|
| Crèche                  | 1                                 |
| Ecole maternelle Public | X <u>Sérignac-sur-Garonne</u> 3km |
| Ecole maternelle Privé  | X <u>La Brède</u> 94km            |
| Ecole primaire Public   | 1                                 |
| Ecole primaire Privé    | X <u>Feugarolles</u> 9km          |
| Collège Public          | X <u>Port-Sainte-Marie</u> 8km    |
| Collège Privé           | X <u>Nérac</u> 12km               |
| Lycée Public            | X <u>Nérac</u> 11km               |
| Lycée Privé             | X <u>Agen</u> 13km                |

Sources : Base Sirene des entreprises et de leurs établissements selon les dernières parutions officielles de 2025 portant sur l'année 2024 ([data.gouv](#)). Liste, localisation et tarifs des professionnels de santé selon les dernières parutions officielles de 2025 portant sur l'année 2024 ([opendatasoft](#)) et FINISS Extraction du Fichier des établissements selon les dernières parutions officielles de 2025 portant sur

l'année 2024 ([data.gouv](https://data.gouv.fr)). Adresse et géolocalisation des établissements d'enseignement du premier et second degrés selon les dernières parutions officielles de 2025 portant sur l'année 2024 ([data.education.gouv](https://data.education.gouv.fr))

bien-dans-ma-ville.fr

## Villes autour de Montesquieu

| Ville                       | Habitants | Superficie         | Pop densité           | Pop active | Taux chômage | Revenu moyen | Prix immobilier        |
|-----------------------------|-----------|--------------------|-----------------------|------------|--------------|--------------|------------------------|
| Bruch                       | 688       | 15 km <sup>2</sup> | 46 h/km <sup>2</sup>  | 46.5%      | 4.2%         | 21 500 €/an  | 1 199 €/m <sup>2</sup> |
| Sérignac-sur-Garonne        | 1 182     | 8 km <sup>2</sup>  | 148 h/km <sup>2</sup> | 49.1%      | 5%           | 22 320 €/an  | 1 617 €/m <sup>2</sup> |
| Sainte-Colombe-en-Bruilhois | 1 546     | 21 km <sup>2</sup> | 74 h/km <sup>2</sup>  | 48.7%      | 3.2%         | 24 610 €/an  | 2 080 €/m <sup>2</sup> |
| Montagnac-sur-Auvignon      | 641       | 22 km <sup>2</sup> | 29 h/km <sup>2</sup>  | 46.2%      | 2.7%         | 23 760 €/an  | 1 356 €/m <sup>2</sup> |
| Saint-Hilaire-de-Lusignan   | 1 501     | 16 km <sup>2</sup> | 94 h/km <sup>2</sup>  | 47.7%      | 3.7%         | 24 070 €/an  | 1 518 €/m <sup>2</sup> |
| Clermont-Dessous            | 798       | 15 km <sup>2</sup> | 53 h/km <sup>2</sup>  | 52.5%      | 4.8%         | 21 310 €/an  | 1 367 €/m <sup>2</sup> |
| Saint-Laurent               | 431       | 4 km <sup>2</sup>  | 108 h/km <sup>2</sup> | 50.8%      | 5.6%         | 21 130 €/an  | 1 353 €/m <sup>2</sup> |
| Brax (1 avis)               | 2 098     | 8 km <sup>2</sup>  | 262 h/km <sup>2</sup> | 45.9%      | 3.2%         | 24 480 €/an  | 2 091 €/m <sup>2</sup> |
| Port-Sainte-Marie (3 avis)  | 1 887     | 18 km <sup>2</sup> | 105 h/km <sup>2</sup> | 41.8%      | 8.1%         | 19 010 €/an  | 1 084 €/m <sup>2</sup> |
| Moncaut                     | 589       | 15 km <sup>2</sup> | 39 h/km <sup>2</sup>  | 51.4%      | 3.7%         | 25 440 €/an  | 2 086 €/m <sup>2</sup> |
| Saumont                     | 240       | 6 km <sup>2</sup>  | 40 h/km <sup>2</sup>  | 48.3%      | 2.1%         | 24 450 €/an  | 1 830 €/m <sup>2</sup> |
| Calignac                    | 495       | 18 km <sup>2</sup> | 28 h/km <sup>2</sup>  | 51.1%      | 2.4%         | 23 010 €/an  | 1 601 €/m <sup>2</sup> |
| Espiens (2 avis)            | 358       | 17 km <sup>2</sup> | 21 h/km <sup>2</sup>  | 45.8%      | 5.3%         | 21 760 €/an  | 1 069 €/m <sup>2</sup> |
| Bazens                      | 494       | 12 km <sup>2</sup> | 41 h/km <sup>2</sup>  | 48%        | 3.8%         | 21 390 €/an  | 1 624 €/m <sup>2</sup> |
| Feugarolles                 | 1 015     | 23 km <sup>2</sup> | 44 h/km <sup>2</sup>  | 43.9%      | 5.8%         | 19 750 €/an  | 1 238 €/m <sup>2</sup> |

# Avis sur la ville de Montesquieu



## Moyenne par critère



## Villes autour de Montesquieu

| Ville                       | Note globale | Sécurité   | Éducation  | Sport Loisir | Environnement | Vie pratique |
|-----------------------------|--------------|------------|------------|--------------|---------------|--------------|
| Bruch                       | -            | -          | -          | -            | -             | -            |
| Sérignac-sur-Garonne        | -            | -          | -          | -            | -             | -            |
| Sainte-Colombe-en-Bruilhois | -            | -          | -          | -            | -             | -            |
| Montagnac-sur-Auvignon      | -            | -          | -          | -            | -             | -            |
| Saint-Hilaire-de-Lusignan   | -            | -          | -          | -            | -             | -            |
| Clermont-Dessous            | -            | -          | -          | -            | -             | -            |
| Saint-Laurent               | -            | -          | -          | -            | -             | -            |
| Brax (1 avis)               | <b>5.0</b>   | <b>5.0</b> | <b>5.0</b> | <b>5.0</b>   | <b>5.0</b>    | <b>5.0</b>   |
| Port-Sainte-Marie (3 avis)  | <b>1.5</b>   | <b>1.0</b> | <b>1.0</b> | 1.7          | 1.7           | 2.3          |
| Moncaut                     | -            | -          | -          | -            | -             | -            |
| Saumont                     | -            | -          | -          | -            | -             | -            |
| Calignac                    | -            | -          | -          | -            | -             | -            |
| Espiens (2 avis)            | 1.7          | 2.5        | 2.5        | <b>1.0</b>   | <b>1.5</b>    | <b>1.0</b>   |
| Bazens                      | -            | -          | -          | -            | -             | -            |
| Feugarolles                 | -            | -          | -          | -            | -             | -            |



# Vous aimez votre ville ? Notez-la !

Et faites-nous part de vos remarques constructives



Avec

**BIEN** dans ma **VILLE** 