



Version web

Ville de Montespán

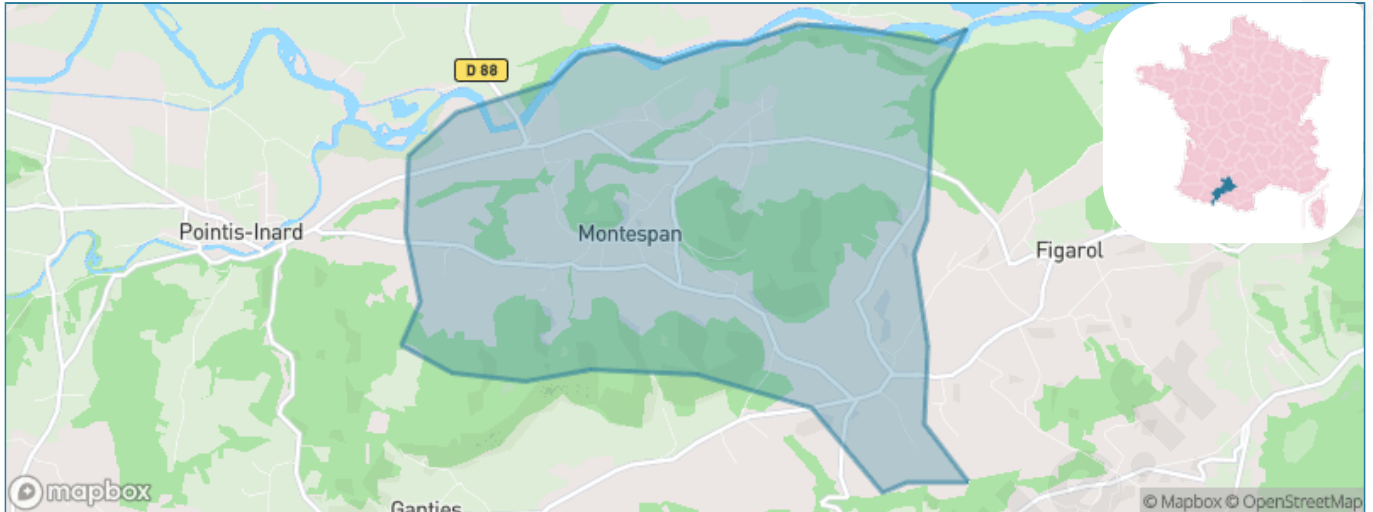
Présenté par

BIEN dans
ma **VILLE** 

Sommaire

Situation géographique	3
Statistiques sur la population	4
Evolution du nombre d'habitants	4
Tranche d'âge	5
0-14 ans	5
15-29 ans	5
30-44 ans	5
45-59 ans	5
60-74 ans	5
75-89 ans	5
90 ans et +	5
Activité professionnelle	5
Agriculteurs	5
Artisans, Commerçants	5
Cadres et sup.	5
Professions intermédiaires	5
Employé	5
Ouvrier	5
Retraité	5
Autres	5
Niveau de diplôme	6
Sans diplôme ou CEP	6
Brevet, BEPC, DNB	6
CAP-BEP ou équivalent	6
BAC ou équivalent	6
BAC+2	6
BAC+3 ou +4	6
BAC+5 ou plus	6
Composition des ménages	6
Couple sans enfant	6
Couple avec enfant(s)	6
Famille monoparentale	6
Colocation / Autre	6
Personnes seules	6
Profils électoraux	7
Premier tour	7
Sécurité	8
Evolution du nombre d'infractions	8
Pour comparer	9
Services à la population	10
Commerce	10
Éducation	10
Villes autour de Montespan	11

Situation géographique



i Informations clés

- **Région** : Occitanie
- **Département** : Haute-Garonne
- **Code postal** : 31260
- **Superficie** : 12 km²



Statistiques sur la population



Nombre d'habitants

476



Age moyen

48 ans



Pop active

44.7%



Taux chômage

5.3%



Pop densité

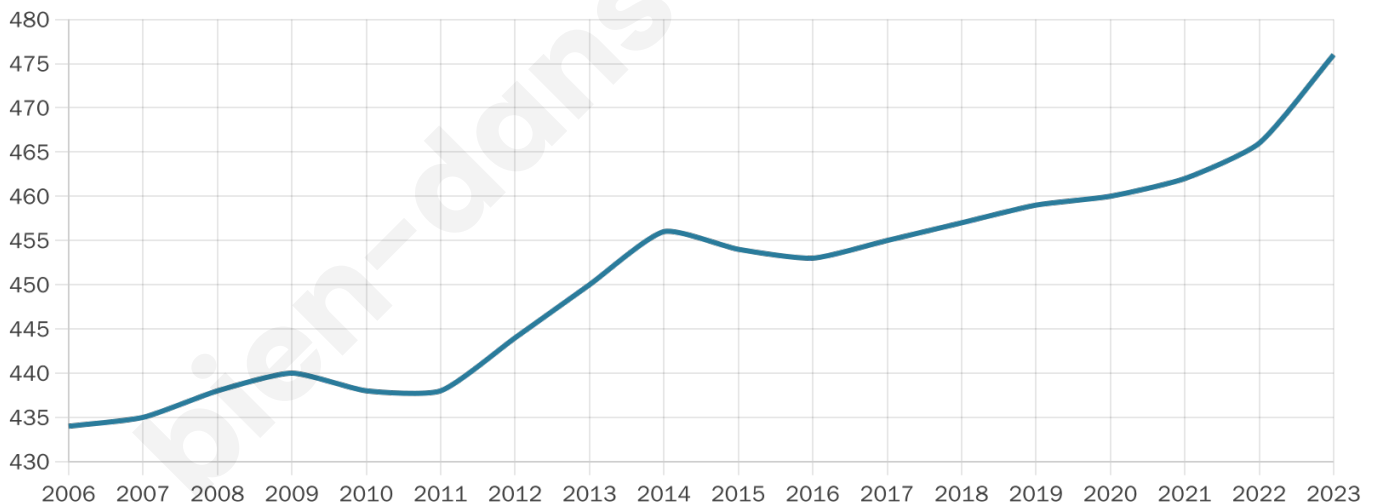
40 h/km²



Revenu moyen

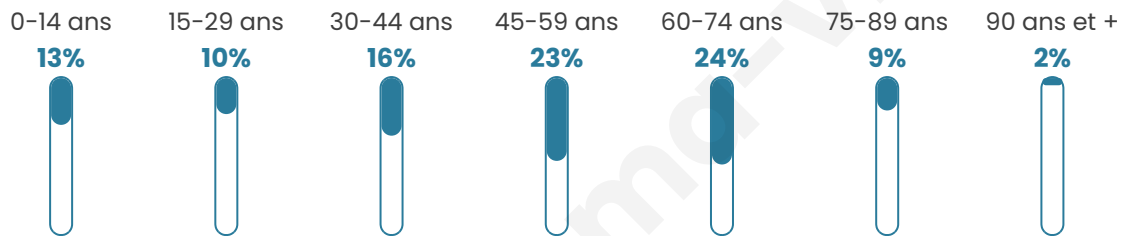
22 270 €/an

Evolution du nombre d'habitants

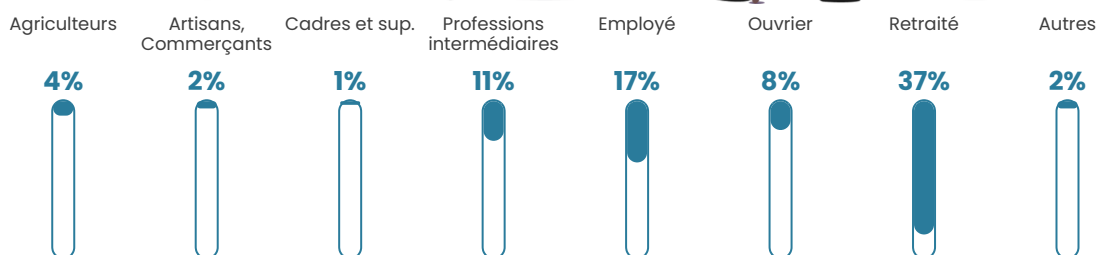


Sources : Institut national de la statistique et des études économiques (insee) selon Les dernières parutions officielles de 2024 portant sur les années 2020, 2021 et 2022.


Tranche d'âge




Activité professionnelle



Niveau de diplôme















Composition des ménages



Profils électoraux



Premier tour

	Jean-Luc MÉLENCHON	25.74 %
	Marine LE PEN	24.42 %
	Emmanuel MACRON	18.81 %
	Jean LASSALLE	10.89 %
	Éric ZEMMOUR	4.95 %
	Valérie PÉCRESSÉ	4.29 %
	Nicolas DUPONT- AIGNAN	2.97 %
	Fabien ROUSSEL	2.31 %
	Yannick JADOT	2.31 %
	Anne HIDALGO	1.98 %
	Nathalie ARTHAUD	0.99 %
	Philippe POUTOU	0.33 %

399 inscrits

Participation : 79.2%
Votes blancs : 2.22%
Votes nuls : 1.90%

Second tour

	Emmanuel MACRON	41,91 %
	Marine LE PEN	58,09 %

399 inscrits

Participation : 76.19%
Votes blancs : 5.92%
Votes nuls : 4.61%

Sécurité



Agressions physiques / sexuelles

0



Cambriolages

0



Vols / dégradations

0



Stupéfiants

0

Evolution du nombre d'infractions



Pour comparer

(en proportion du nombre d'habitants)

■ Ville ■ Département ■ Région



Sources : Bases statistiques communale, départementale et régionale de la délinquance enregistrée par la police et la gendarmerie nationales selon les dernières parutions officielles de 2025 portant sur l'année 2024 ([data.gouv](https://data.gouv.fr)).

Agressions physiques / sexuelles : Violences sexuelles, coups et blessures volontaires intrafamiliaux, coups et blessures volontaires, autres coups, blessures volontaires et vols violents sans arme.

Cambriolages : Cambriolages de logements.

Vols : Vols avec armes, vols d'accessoires sur véhicules, vols dans les véhicules, vols de véhicules, vols sans violence contre des personnes, destructions, dégradations volontaires et escroqueries.

Stupéfiants : Trafic de stupéfiants dont (AFD) et usage de stupéfiants.

Services à la population



Commerce

Hypermarché	X <u>Estancarbon</u> 9km
Supermarché	X <u>Mane</u> 7km
Superette	X <u>Pointis-Inard</u> 4km
Boulangerie	X <u>Beauchalot</u> 3km
Boucherie	X <u>Beauchalot</u> 3km
Restaurant	1
Garage	X <u>Figarol</u> 2km
Station-service	X <u>Mane</u> 7km
Banque	X <u>Salies-du-Salat</u> 8km
La poste	X <u>Labarthe-Inard</u> 3km
Coiffeur	X <u>Figarol</u> 2km
Tabac	X <u>Aspet</u> 9km
Bars / discothèque	X <u>Labarthe-Inard</u> 4km
Bibliothèque	X <u>Arbas</u> 10km
Cinéma	X <u>Aspet</u> 9km
Vétérinaire	X <u>Ganties</u> 1km



Santé

Pharmacie	X <u>Mane</u> 7km
Hôpital	X <u>Salies-du-Salat</u> 8km
Laboratoire d'analyses médicales	X <u>Saint-Gaudens</u> 12km
Etablissement pour handicapé	X <u>Salies-du-Salat</u> 7km
EHPA	X <u>Beauchalot</u> 3km
Médecin	X <u>Salies-du-Salat</u> 8km
Dentiste	X <u>Salies-du-Salat</u> 8km
Chirurgien	X <u>Saint-Gaudens</u> 12km
Dermatologue	X <u>Saint-Girons</u> 25km
Anesthésiste	X <u>Muret</u> 58km
Gastro-entérologue	X <u>Muret</u> 57km
Gynécologue	X <u>Saint-Gaudens</u> 12km
Cancérologue	X <u>Muret</u> 58km
Neurologue	X <u>Saint-Gaudens</u> 11km
Ophthalmologue	X <u>Saint-Gaudens</u> 12km
ORL	X <u>Bagnères-de-Luchon</u> 40km
Cardiologue	X <u>Saint-Gaudens</u> 13km
Pédiatre	X <u>Muret</u> 57km
Pneumologue	X <u>Saint-Plancard</u> 26km
Psychologue	X <u>Soueich</u> 8km
Radiologue	X <u>Saint-Gaudens</u> 12km
Rhumatologue	X <u>Saint-Gaudens</u> 11km
Sage-femme	X <u>Saint-Martory</u> 8km



Éducation

Crèche	1
Ecole maternelle Public	X <u>Montastruc-de-Salies</u> 6km
Ecole maternelle Privé	X <u>Plaisance-du-Touch</u> 64km
Ecole primaire Public	1
Ecole primaire Privé	X <u>Saint-Gaudens</u> 12km
Collège Public	X <u>Salies-du-Salat</u> 8km
Collège Privé	X <u>Saint-Gaudens</u> 12km
Lycée Public	X <u>Saint-Gaudens</u> 10km
Lycée Privé	X <u>Saint-Gaudens</u> 12km

Sources : Base Sirene des entreprises et de leurs établissements selon les dernières parutions officielles de 2025 portant sur l'année 2024 ([data.gouv](#)). Liste, localisation et tarifs des professionnels de santé selon les dernières parutions officielles de 2025 portant sur l'année 2024 ([opendatasoft](#)) et FINISS Extraction du Fichier des établissements selon les dernières parutions officielles de 2025 portant sur l'année 2024 ([data.gouv](#)). Adresse et géolocalisation des établissements d'enseignement du premier et second degrés selon les dernières parutions officielles de 2025 portant sur l'année 2024 ([data.education.gouv](#))

Villes autour de Montespan

Ville	Habitants	Superficie	Pop densité	Pop active	Taux chômage	Revenu moyen	Prix immobilier
Beauchalot	662	6 km ²	110 h/km ²	37.3%	3.6%	20 120 €/an	1 388 €/m ²
Figarol	311	11 km ²	28 h/km ²	46.6%	4.5%	21 590 €/an	1 366 €/m ²
Ganties	302	12 km ²	25 h/km ²	46%	2.3%	21 110 €/an	938 €/m ²
Labarthe-Inard	871	10 km ²	87 h/km ²	45.1%	3.8%	21 970 €/an	1 353 €/m ²
Pointis-Inard	919	14 km ²	66 h/km ²	46.5%	3.9%	21 590 €/an	1 548 €/m ²
Rouède (1 avis)	285	6 km ²	48 h/km ²	46.3%	8.1%	23 190 €/an	1 172 €/m ²
Couret	233	4 km ²	58 h/km ²	40.3%	4.7%	22 190 €/an	543 €/m ²
Castillon-de-Saint-Martory	398	11 km ²	36 h/km ²	48.5%	3.5%	21 880 €/an	1 772 €/m ²
Saint-Médard	225	5 km ²	45 h/km ²	41.8%	4.9%	22 700 €/an	1 350 €/m ²
Montgaillard-de-Salies	108	6 km ²	18 h/km ²	48.1%	3.7%	16 280 €/an	1 290 €/m ²
Estadens	526	17 km ²	31 h/km ²	45.2%	4%	22 220 €/an	1 176 €/m ²
Arnaud-Guilhem	230	7 km ²	33 h/km ²	45.2%	4.3%	22 460 €/an	1 603 €/m ²
Montastruc-de-Salies	302	16 km ²	19 h/km ²	47.7%	3%	20 580 €/an	489 €/m ²
Montsaunès	455	9 km ²	51 h/km ²	45.1%	4.6%	23 740 €/an	362 €/m ²
Savarthès	195	3 km ²	65 h/km ²	53.8%	4.1%	23 480 €/an	1 659 €/m ²

bien-dans-ma-ville.fr



Vous aimez votre ville ? Notez-la !

Et faites-nous part de vos remarques constructives



Avec

BIEN dans ma **VILLE** 