



Version web

# Ville de Montélimar

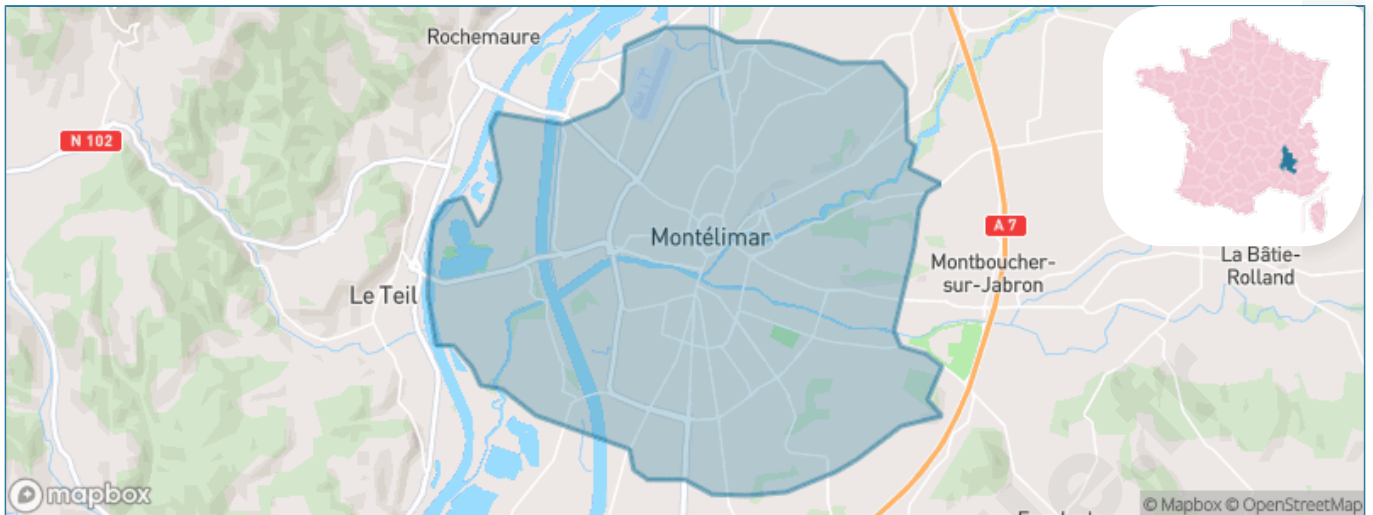
Présenté par

**BIEN** dans  
ma **VILLE** 

# Sommaire

Situation géographique .....	3
Statistiques sur la population .....	4
Evolution du nombre d'habitants .....	4
Tranche d'âge .....	5
0-14 ans .....	5
15-29 ans .....	5
30-44 ans .....	5
45-59 ans .....	5
60-74 ans .....	5
75-89 ans .....	5
90 ans et + .....	5
Activité professionnelle .....	5
Agriculteurs .....	5
Artisans, Commerçants .....	5
Cadres et sup. ....	5
Professions intermédiaires .....	5
Employé .....	5
Ouvrier .....	5
Retraité .....	5
Autres .....	5
Niveau de diplôme .....	6
Sans diplôme ou CEP .....	6
Brevet, BEPC, DNB .....	6
CAP-BEP ou équivalent .....	6
BAC ou équivalent .....	6
BAC+2 .....	6
BAC+3 ou +4 .....	6
BAC+5 ou plus .....	6
Composition des ménages .....	6
Couple sans enfant .....	6
Couple avec enfant(s) .....	6
Famille monoparentale .....	6
Colocation / Autre .....	6
Personnes seules .....	6
Profil électoraux .....	7
Premier tour .....	7
Sécurité .....	8
Evolution du nombre d'infractions .....	8
Pour comparer .....	9
Services à la population .....	10
Commerce .....	10
Éducation .....	10
Villes autour de Montélimar .....	11
Avis sur la ville de Montélimar .....	12
Moyenne par critère .....	12
Villes autour de Montélimar .....	12
Répartition des avis par note .....	12
Répartition des avis par note .....	12

# Situation géographique



## i Informations clés

- **Région** : Auvergne-Rhône-Alpes
- **Département** : Drôme
- **Code postal** : 26200
- **Superficie** : 46 km<sup>2</sup>



LE DÉPARTEMENT

# Statistiques sur la population



Nombre d'habitants

**40 595**



Age moyen

**42 ans**



Pop active

**43.1%**



Taux chômage

**11.9%**



Pop densité

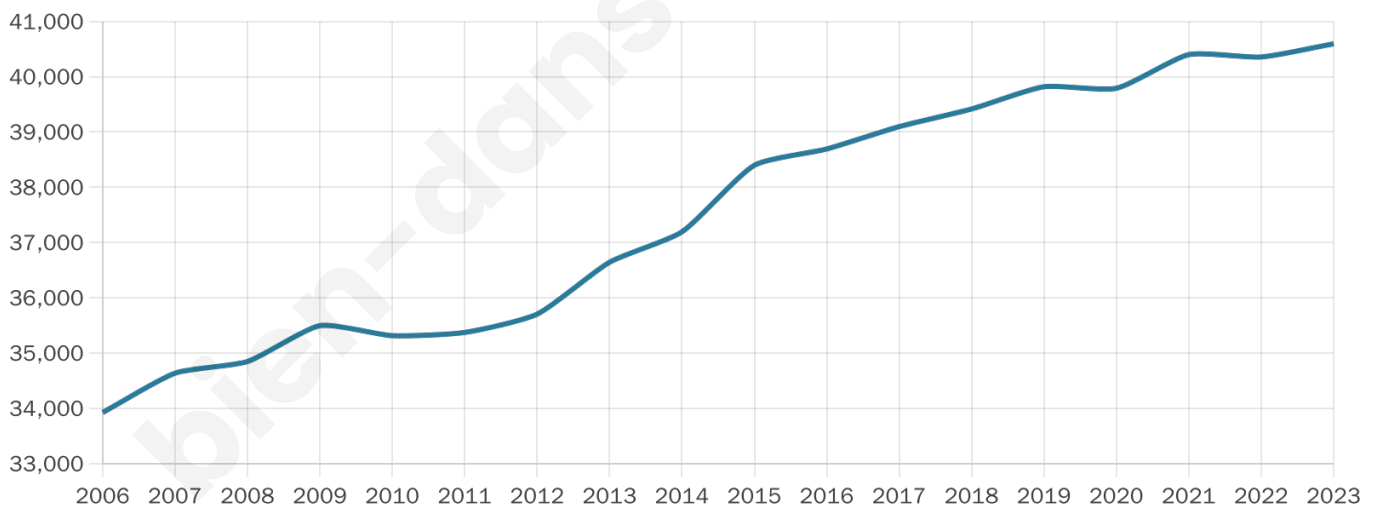
**883 h/km<sup>2</sup>**



Revenu moyen

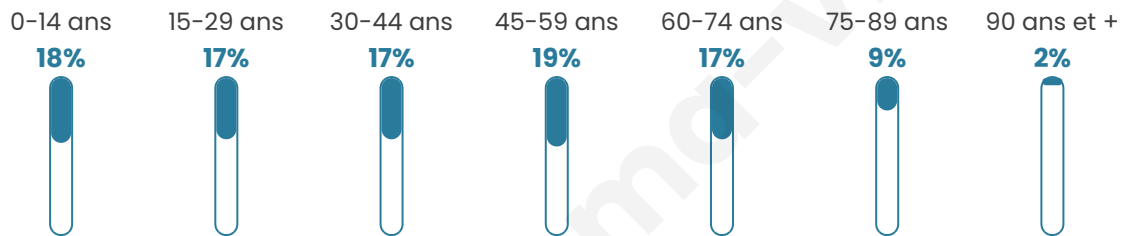
**21 350 €/an**

## Evolution du nombre d'habitants

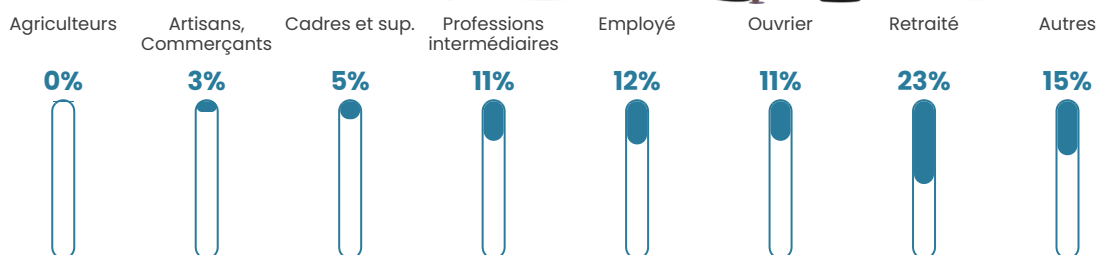


Sources : Institut national de la statistique et des études économiques (insee) selon Les dernières parutions officielles de 2024 portant sur les années 2020, 2021 et 2022.


## Tranche d'âge



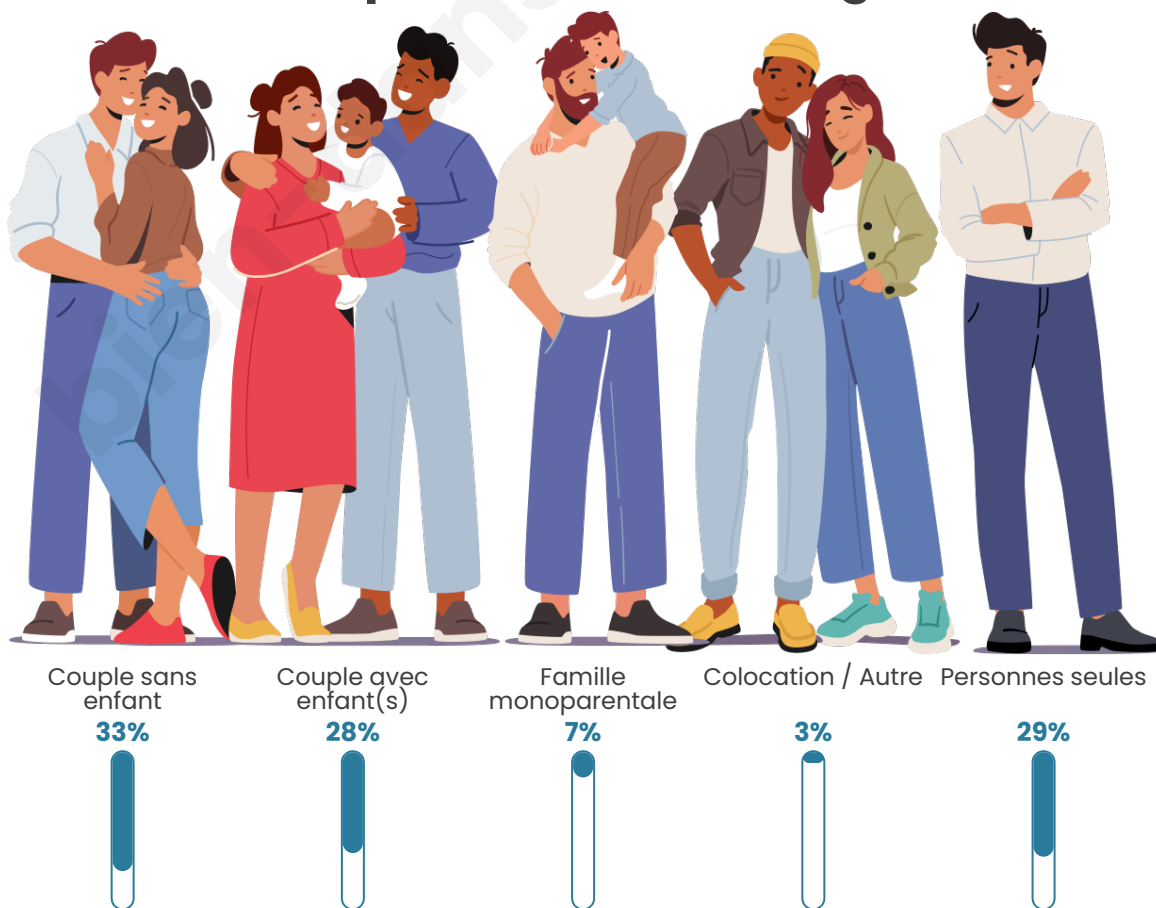
## Activité professionnelle



## Niveau de diplôme















## Composition des ménages



# Profils électoraux

## Premier tour

	Emmanuel MACRON	25.87 %
	Marine LE PEN	24.36 %
	Jean-Luc MÉLENCHON	22.10 %
	Éric ZEMMOUR	8.57 %
	Valérie PÉCRESSÉ	4.66 %
	Yannick JADOT	4.02 %
	Jean LASSALLE	2.81 %
	Fabien ROUSSEL	2.48 %
	Nicolas DUPONT- AIGNAN	2.46 %
	Anne HIDALGO	1.61 %
	Philippe POUTOU	0.66 %
	Nathalie ARTHAUD	0.42 %



### 27 336 inscrits

Participation : 71.31%

Votes blancs : 1.35%

Votes nuls : 0.86%

## Second tour

	Emmanuel MACRON	56,08 %
	Marine LE PEN	43,92 %

### 27 333 inscrits

Participation : 68.15%

Votes blancs : 6.41%

Votes nuls : 2.2%

# Sécurité



Agressions physiques / sexuelles

**559**



Cambriolages

**187**



Vols / dégradations

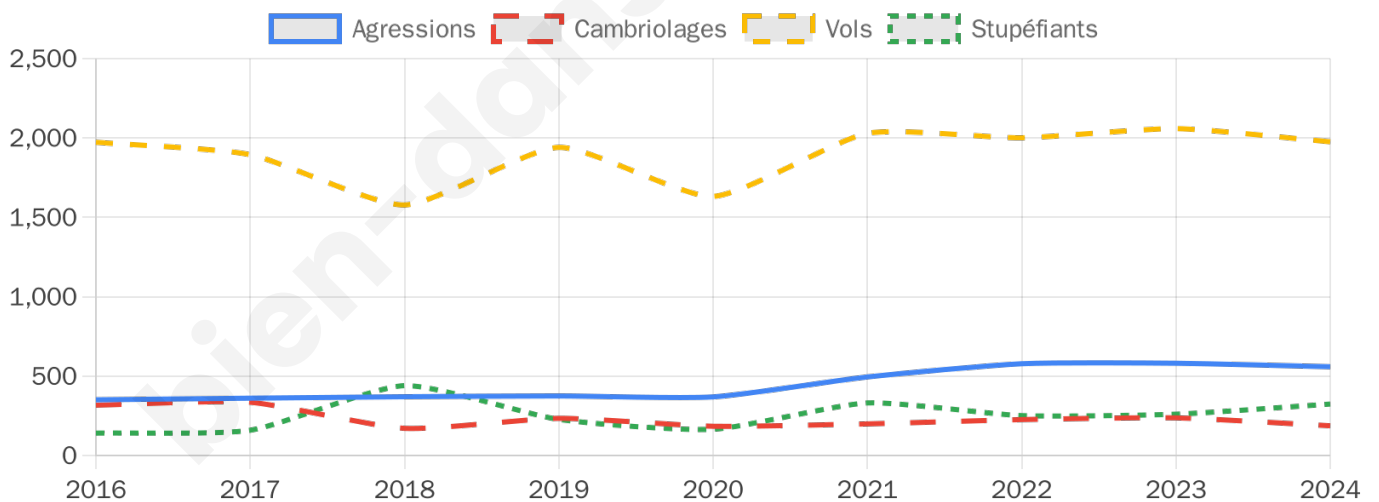
**1 976**



Stupéfiants

**324**

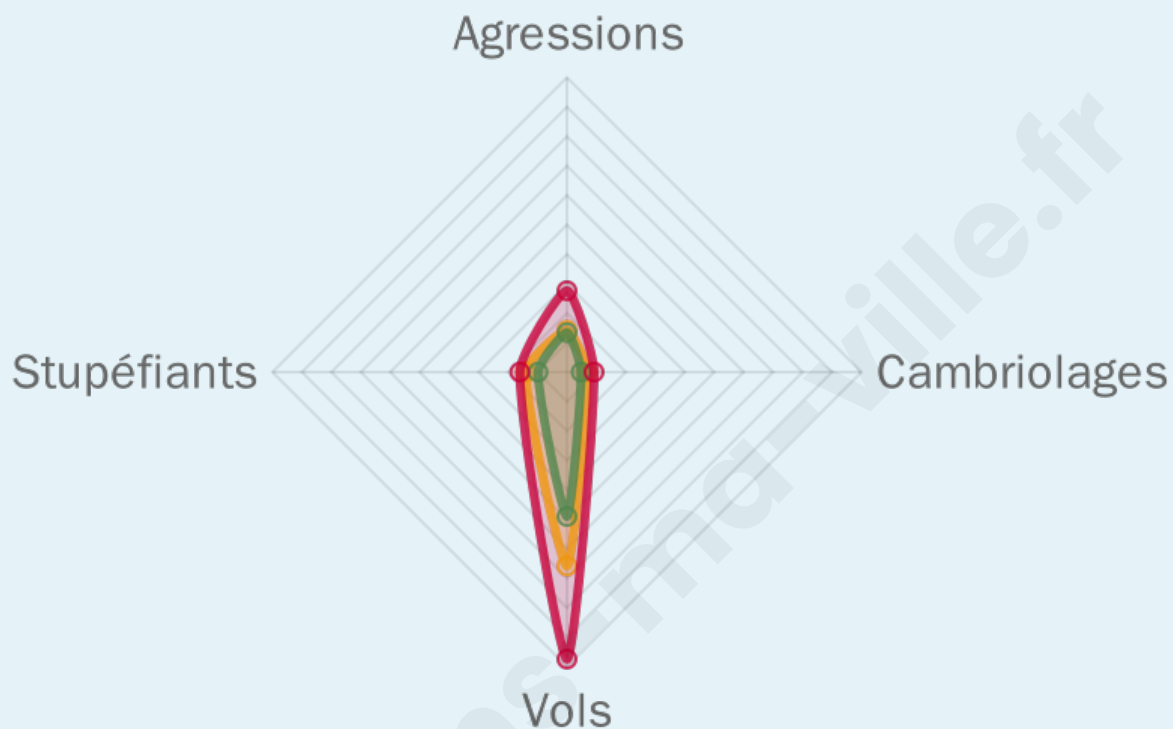
## Evolution du nombre d'infractions



## Pour comparer

(en proportion du nombre d'habitants)

■ Ville ■ Département ■ Région



Sources : Bases statistiques communale, départementale et régionale de la délinquance enregistrée par la police et la gendarmerie nationales selon les dernières parutions officielles de 2025 portant sur l'année 2024 ([data.gouv](https://data.gouv.fr)).

Agressions physiques / sexuelles : Violences sexuelles, coups et blessures volontaires intrafamiliaux, coups et blessures volontaires, autres coups, blessures volontaires et vols violents sans arme.

Cambriolages : Cambriolages de logements.

Vols : Vols avec armes, vols d'accessoires sur véhicules, vols dans les véhicules, vols de véhicules, vols sans violence contre des personnes, destructions, dégradations volontaires et escroqueries.

Stupéfiants : Trafic de stupéfiants dont (AFD) et usage de stupéfiants.

# Services à la population



## Commerce

Hypermarché	4
Supermarché	8
Superette	36
Boulangerie	29
Boucherie	18
Restaurant	120
Garage	88
Station-service	7
Banque	23
La poste	143
Coiffeur	87
Tabac	11
Bars / discothèque	40
Bibliothèque	2
Cinéma	2
Vétérinaire	8



## Santé

Pharmacie	16
Hôpital	1
Laboratoire d'analyses médicales	3
Etablissement pour handicapé	9
EHPA	5
Médecin	26
Dentiste	27
Chirurgien	13
Dermatologue	6
Anesthésiste	7
Gastro-entérologue	3
Gynécologue	2
Cancérologue	X <u>Valence</u> 40km
Neurologue	2
Ophthalmologue	5
ORL	2
Cardiologue	7
Pédiatre	1
Pneumologue	3
Psychologue	1
Radiologue	8
Rhumatologue	2
Sage-femme	5



## Éducation

Crèche	20
Ecole maternelle Public	7
Ecole maternelle Privé	X <u>Vaison-la-Romaine</u> 45km
Ecole primaire Public	12
Ecole primaire Privé	2
Collège Public	4
Collège Privé	2
Lycée Public	2
Lycée Privé	3

Sources : Base Sirene des entreprises et de leurs établissements selon les dernières parutions officielles de 2025 portant sur l'année 2024 ([data.gouv](https://data.gouv.fr)). Liste, localisation et tarifs des professionnels de santé selon les dernières parutions officielles de 2025 portant sur l'année 2024 ([opendatasoft](https://opendatasoft.com)) et FINISS Extraction du Fichier des établissements selon les dernières parutions officielles de 2025 portant sur l'année 2024 ([data.gouv](https://data.gouv.fr)). Adresse et géolocalisation des établissements d'enseignement du premier et second degrés selon les dernières parutions officielles de 2025 portant sur l'année 2024 ([data.education.gouv](https://data.education.gouv.fr))



## Villes autour de Montélimar

Ville	Habitants	Superficie	Pop densité	Pop active	Taux chômage	Revenu moyen	Prix immobilier
Ancône (2 avis)	1 338	1 km <sup>2</sup>	1 338 h/km <sup>2</sup>	50.1%	5.2%	22 900 €/an	1 960 €/m <sup>2</sup>
Saint-Marcel-lès-Sauzet (3 avis)	1 228	4 km <sup>2</sup>	307 h/km <sup>2</sup>	49.3%	3.4%	25 390 €/an	1 820 €/m <sup>2</sup>
Rochemaure (1 avis)	2 239	24 km <sup>2</sup>	93 h/km <sup>2</sup>	46.8%	5%	24 000 €/an	1 619 €/m <sup>2</sup>
Montboucher-sur-Jabron (7 avis)	2 592	9 km <sup>2</sup>	288 h/km <sup>2</sup>	45.9%	3.8%	25 030 €/an	1 964 €/m <sup>2</sup>
Savasse (1 avis)	1 631	22 km <sup>2</sup>	74 h/km <sup>2</sup>	46.3%	3.5%	25 600 €/an	2 212 €/m <sup>2</sup>
Le Teil (10 avis)	8 726	26 km <sup>2</sup>	336 h/km <sup>2</sup>	43.9%	8.8%	19 850 €/an	1 644 €/m <sup>2</sup>
Meysses (3 avis)	1 366	19 km <sup>2</sup>	72 h/km <sup>2</sup>	48.4%	5.1%	22 820 €/an	1 748 €/m <sup>2</sup>
Sauzet (4 avis)	1 882	19 km <sup>2</sup>	99 h/km <sup>2</sup>	45.2%	3.8%	26 630 €/an	1 860 €/m <sup>2</sup>
La Laupie (1 avis)	789	9 km <sup>2</sup>	88 h/km <sup>2</sup>	48%	2.8%	24 580 €/an	1 553 €/m <sup>2</sup>
Espeluche (2 avis)	1 134	11 km <sup>2</sup>	103 h/km <sup>2</sup>	51.5%	4.7%	25 600 €/an	2 072 €/m <sup>2</sup>
La Bâtie-Rolland	1 087	8 km <sup>2</sup>	136 h/km <sup>2</sup>	45.5%	3.6%	23 930 €/an	1 933 €/m <sup>2</sup>
Puygiron	431	6 km <sup>2</sup>	72 h/km <sup>2</sup>	51.7%	4.2%	24 110 €/an	2 511 €/m <sup>2</sup>
Malataverne (3 avis)	2 258	16 km <sup>2</sup>	141 h/km <sup>2</sup>	46.7%	3.3%	25 230 €/an	1 846 €/m <sup>2</sup>
Condillac (1 avis)	132	9 km <sup>2</sup>	15 h/km <sup>2</sup>	43.2%	4.5%	22 480 €/an	3 461 €/m <sup>2</sup>
Cruas (7 avis)	2 898	15 km <sup>2</sup>	193 h/km <sup>2</sup>	46.1%	4.6%	22 970 €/an	1 572 €/m <sup>2</sup>

# Avis sur la ville de Montélimar



## Moyenne par critère



## Villes autour de Montélimar

Ville	Note globale	Sécurité	Éducation	Sport Loisir	Environnement	Vie pratique
Ancône (2 avis)	<b>4.1</b>	<b>4.0</b>	<b>4.5</b>	<b>4.0</b>	<b>4.5</b>	3.5
Saint-Marcel-lès-Sauzet (3 avis)	3.1	3.3	3.3	3.0	3.3	2.7
Rochemaure (1 avis)	3.8	<b>4.0</b>	<b>4.0</b>	3.0	<b>4.0</b>	<b>4.0</b>
Montboucher-sur-Jabron (7 avis)	3.9	<b>4.4</b>	3.9	<b>4.0</b>	<b>4.1</b>	3.1
Savasse (1 avis)	3.4	3.0	<b>5.0</b>	3.0	<b>4.0</b>	2.0
Le Teil (10 avis)	2.9	2.9	3.2	3.2	2.4	2.8
Meysses (3 avis)	<b>4.2</b>	<b>4.3</b>	<b>4.0</b>	<b>4.3</b>	<b>4.3</b>	<b>4.0</b>
Sauzet (4 avis)	<b>4.1</b>	3.5	<b>4.0</b>	<b>4.3</b>	<b>4.5</b>	<b>4.0</b>
La Laupie (1 avis)	3.4	3.0	3.0	3.0	<b>4.0</b>	<b>4.0</b>
Espeluche (2 avis)	<b>4.1</b>	<b>5.0</b>	3.5	3.5	<b>4.0</b>	<b>4.5</b>
La Bâtie-Rolland	-	-	-	-	-	-
Puygiron	-	-	-	-	-	-
Malataverne (3 avis)	3.5	<b>4.0</b>	<b>4.0</b>	3.0	<b>4.0</b>	2.7
Condillac (1 avis)	2.0	<b>5.0</b>	<b>0.0</b>	<b>0.0</b>	<b>5.0</b>	<b>0.0</b>
Cruas (7 avis)	3.7	<b>4.1</b>	3.9	<b>4.3</b>	3.4	3.0



# Vous aimez votre ville ? Notez-la !

Et faites-nous part de vos remarques constructives



Avec

**BIEN** dans ma **VILLE** 