



Version web

Ville de Montéleger

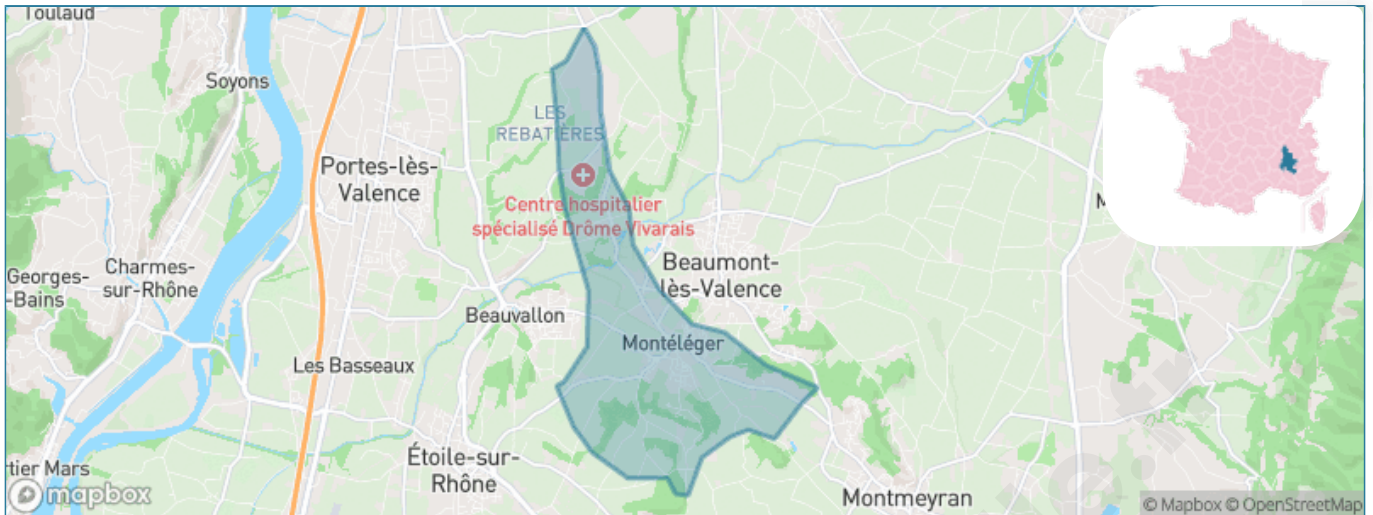
Présenté par

BIEN dans
ma **VILLE** 

Sommaire

Situation géographique	3
Statistiques sur la population	4
Evolution du nombre d'habitants	4
Tranche d'âge	5
0-14 ans	5
15-29 ans	5
30-44 ans	5
45-59 ans	5
60-74 ans	5
75-89 ans	5
90 ans et +	5
Activité professionnelle	5
Agriculteurs	5
Artisans, Commerçants	5
Cadres et sup.	5
Professions intermédiaires	5
Employé	5
Ouvrier	5
Retraité	5
Autres	5
Niveau de diplôme	6
Sans diplôme ou CEP	6
Brevet, BEPC, DNB	6
CAP-BEP ou équivalent	6
BAC ou équivalent	6
BAC+2	6
BAC+3 ou +4	6
BAC+5 ou plus	6
Composition des ménages	6
Couple sans enfant	6
Couple avec enfant(s)	6
Famille monoparentale	6
Colocation / Autre	6
Personnes seules	6
Profils électoraux	7
Premier tour	7
Sécurité	8
Evolution du nombre d'infractions	8
Pour comparer	9
Services à la population	10
Commerce	10
Éducation	10
Villes autour de Montéleger	12

Situation géographique



i Informations clés

- **Région** : Auvergne-Rhône-Alpes
- **Département** : Drôme
- **Code postal** : 26760
- **Superficie** : 9 km²



LE DÉPARTEMENT

Statistiques sur la population



Nombre d'habitants

1 673



Age moyen

48 ans



Pop active

43.8%



Taux chômage

5.7%



Pop densité

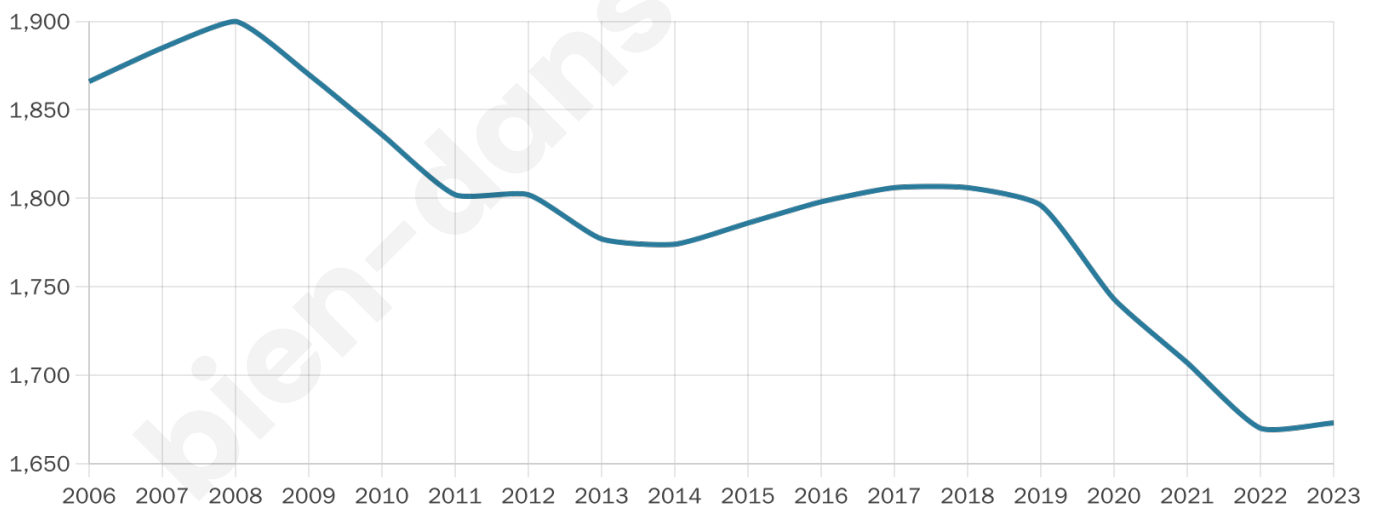
186 h/km²



Revenu moyen

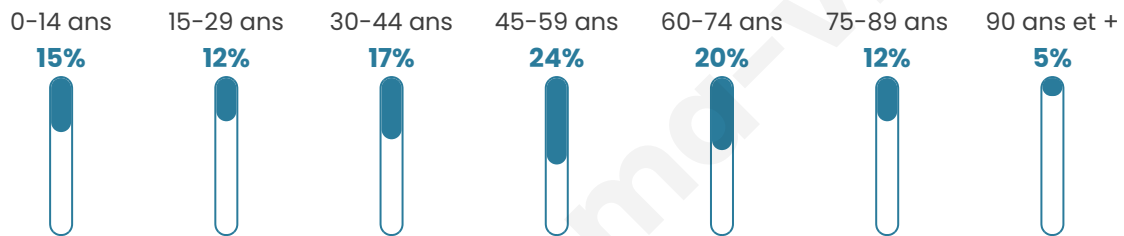
27 010 €/an

Evolution du nombre d'habitants

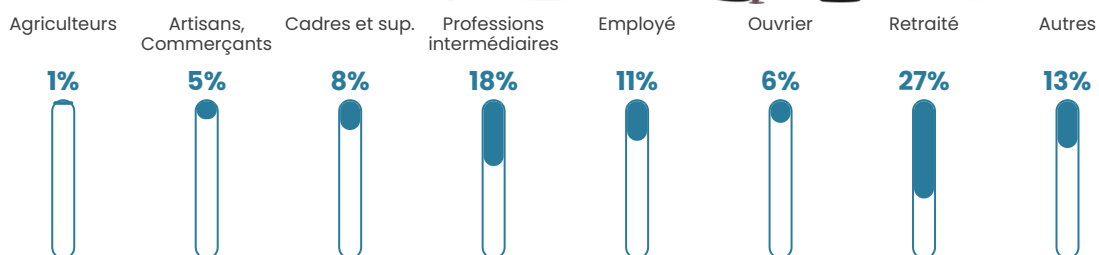


Sources : Institut national de la statistique et des études économiques (insee) selon Les dernières parutions officielles de 2024 portant sur les années 2020, 2021 et 2022.

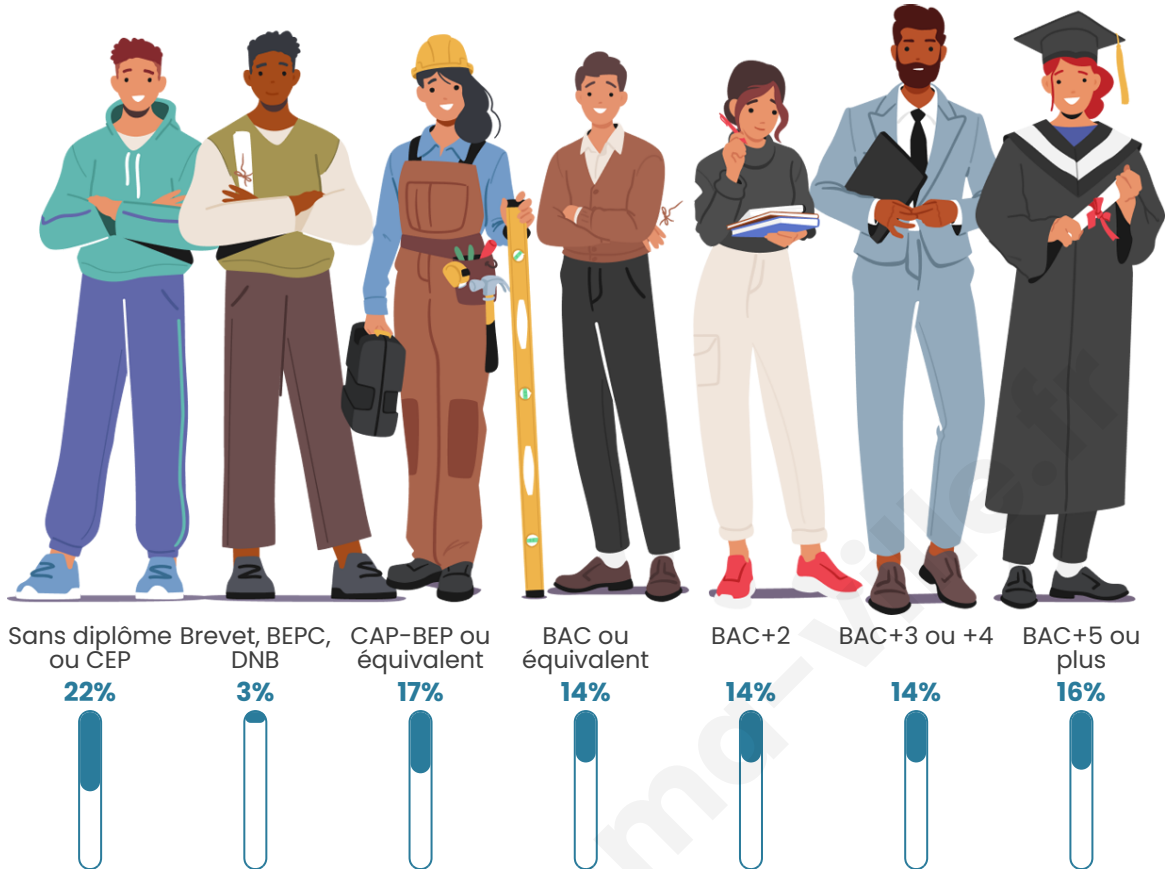
Tranche d'âge




Activité professionnelle



Niveau de diplôme



Composition des ménages



Profils électoraux

Premier tour

	Emmanuel MACRON	32.22 %
	Marine LE PEN	18.82 %
	Jean-Luc MÉLENCHON	17.83 %
	Éric ZEMMOUR	7.49 %
	Valérie PÉCRESSÉ	6.90 %
	Yannick JADOT	6.21 %
	Jean LASSALLE	3.55 %
	Nicolas DUPONT- AIGNAN	2.76 %
	Fabien ROUSSEL	1.77 %
	Anne HIDALGO	1.48 %
	Nathalie ARTHAUD	0.59 %
	Philippe POUTOU	0.39 %



1 246 inscrits

Participation : 83.55%

Votes blancs : 2.02%

Votes nuls : 0.48%

Second tour

	Emmanuel MACRON	65,13 %
	Marine LE PEN	34,87 %

1 246 inscrits

Participation : 80.02%

Votes blancs : 7.62%

Votes nuls : 2.91%

Sécurité



Agressions physiques / sexuelles

11



Cambriolages

0



Vols / dégradations

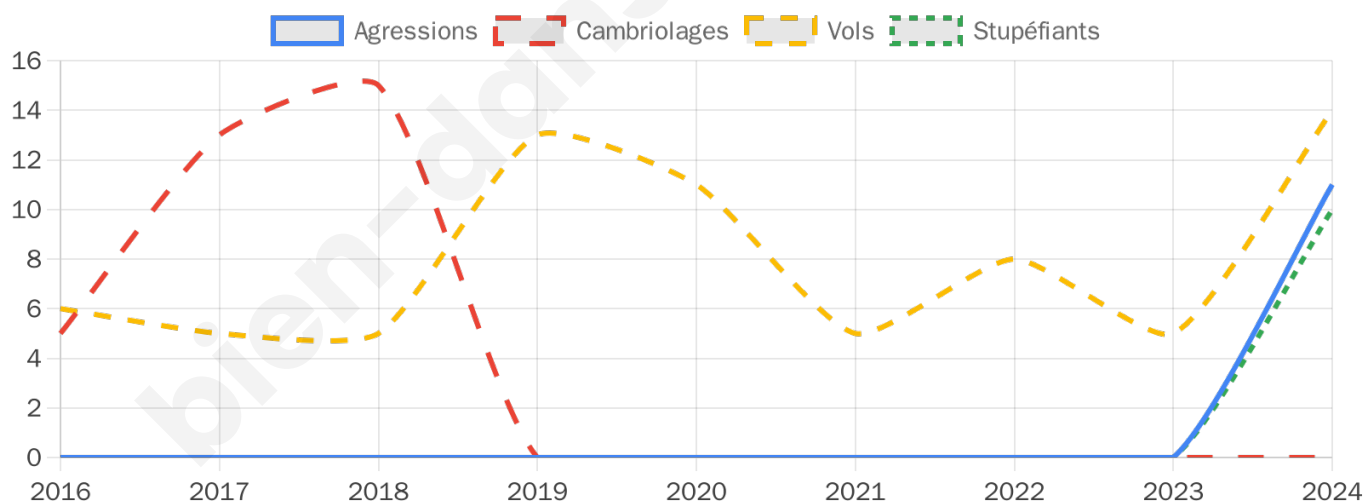
14



Stupéfiants

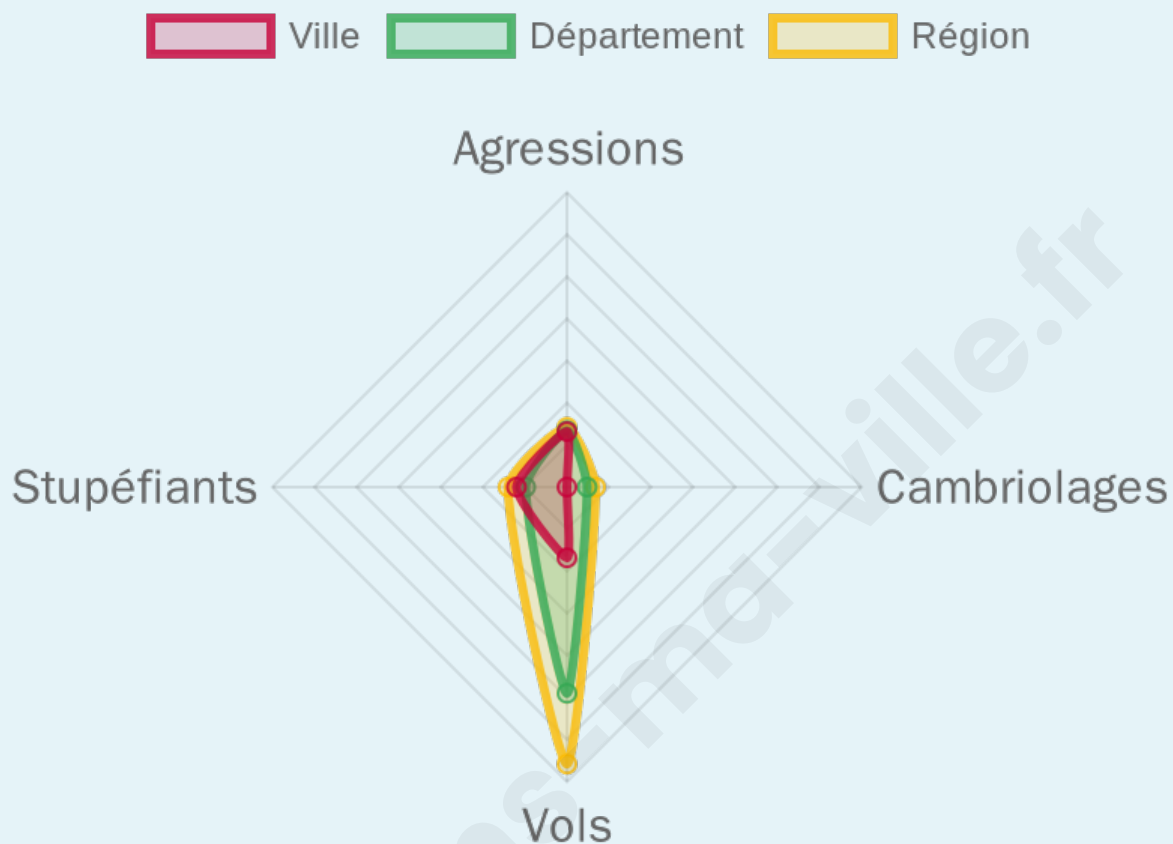
10

Evolution du nombre d'infractions



Pour comparer

(en proportion du nombre d'habitants)



Sources : Bases statistiques communale, départementale et régionale de la délinquance enregistrée par la police et la gendarmerie nationales selon les dernières parutions officielles de 2025 portant sur l'année 2024 ([data.gouv](https://data.gouv.fr)).

Agressions physiques / sexuelles : Violences sexuelles, coups et blessures volontaires intrafamiliaux, coups et blessures volontaires, autres coups, blessures volontaires et vols violents sans arme.

Cambriolages : Cambriolages de logements.

Vols : Vols avec armes, vols d'accessoires sur véhicules, vols dans les véhicules, vols de véhicules, vols sans violence contre des personnes, destructions, dégradations volontaires et escroqueries.

Stupéfiants : Trafic de stupéfiants dont (AFD) et usage de stupéfiants.

Services à la population



Commerce

Hypermarché	X <u>Valence</u> 5km
Supermarché	X <u>Beaumont-lès-Valence</u> 1km
Superette	X <u>Charmes-sur-Rhône</u> 1km
Boulangerie	1
Boucherie	X <u>Beaumont-lès-Valence</u> 1km
Restaurant	X <u>Beaumont-lès-Valence</u> 1km
Garage	X <u>Beaumont-lès-Valence</u> 1km
Station-service	X <u>Beaumont-lès-Valence</u> 3km
Banque	X <u>Beaumont-lès-Valence</u> 1km
La poste	1
Coiffeur	4
Tabac	1
Bars / discothèque	X <u>Beaumont-lès-Valence</u> 1km
Bibliothèque	X <u>Montmeyran</u> 5km
Cinéma	X <u>Chabeuil</u> 6km
Vétérinaire	X <u>Beaumont-lès-Valence</u> 1km



Santé

Pharmacie	X <u>Beaumont-lès-Valence</u> 1km
Hôpital	X <u>Valence</u> 5km
Laboratoire d'analyses médicales	X <u>Portes-lès-Valence</u> 4km
Etablissement pour handicapé	2
EHPA	1
Médecin	2
Dentiste	X <u>Beaumont-lès-Valence</u> 1km
Chirurgien	X <u>Valence</u> 5km
Dermatologue	X <u>Valence</u> 7km
Anesthésiste	X <u>Portes-lès-Valence</u> 4km
Gastro-entérologue	X <u>Valence</u> 5km
Gynécologue	X <u>Valence</u> 5km
Cancérologue	X <u>Valence</u> 6km
Neurologue	X <u>Valence</u> 5km
Ophthalmologue	X <u>Valence</u> 5km
ORL	X <u>Valence</u> 7km
Cardiologue	X <u>Valence</u> 5km
Pédiatre	X <u>Valence</u> 8km
Pneumologue	X <u>Valence</u> 6km
Psychologue	X <u>Montmeyran</u> 4km
Radiologue	X <u>Valence</u> 5km
Rhumatologue	X <u>Valence</u> 6km
Sage-femme	X <u>Beauvallon</u> 2km



Éducation

Crèche	2
Ecole maternelle Public	X <u>Beaumont-lès-Valence</u> 1km
Ecole maternelle Privé	X <u>Planfoy</u> 69km
Ecole primaire Public	1
Ecole primaire Privé	X <u>Étoile-sur-Rhône</u> 5km
Collège Public	X <u>Beaumont-lès-Valence</u> 1km
Collège Privé	X <u>Malissard</u> 5km
Lycée Public	X <u>Valence</u> 6km
Lycée Privé	1

Sources : Base Sirene des entreprises et de leurs établissements selon les dernières parutions officielles de 2025 portant sur l'année 2024 ([data.gouv](#)). Liste, localisation et tarifs des professionnels de santé selon les dernières parutions officielles de 2025 portant sur l'année 2024 ([opendatasoft](#)) et FINESS Extraction du Fichier des établissements selon les dernières parutions officielles de 2025 portant sur l'année 2024 ([data.gouv](#)). Adresse et géolocalisation des établissements d'enseignement du premier et second degrés selon les dernières parutions officielles de 2025 portant sur l'année 2024 ([data.education.gouv](#))

bien-dans-ma-ville.fr

Villes autour de Montéler

Ville	Habitants	Superficie	Pop densité	Pop active	Taux chômage	Revenu moyen	Prix immobilier
Beauvallon (5 avis)	1 659	3 km ²	553 h/km ²	40.7%	2%	25 190 €/an	1 986 €/m ²
Beaumont-lès-Valence (6 avis)	4 337	17 km ²	255 h/km ²	45.7%	3.7%	25 650 €/an	2 508 €/m ²
Portes-lès-Valence (10 avis)	10 477	14 km ²	748 h/km ²	45.6%	6.2%	21 680 €/an	1 898 €/m ²
Malissard (1 avis)	3 294	10 km ²	329 h/km ²	44.5%	3.3%	27 020 €/an	2 665 €/m ²
Étoile-sur-Rhône (2 avis)	5 468	42 km ²	130 h/km ²	48.6%	3.4%	24 560 €/an	2 104 €/m ²
Montmeyran (3 avis)	2 960	24 km ²	123 h/km ²	46.7%	4.9%	26 310 €/an	1 962 €/m ²
Montvendre (1 avis)	1 292	17 km ²	76 h/km ²	49.5%	3.6%	25 510 €/an	1 967 €/m ²
Soyons (1 avis)	2 341	7 km ²	334 h/km ²	48.7%	3.9%	26 810 €/an	2 505 €/m ²
Upie (2 avis)	1 556	19 km ²	82 h/km ²	48.7%	2.5%	25 570 €/an	1 886 €/m ²
Chabeuil (4 avis)	6 833	41 km ²	167 h/km ²	47.3%	4.8%	24 700 €/an	2 252 €/m ²
Valence (59 avis)	64 458	36 km ²	1 791 h/km ²	44.8%	7.2%	20 610 €/an	1 863 €/m ²
Charmes-sur-Rhône (7 avis)	3 143	6 km ²	524 h/km ²	47.9%	3.1%	24 370 €/an	2 138 €/m ²
Guilherand-Granges (10 avis)	11 235	6 km ²	1 873 h/km ²	44.4%	3.8%	24 110 €/an	2 112 €/m ²
Saint-Georges-les-Bains (2 avis)	2 416	14 km ²	173 h/km ²	48.3%	3.6%	25 800 €/an	2 282 €/m ²
Barcelonne	335	8 km ²	42 h/km ²	45.7%	2.1%	27 790 €/an	2 087 €/m ²

bien-dans-ma-ville.fr



Vous aimez votre ville ? Notez-la !

Et faites-nous part de vos remarques constructives



Avec

BIEN dans ma **VILLE** 