



Version web

Ville de Le Monteil

Présenté par

BIEN dans
ma **VILLE** 

Sommaire

Situation géographique	3
Statistiques sur la population	4
Evolution du nombre d'habitants	4
Tranche d'âge	5
0-14 ans	5
15-29 ans	5
30-44 ans	5
45-59 ans	5
60-74 ans	5
75-89 ans	5
90 ans et +	5
Activité professionnelle	5
Agriculteurs	5
Artisans, Commerçants	5
Cadres et sup.	5
Professions intermédiaires	5
Employé	5
Ouvrier	5
Retraité	5
Autres	5
Niveau de diplôme	6
Sans diplôme ou CEP	6
Brevet, BEPC, DNB	6
CAP-BEP ou équivalent	6
BAC ou équivalent	6
BAC+2	6
BAC+3 ou +4	6
BAC+5 ou plus	6
Composition des ménages	6
Couple sans enfant	6
Couple avec enfant(s)	6
Famille monoparentale	6
Colocation / Autre	6
Personnes seules	6
Profils électoraux	7
Premier tour	7
Sécurité	8
Evolution du nombre d'infractions	8
Pour comparer	9
Services à la population	10
Commerce	10
Éducation	10
Villes autour de Le Monteil	11

Situation géographique



i Informations clés

- **Région** : Auvergne-Rhône-Alpes
- **Département** : Haute-Loire
- **Code postal** : 43700
- **Superficie** : 2 km²



Statistiques sur la population



Nombre d'habitants

691



Age moyen

42 ans



Pop active

45.9%



Taux chômage

5.9%



Pop densité

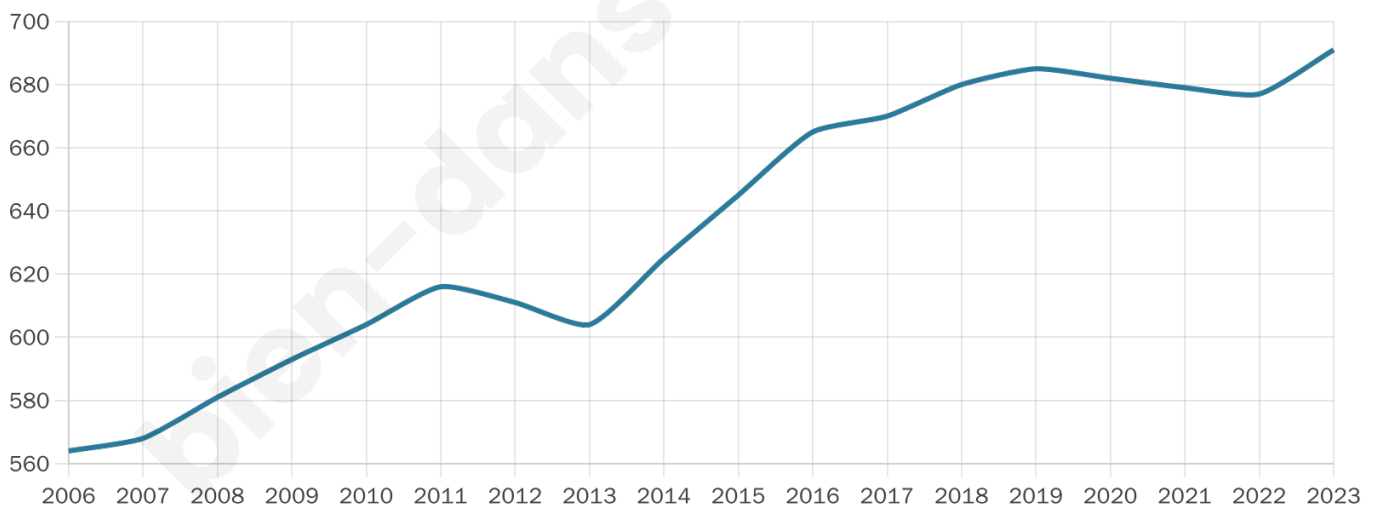
346 h/km²



Revenu moyen

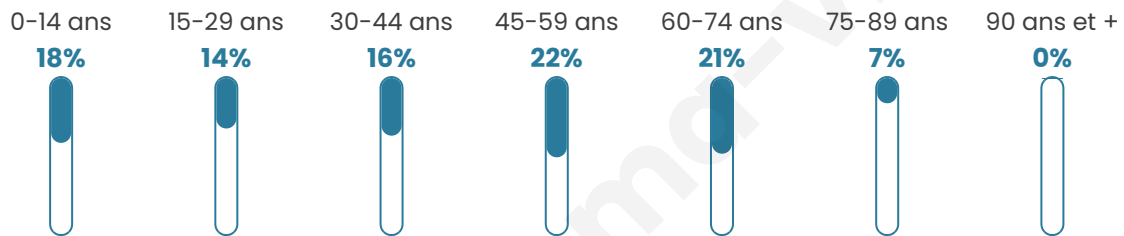
23 770 €/an

Evolution du nombre d'habitants

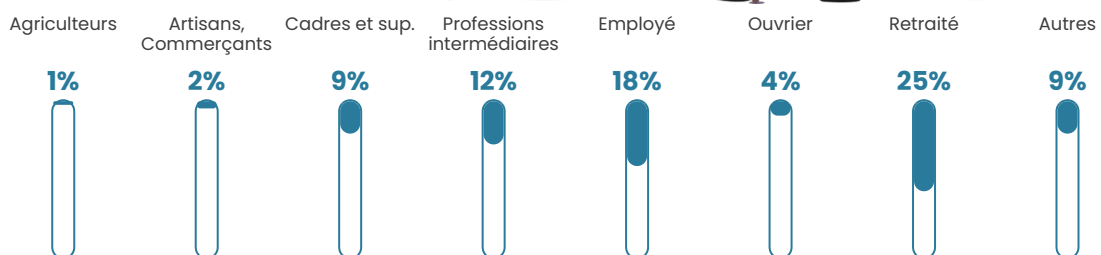


Sources : Institut national de la statistique et des études économiques (insee) selon Les dernières parutions officielles de 2024 portant sur les années 2020, 2021 et 2022.


Tranche d'âge



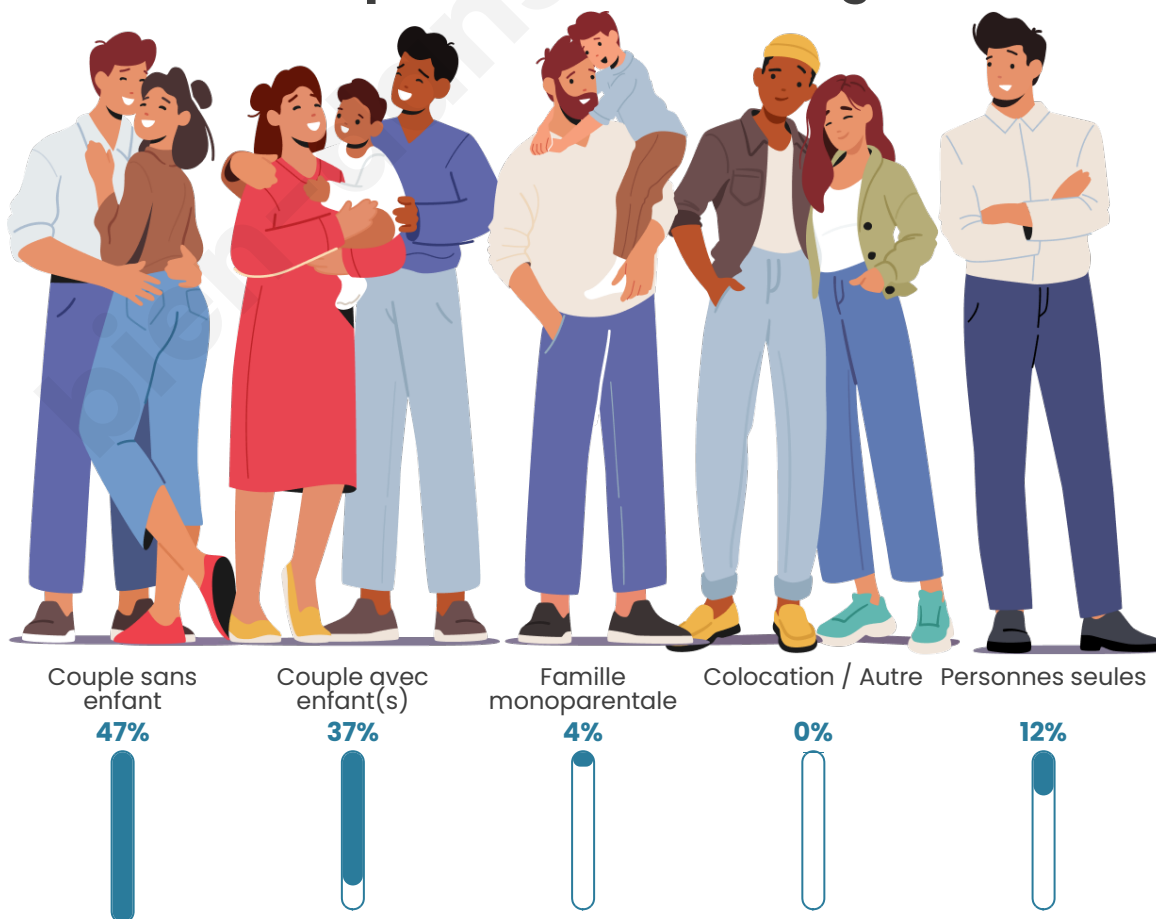
Activité professionnelle



Niveau de diplôme





Composition des ménages





Profils électoraux

Premier tour

	Emmanuel MACRON	29.56 %
	Marine LE PEN	19.92 %
	Jean-Luc MÉLENCHON	18.66 %
	Valérie PÉCRESSÉ	7.97 %
	Éric ZEMMOUR	6.71 %
	Yannick JADOT	4.61 %
	Fabien ROUSSEL	3.35 %
	Jean LASSALLE	3.35 %
	Nicolas DUPONT- AIGNAN	3.14 %
	Anne HIDALGO	1.89 %
	Nathalie ARTHAUD	0.42 %
	Philippe POUTOU	0.42 %

Second tour

	Emmanuel MACRON	59,17 %
	Marine LE PEN	40,83 %

549 inscrits

Participation : 85.43%

Votes blancs : 10.87%

Votes nuls : 1.92%

549 inscrits

Participation : 89.62%

Votes blancs : 2.24%

Votes nuls : 0.81%

Sécurité



Agressions physiques / sexuelles

0



Cambriolages

0



Vols / dégradations

0



Stupéfiants

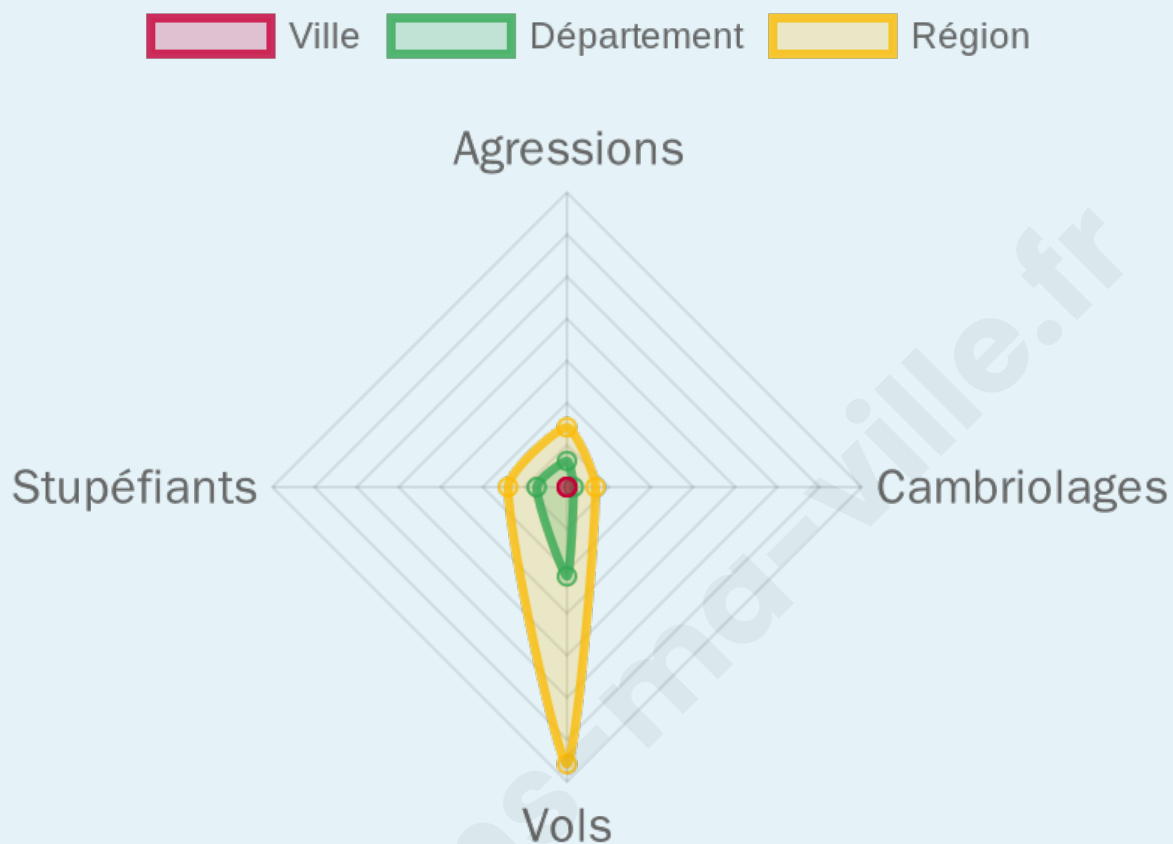
0

Evolution du nombre d'infractions



Pour comparer

(en proportion du nombre d'habitants)



Sources : Bases statistiques communale, départementale et régionale de la délinquance enregistrée par la police et la gendarmerie nationales selon les dernières parutions officielles de 2025 portant sur l'année 2024 ([data.gouv](https://data.gouv.fr)).

Agressions physiques / sexuelles : Violences sexuelles, coups et blessures volontaires intrafamiliaux, coups et blessures volontaires, autres coups, blessures volontaires et vols violents sans arme.

Cambriolages : Cambriolages de logements.

Vols : Vols avec armes, vols d'accessoires sur véhicules, vols dans les véhicules, vols de véhicules, vols sans violence contre des personnes, destructions, dégradations volontaires et escroqueries.

Stupéfiants : Trafic de stupéfiants dont (AFD) et usage de stupéfiants.

Services à la population



Commerce

Hypermarché	X Chadrac 2km
Supermarché	X Chadrac 2km
Superette	X Chadrac 1km
Boulangerie	X Chadrac 1km
Boucherie	X Chadrac 1km
Restaurant	X Chadrac 1km
Garage	X Saint-Germain-Laprade 1km
Station-service	X Chadrac 1km
Banque	X Chadrac 1km
La poste	X Chadrac 1km
Coiffeur	X Chadrac 1km
Tabac	X Le Puy-en-Velay 3km
Bars / discothèque	X Chadrac 1km
Bibliothèque	X Le Puy-en-Velay 3km
Cinéma	X Le Puy-en-Velay 3km
Vétérinaire	X Chadrac 1km



Santé

Pharmacie	X Chadrac 1km
Hôpital	X Le Puy-en-Velay 4km
Laboratoire d'analyses médicales	X Brives-Charensac 2km
Etablissement pour handicapé	X Chadrac 1km
EHPA	X Le Puy-en-Velay 2km
Médecin	X Chadrac 1km
Dentiste	X Chadrac 1km
Chirurgien	X Le Puy-en-Velay 3km
Dermatologue	X Le Puy-en-Velay 4km
Anesthésiste	X Le Puy-en-Velay 4km
Gastro-entérologue	X Le Puy-en-Velay 3km
Gynécologue	X Espaly-Saint-Marcel 4km
Cancérologue	X Valence 80km
Neurologue	X Yssingeaux 19km
Ophthalmologue	X Le Puy-en-Velay 3km
ORL	X Le Puy-en-Velay 3km
Cardiologue	X Le Puy-en-Velay 3km
Pédiatre	X Le Puy-en-Velay 3km
Pneumologue	X Le Puy-en-Velay 4km
Psychologue	X Brives-Charensac 2km
Radiologue	X Le Puy-en-Velay 4km
Rhumatologue	X Le Puy-en-Velay 4km
Sage-femme	X Chadrac 1km



Éducation

Crèche	1
Ecole maternelle Public	X Chadrac 1km
Ecole maternelle Privé	X Planfoy 54km
Ecole primaire Public	1
Ecole primaire Privé	X Chadrac 1km
Collège Public	X Brives-Charensac 2km
Collège Privé	X Brives-Charensac 1km
Lycée Public	X Le Puy-en-Velay 2km
Lycée Privé	X Brives-Charensac 1km

Sources : Base Sirene des entreprises et de leurs établissements selon les dernières parutions officielles de 2025 portant sur l'année 2024 ([data.gouv](#)). Liste, localisation et tarifs des professionnels de santé selon les dernières parutions officielles de 2025 portant sur l'année 2024 ([opendatasoft](#)) et FINISS Extraction du Fichier des établissements selon les dernières parutions officielles de 2025 portant sur l'année 2024 ([data.gouv](#)). Adresse et géolocalisation des établissements d'enseignement du premier et second degrés selon les dernières parutions officielles de 2025 portant sur l'année 2024 ([data.education.gouv](#))

Villes autour de Le Monteil

Ville	Habitants	Superficie	Pop densité	Pop active	Taux chômage	Revenu moyen	Prix immobilier
Chadrac (1 avis)	2 542	2 km ²	1 271 h/km ²	37.7%	3.5%	22 440 €/an	1 378 €/m ²
Brives-Charensac (2 avis)	4 244	4 km ²	1 061 h/km ²	42%	5.7%	20 830 €/an	1 516 €/m ²
Aiguilhe (2 avis)	1 498	1 km ²	1 498 h/km ²	39.3%	3.3%	25 320 €/an	1 457 €/m ²
Blavozy (2 avis)	1 724	6 km ²	287 h/km ²	46.5%	3.4%	24 490 €/an	1 516 €/m ²
Le Puy-en-Velay (53 avis)	18 540	16 km ²	1 159 h/km ²	44%	6.7%	20 480 €/an	1 359 €/m ²
Chaspinhac	875	16 km ²	55 h/km ²	47.7%	2.1%	24 470 €/an	1 795 €/m ²
Polignac (1 avis)	2 819	33 km ²	85 h/km ²	45.3%	3.4%	25 310 €/an	1 354 €/m ²
Espaly-Saint-Marcel (2 avis)	3 585	6 km ²	598 h/km ²	43.9%	4.7%	22 610 €/an	1 422 €/m ²
Malrevers (2 avis)	763	14 km ²	55 h/km ²	49.8%	3.1%	22 500 €/an	992 €/m ²
Saint-Germain-Laprade (1 avis)	3 432	28 km ²	123 h/km ²	48.1%	2.2%	24 400 €/an	1 819 €/m ²
Lavoûte-sur-Loire (1 avis)	805	10 km ²	81 h/km ²	43.6%	3.9%	21 230 €/an	1 313 €/m ²
Vals-près-le-Puy (2 avis)	3 395	5 km ²	679 h/km ²	41.4%	3.9%	22 760 €/an	1 381 €/m ²
Saint-Étienne-Lardeyrol (1 avis)	771	11 km ²	70 h/km ²	44.5%	3.4%	23 580 €/an	1 314 €/m ²
Beaulieu (2 avis)	1 096	22 km ²	50 h/km ²	40.8%	3.6%	22 380 €/an	1 101 €/m ²
Coubon (4 avis)	3 140	22 km ²	143 h/km ²	45.9%	2.3%	24 440 €/an	1 602 €/m ²

bien-dans-ma-ville.fr



Vous aimez votre ville ? Notez-la !

Et faites-nous part de vos remarques constructives



Avec

BIEN dans ma **VILLE** 