



Version web

# Ville de Montdardier

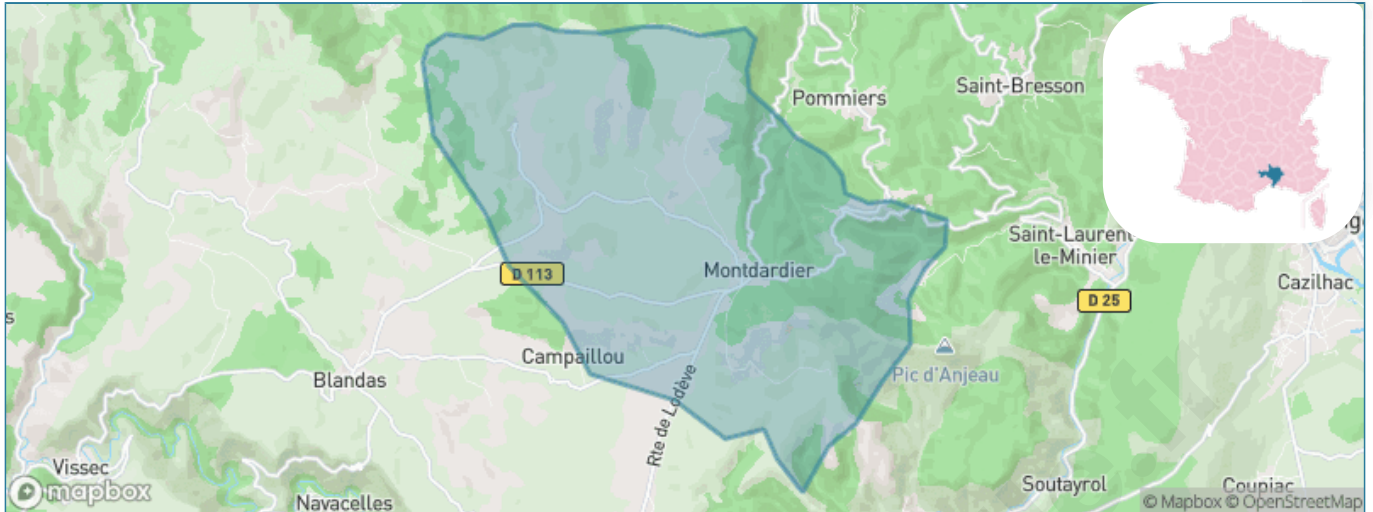
Présenté par

**BIEN** dans  
ma **VILLE** 

# Sommaire

Situation géographique .....	3
Statistiques sur la population .....	4
Evolution du nombre d'habitants .....	4
Tranche d'âge .....	5
0-14 ans .....	5
15-29 ans .....	5
30-44 ans .....	5
45-59 ans .....	5
60-74 ans .....	5
75-89 ans .....	5
90 ans et + .....	5
Activité professionnelle .....	5
Agriculteurs .....	5
Artisans, Commerçants .....	5
Cadres et sup. ....	5
Professions intermédiaires .....	5
Employé .....	5
Ouvrier .....	5
Retraité .....	5
Autres .....	5
Niveau de diplôme .....	6
Sans diplôme ou CEP .....	6
Brevet, BEPC, DNB .....	6
CAP-BEP ou équivalent .....	6
BAC ou équivalent .....	6
BAC+2 .....	6
BAC+3 ou +4 .....	6
BAC+5 ou plus .....	6
Composition des ménages .....	6
Couple sans enfant .....	6
Couple avec enfant(s) .....	6
Famille monoparentale .....	6
Colocation / Autre .....	6
Personnes seules .....	6
Profils électoraux .....	7
Premier tour .....	7
Sécurité .....	8
Evolution du nombre d'infractions .....	8
Pour comparer .....	9
Services à la population .....	10
Commerce .....	10
Éducation .....	10
Villes autour de Montdardier .....	12

# Situation géographique



## i Informations clés

- **Région** : Occitanie
- **Département** : Gard
- **Code postal** : 30120
- **Superficie** : 35 km<sup>2</sup>



# Statistiques sur la population



Nombre d'habitants

**209**



Age moyen

**52 ans**



Pop active

**36.8%**



Taux chômage

**12.3%**



Pop densité

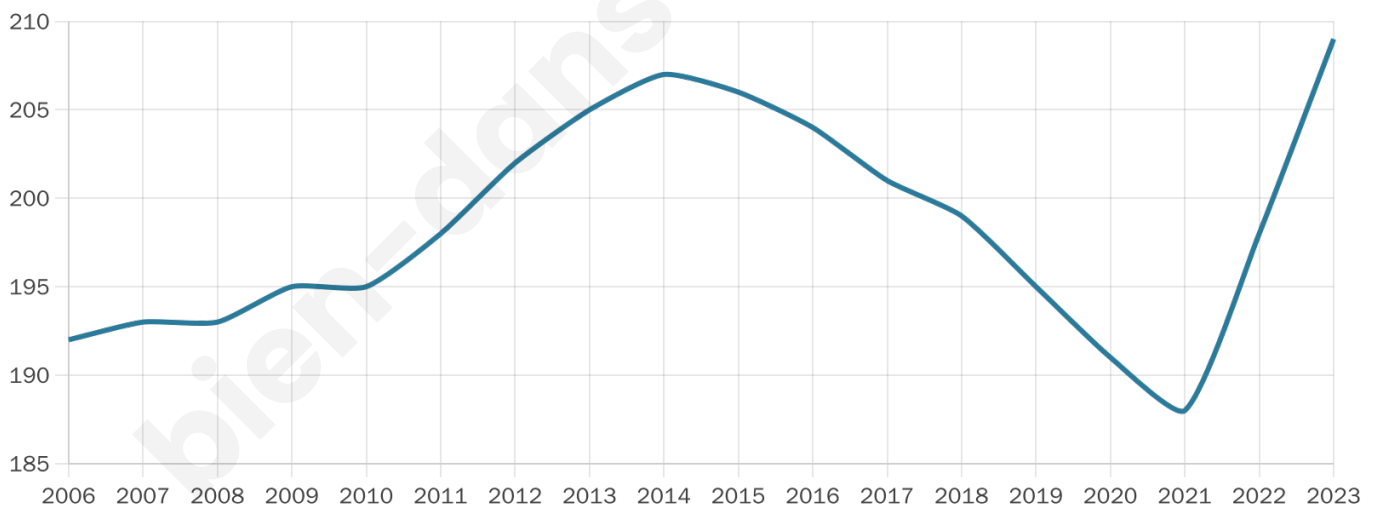
**6 h/km<sup>2</sup>**



Revenu moyen

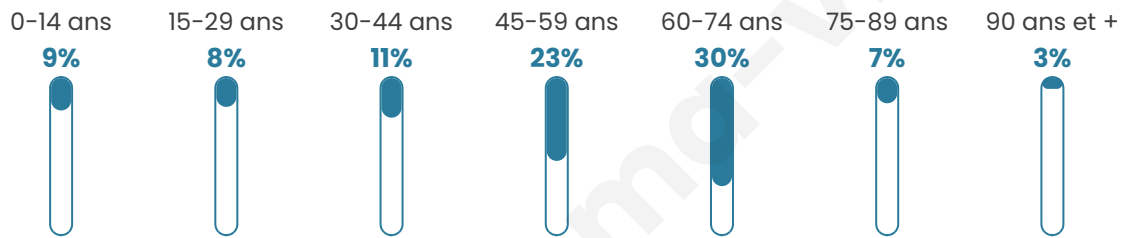
**19 410 €/an**

## Evolution du nombre d'habitants

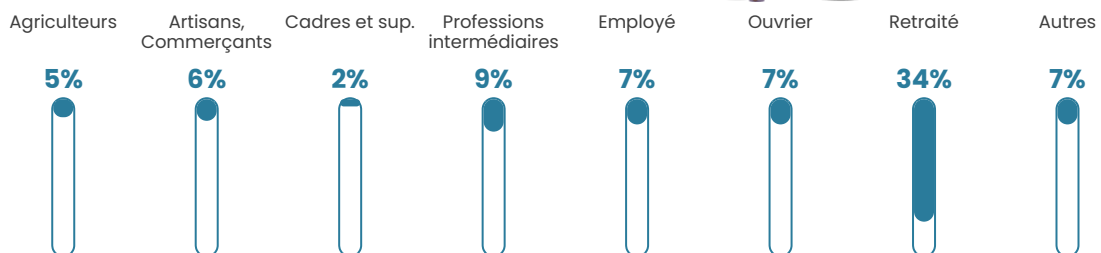


Sources : Institut national de la statistique et des études économiques (insee) selon Les dernières parutions officielles de 2024 portant sur les années 2020, 2021 et 2022.

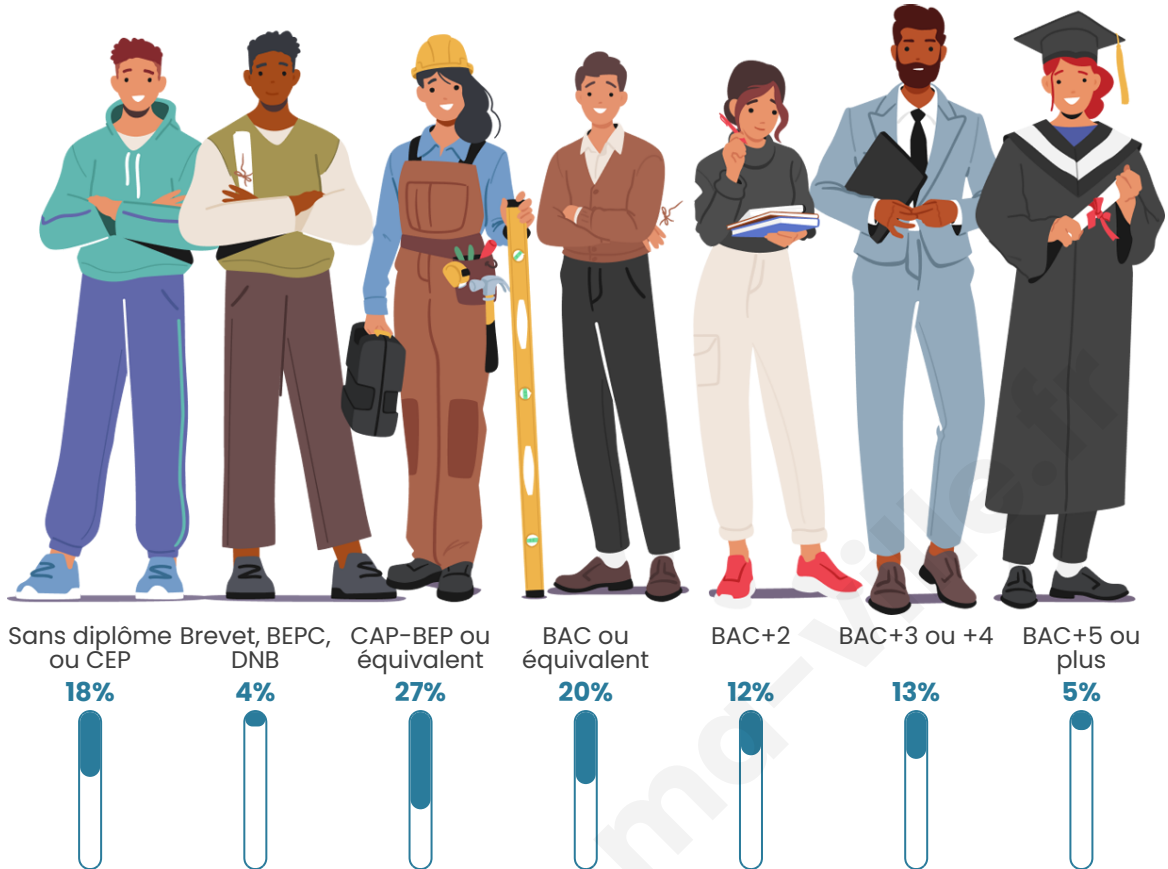
## Tranche d'âge




## Activité professionnelle



## Niveau de diplôme














## Composition des ménages



# Profils électoraux

## Premier tour

	Jean-Luc MÉLENCHON	29.68 %
	Marine LE PEN	27.74 %
	Emmanuel MACRON	12.90 %
	Jean LASSALLE	7.74 %
	Éric ZEMMOUR	6.45 %
	Yannick JADOT	3.87 %
	Fabien ROUSSEL	3.23 %
	Valérie PÉCRESSÉ	3.23 %
	Nathalie ARTHAUD	1.94 %
	Philippe POUTOU	1.94 %
	Anne HIDALGO	1.29 %
	Nicolas DUPONT- AIGNAN	0.00 %



### 193 inscrits

Participation : 82.9%

Votes blancs : 2.50%

Votes nuls : 0.63%

## Second tour

	Emmanuel MACRON	42,62 %
	Marine LE PEN	57,38 %

### 192 inscrits

Participation : 77.6%

Votes blancs : 4.03%

Votes nuls : 14.09%

# Sécurité



Agressions physiques / sexuelles

0



Cambriolages

0



Vols / dégradations

0



Stupéfiants

0

## Evolution du nombre d'infractions



## Pour comparer

(en proportion du nombre d'habitants)



Sources : Bases statistiques communale, départementale et régionale de la délinquance enregistrée par la police et la gendarmerie nationales selon les dernières parutions officielles de 2025 portant sur l'année 2024 ([data.gouv](https://data.gouv.fr)).

Agressions physiques / sexuelles : Violences sexuelles, coups et blessures volontaires intrafamiliaux, coups et blessures volontaires, autres coups, blessures volontaires et vols violents sans arme.

Cambriolages : Cambriolages de logements.

Vols : Vols avec armes, vols d'accessoires sur véhicules, vols dans les véhicules, vols de véhicules, vols sans violence contre des personnes, destructions, dégradations volontaires et escroqueries.

Stupéfiants : Trafic de stupéfiants dont (AFD) et usage de stupéfiants.

# Services à la population



## Commerce

Hypermarché	X <a href="#">Le Vigan</a> 7km
Supermarché	X <a href="#">Avèze</a> 5km
Superette	X <a href="#">Bréau-Mars</a> 6km
Boulangerie	X <a href="#">Avèze</a> 6km
Boucherie	X <a href="#">Bez-et-Esparon</a> 6km
Restaurant	1
Garage	X <a href="#">Molières-Cavaillac</a> 5km
Station-service	X <a href="#">Avèze</a> 6km
Banque	X <a href="#">Le Vigan</a> 7km
La poste	X <a href="#">Molières-Cavaillac</a> 4km
Coiffeur	X <a href="#">Molières-Cavaillac</a> 5km
Tabac	X <a href="#">Le Vigan</a> 7km
Bars / discothèque	X <a href="#">Avèze</a> 5km
Bibliothèque	X <a href="#">Corconne</a> 29km
Cinéma	X <a href="#">Molières-Cavaillac</a> 5km
Vétérinaire	X <a href="#">Le Vigan</a> 7km



## Santé

Pharmacie	X <a href="#">Arre</a> 7km
Hôpital	X <a href="#">Le Vigan</a> 6km
Laboratoire d'analyses médicales	X <a href="#">Le Vigan</a> 7km
Etablissement pour handicapé	X <a href="#">Molières-Cavaillac</a> 4km
EHPA	X <a href="#">Le Vigan</a> 7km
Médecin	X <a href="#">Bez-et-Esparon</a> 6km
Dentiste	X <a href="#">Le Vigan</a> 6km
Chirurgien	X <a href="#">Ganges</a> 10km
Dermatologue	X <a href="#">Monoblet</a> 25km
Anesthésiste	X <a href="#">Ganges</a> 10km
Gastro-entérologue	X <a href="#">Ganges</a> 10km
Gynécologue	X <a href="#">Le Vigan</a> 7km
Cancérologue	X <a href="#">Castelnau-le-Lez</a> 41km
Neurologue	X <a href="#">Lodève</a> 31km
Ophthalmologue	X <a href="#">Ganges</a> 10km
ORL	X <a href="#">Ganges</a> 10km
Cardiologue	X <a href="#">Ganges</a> 10km
Pédiatre	X <a href="#">Monoblet</a> 25km
Pneumologue	X <a href="#">Lasalle</a> 25km
Psychologue	X <a href="#">Le Vigan</a> 7km
Radiologue	X <a href="#">Lodève</a> 31km
Rhumatologue	X <a href="#">Ganges</a> 11km
Sage-femme	X <a href="#">Le Vigan</a> 7km



## Éducation

Crèche	X <a href="#">Le Vigan</a> 7km
Ecole maternelle Public	X <a href="#">Molières-Cavaillac</a> 5km
Ecole maternelle Privé	X <a href="#">Langlade</a> 55km
Ecole primaire Public	1
Ecole primaire Privé	X <a href="#">Le Vigan</a> 7km
Collège Public	X <a href="#">Le Vigan</a> 6km
Collège Privé	X <a href="#">Ganges</a> 10km
Lycée Public	X <a href="#">Le Vigan</a> 6km
Lycée Privé	X <a href="#">Ganges</a> 10km

Sources : Base Sirene des entreprises et de leurs établissements selon les dernières parutions officielles de 2025 portant sur l'année 2024 ([data.gouv](#)). Liste, localisation et tarifs des professionnels de santé selon les dernières parutions officielles de 2025 portant sur l'année 2024 ([opendatasoft](#)) et FINESS Extraction du Fichier des établissements selon les dernières parutions officielles de 2025 portant sur l'année 2024 ([data.gouv](#)). Adresse et géolocalisation des établissements d'enseignement du premier et second degrés selon les

bien-dans-ma-ville.fr

## Villes autour de Montdardier

Ville	Habitants	Superficie	Pop densité	Pop active	Taux chômage	Revenu moyen	Prix immobilier
Pommiers	58	6 km <sup>2</sup>	10 h/km <sup>2</sup>	41.4%	6.9%	NC	2 170 €/m <sup>2</sup>
Molières-Cavaillac	905	7 km <sup>2</sup>	129 h/km <sup>2</sup>	38.8%	4.6%	21 640 €/an	1 308 €/m <sup>2</sup>
Saint-Laurent-le-Minier (1 avis)	372	13 km <sup>2</sup>	29 h/km <sup>2</sup>	40.3%	6.5%	18 430 €/an	1 431 €/m <sup>2</sup>
Gorniès	103	29 km <sup>2</sup>	4 h/km <sup>2</sup>	28.2%	5.8%	21 040 €/an	883 €/m <sup>2</sup>
Rogues	83	30 km <sup>2</sup>	3 h/km <sup>2</sup>	53%	8.4%	NC	2 186 €/m <sup>2</sup>
Saint-Bresson	73	8 km <sup>2</sup>	9 h/km <sup>2</sup>	52.1%	9.6%	NC	1 400 €/m <sup>2</sup>
Le Vigan (9 avis)	3 863	17 km <sup>2</sup>	227 h/km <sup>2</sup>	36.2%	8.6%	18 020 €/an	1 289 €/m <sup>2</sup>
Avèze	1 053	4 km <sup>2</sup>	263 h/km <sup>2</sup>	42.4%	6.6%	19 750 €/an	1 630 €/m <sup>2</sup>
Bréau-Mars	689	28 km <sup>2</sup>	25 h/km <sup>2</sup>	38.2%	6.5%	19 710 €/an	1 466 €/m <sup>2</sup>
Bez-et-Esparon	335	8 km <sup>2</sup>	42 h/km <sup>2</sup>	39.7%	8.4%	20 300 €/an	1 492 €/m <sup>2</sup>
Blandas (1 avis)	143	37 km <sup>2</sup>	4 h/km <sup>2</sup>	30.8%	3.5%	18 780 €/an	1 765 €/m <sup>2</sup>
Arre	252	7 km <sup>2</sup>	36 h/km <sup>2</sup>	51.6%	3.2%	17 930 €/an	1 098 €/m <sup>2</sup>
Aulas	456	2 km <sup>2</sup>	228 h/km <sup>2</sup>	41.4%	6.8%	19 900 €/an	1 482 €/m <sup>2</sup>
Roquedur	266	10 km <sup>2</sup>	27 h/km <sup>2</sup>	47.7%	17.7%	17 190 €/an	2 207 €/m <sup>2</sup>
Saint-Julien-de-la-Nef	143	8 km <sup>2</sup>	18 h/km <sup>2</sup>	37.8%	10.5%	17 900 €/an	1 677 €/m <sup>2</sup>

bien-dans-ma-ville.fr



# **Vous aimez votre ville ? Notez-la !**

Et faites-nous part de vos remarques constructives



Avec

**BIEN** dans ma **VILLE** 