



Version web

# Ville de Montcusel

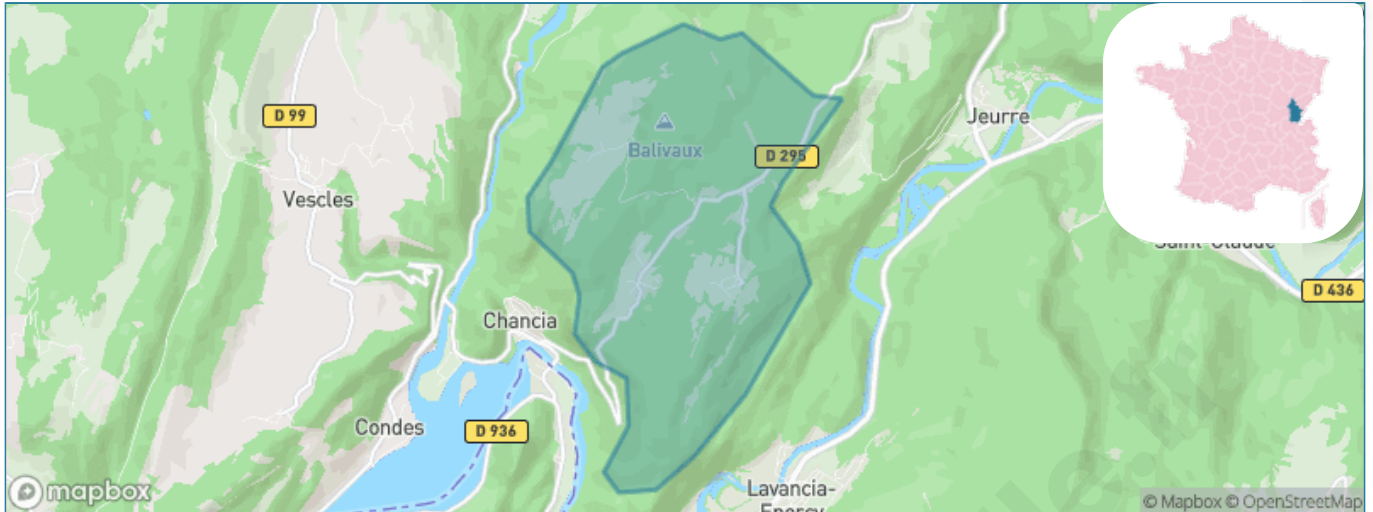
Présenté par

**BIEN** dans  
ma **VILLE** 

# Sommaire

|   |    |
|---|----|
| Situation géographique .....            | 3  |
| Statistiques sur la population .....    | 4  |
| Evolution du nombre d'habitants .....   | 4  |
| Tranche d'âge .....                     | 5  |
| 0-14 ans .....                          | 5  |
| 15-29 ans .....                         | 5  |
| 30-44 ans .....                         | 5  |
| 45-59 ans .....                         | 5  |
| 60-74 ans .....                         | 5  |
| 75-89 ans .....                         | 5  |
| 90 ans et + .....                       | 5  |
| Activité professionnelle .....          | 5  |
| Agriculteurs .....                      | 5  |
| Artisans, Commerçants .....             | 5  |
| Cadres et sup. ....                     | 5  |
| Professions intermédiaires .....        | 5  |
| Employé .....                           | 5  |
| Ouvrier .....                           | 5  |
| Retraité .....                          | 5  |
| Autres .....                            | 5  |
| Niveau de diplôme .....                 | 6  |
| Sans diplôme ou CEP .....               | 6  |
| Brevet, BEPC, DNB .....                 | 6  |
| CAP-BEP ou équivalent .....             | 6  |
| BAC ou équivalent .....                 | 6  |
| BAC+2 .....                             | 6  |
| BAC+3 ou +4 .....                       | 6  |
| BAC+5 ou plus .....                     | 6  |
| Composition des ménages .....           | 6  |
| Couple sans enfant .....                | 6  |
| Couple avec enfant(s) .....             | 6  |
| Famille monoparentale .....             | 6  |
| Colocation / Autre .....                | 6  |
| Personnes seules .....                  | 6  |
| Profils électoraux .....                | 7  |
| Premier tour .....                      | 7  |
| Sécurité .....                          | 8  |
| Evolution du nombre d'infractions ..... | 8  |
| Pour comparer .....                     | 9  |
| Services à la population .....          | 10 |
| Commerce .....                          | 10 |
| Éducation .....                         | 10 |
| Villes autour de Montcusel .....        | 11 |

# Situation géographique



## i Informations clés

- **Région** : Bourgogne-Franche-Comté
- **Département** : Jura
- **Code postal** : 39260
- **Superficie** : 9 km<sup>2</sup>

RÉGION  
BOURGOGNE  
FRANCHE  
COMTE

Ju  
ra  
LE DÉPARTEMENT



# Statistiques sur la population



Nombre d'habitants

**144**



Age moyen

**43 ans**



Pop active

**47.9%**



Taux chômage

**3.1%**



Pop densité

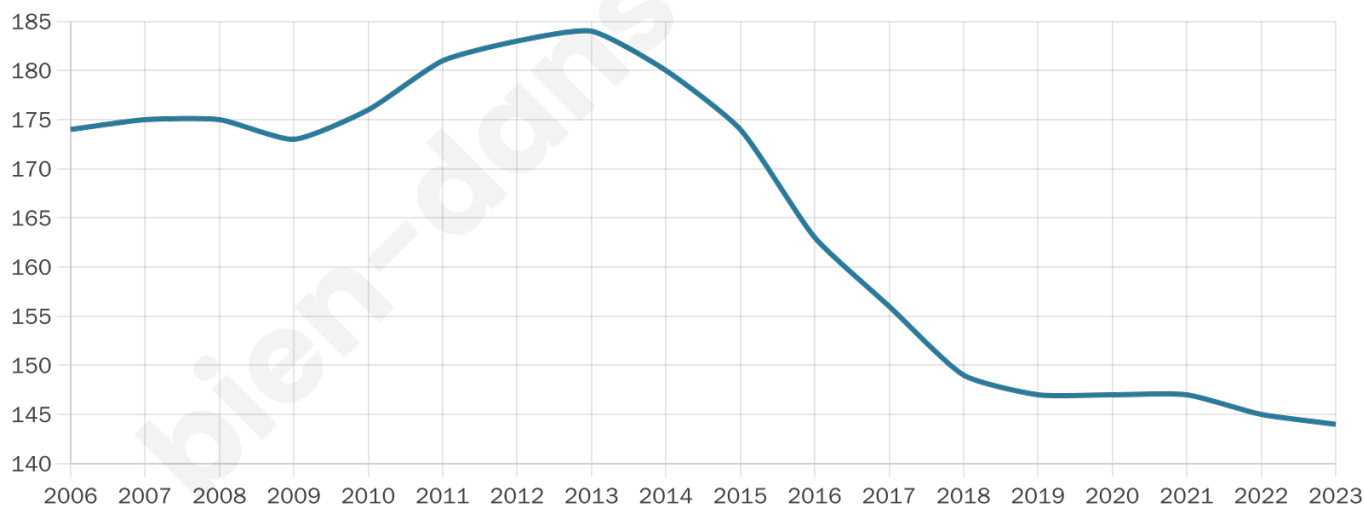
**16 h/km<sup>2</sup>**



Revenu moyen

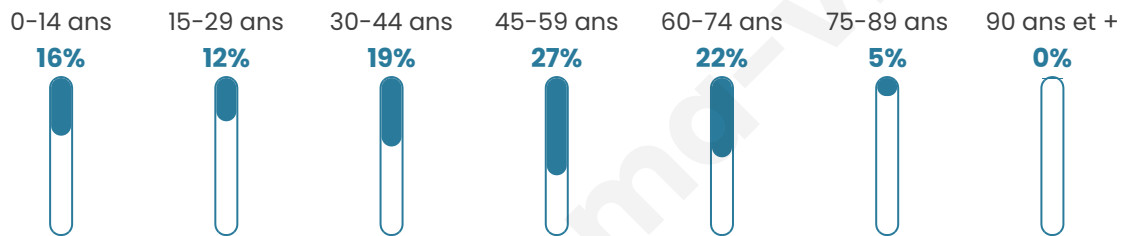
**26 570 €/an**

## Evolution du nombre d'habitants

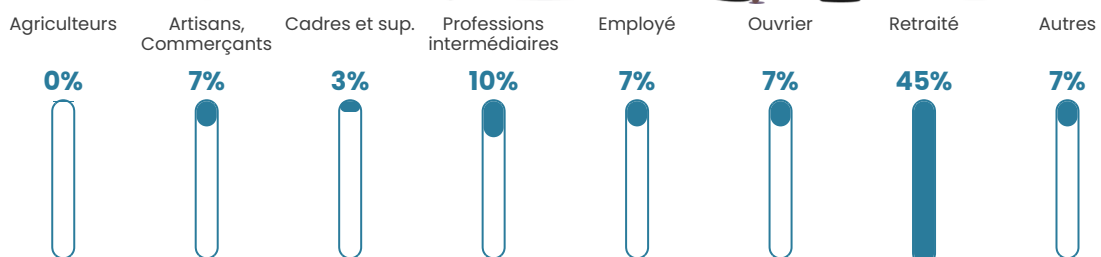


Sources : Institut national de la statistique et des études économiques (insee) selon Les dernières parutions officielles de 2024 portant sur les années 2020, 2021 et 2022.


## Tranche d'âge



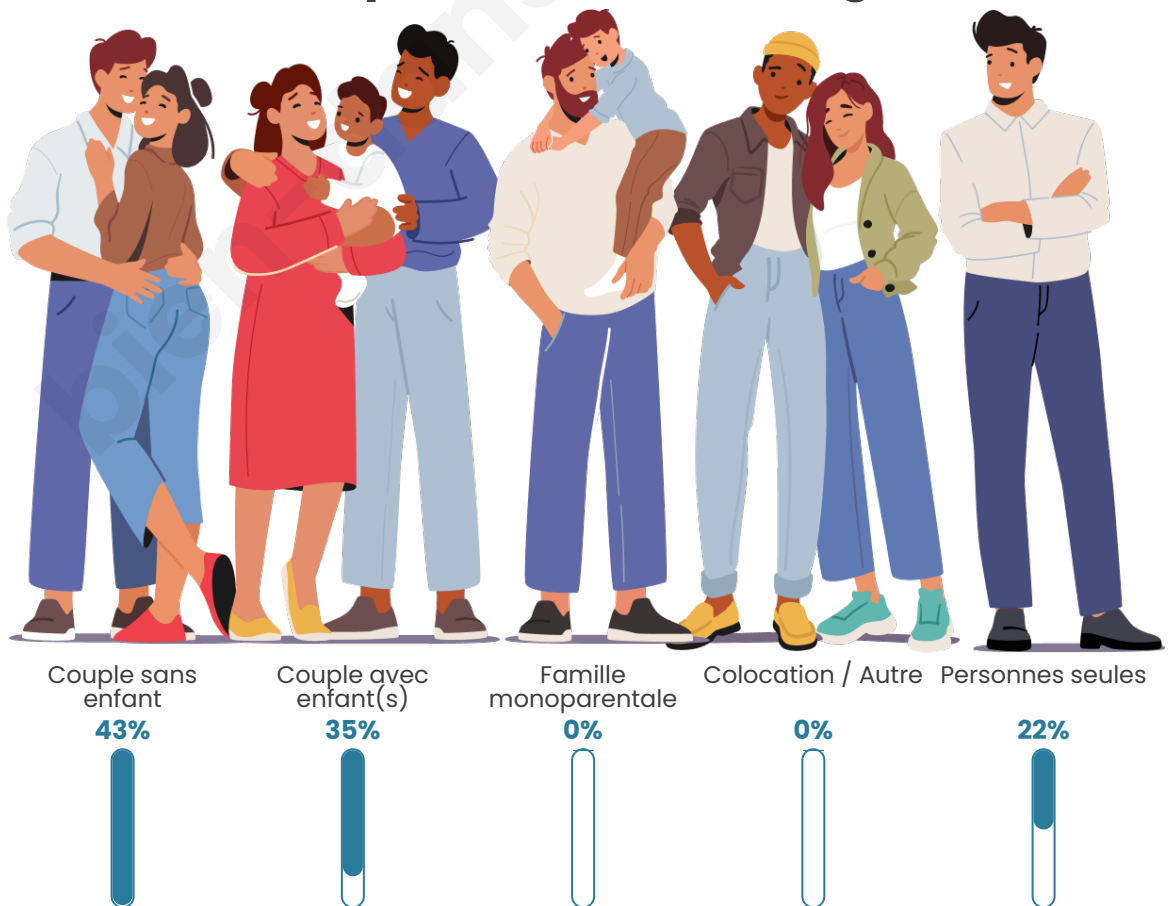
## Activité professionnelle



## Niveau de diplôme















## Composition des ménages



# Profils électoraux

## Premier tour

|   |                           |         |
|---|---------------------------|---------|
|    | Emmanuel<br>MACRON        | 28.04 % |
|    | Marine LE PEN             | 22.43 % |
|    | Jean-Luc<br>MÉLENCHON     | 22.43 % |
|    | Jean LASSALLE             | 7.48 %  |
|    | Fabien ROUSSEL            | 4.67 %  |
|   | Anne HIDALGO              | 4.67 %  |
|  | Éric ZEMMOUR              | 2.80 %  |
|  | Yannick JADOT             | 1.87 %  |
|  | Valérie PÉCRESE           | 1.87 %  |
|  | Philippe POUTOU           | 1.87 %  |
|  | Nicolas DUPONT-<br>AIGNAN | 1.87 %  |
|  | Nathalie ARTHAUD          | 0.00 %  |



### 127 inscrits

Participation : 85.83%

Votes blancs : 1.83%

Votes nuls : 0.00%

## Second tour

|   |                    |         |
|---|--------------------|---------|
|  | Emmanuel<br>MACRON | 56,38 % |
|  | Marine LE PEN      | 43,62 % |

### 127 inscrits

Participation : 86.61%

Votes blancs : 11.82%

Votes nuls : 2.73%

# Sécurité



Agressions physiques / sexuelles

0



Cambriolages

0



Vols / dégradations

0



Stupéfiants

0

## Evolution du nombre d'infractions



## Pour comparer

(en proportion du nombre d'habitants)



Sources : Bases statistiques communale, départementale et régionale de la délinquance enregistrée par la police et la gendarmerie nationales selon les dernières parutions officielles de 2025 portant sur l'année 2024 ([data.gouv](https://data.gouv.fr)).

Agressions physiques / sexuelles : Violences sexuelles, coups et blessures volontaires intrafamiliaux, coups et blessures volontaires, autres coups, blessures volontaires et vols violents sans arme.

Cambriolages : Cambriolages de logements.

Vols : Vols avec armes, vols d'accessoires sur véhicules, vols dans les véhicules, vols de véhicules, vols sans violence contre des personnes, destructions, dégradations volontaires et escroqueries.

Stupéfiants : Trafic de stupéfiants dont (AFD) et usage de stupéfiants.

# Services à la population



## Commerce

|                    |  |
|--------------------|--|
| Hypermarché        | X <a href="#">Thoiry</a> 29km                |
| Supermarché        | X <a href="#">Lavancia-Epercy</a> 5km        |
| Superette          | X <a href="#">Vaux-lès-Saint-Claude</a> 7km  |
| Boulangerie        | X <a href="#">Dortan</a> 5km                 |
| Boucherie          | X <a href="#">Arinthod</a> 7km               |
| Restaurant         | X <a href="#">Cernon</a> 4km                 |
| Garage             | X <a href="#">Dortan</a> 5km                 |
| Station-service    | X <a href="#">Lavancia-Epercy</a> 5km        |
| Banque             | X <a href="#">Arinthod</a> 7km               |
| La poste           | X <a href="#">Dortan</a> 5km                 |
| Coiffeur           | X <a href="#">Chancia</a> 2km                |
| Tabac              | X <a href="#">Vaux-lès-Saint-Claude</a> 7km  |
| Bars / discothèque | 1  |
| Bibliothèque       | X <a href="#">Vosbles-Valfin</a> 10km        |
| Cinéma             | X <a href="#">Montagna-le-Reconduit</a> 23km |
| Vétérinaire        | X <a href="#">Arbent</a> 11km                |



## Santé

|                                  |   |
|----------------------------------|---|
| Pharmacie                        | X <a href="#">Dortan</a> 6km                |
| Hôpital                          | X <a href="#">Oyonnax</a> 10km              |
| Laboratoire d'analyses médicales | X <a href="#">Oyonnax</a> 12km              |
| Etablissement pour handicapé     | X <a href="#">Coteaux du Lizon</a> 11km     |
| EHPA                             | X <a href="#">Arinthod</a> 7km              |
| Médecin                          | X <a href="#">Dortan</a> 6km                |
| Dentiste                         | X <a href="#">Vaux-lès-Saint-Claude</a> 7km |
| Chirurgien                       | X <a href="#">Vaux-lès-Saint-Claude</a> 7km |
| Dermatologue                     | X <a href="#">Vaux-lès-Saint-Claude</a> 7km |
| Anesthésiste                     | X <a href="#">Lons-le-Saunier</a> 35km      |
| Gastro-entérologue               | X <a href="#">Oyonnax</a> 10km              |
| Gynécologue                      | X <a href="#">Ceyzériat</a> 32km            |
| Cancérologue                     | X <a href="#">Annemasse</a> 48km            |
| Neurologue                       | X <a href="#">Saint-Genis-Pouilly</a> 33km  |
| Ophthalmologue                   | X <a href="#">Arbent</a> 9km                |
| ORL                              | X <a href="#">Bourg-en-Bresse</a> 35km      |
| Cardiologue                      | X <a href="#">Oyonnax</a> 12km              |
| Pédiatre                         | X <a href="#">Oyonnax</a> 12km              |
| Pneumologue                      | X <a href="#">Vaux-lès-Saint-Claude</a> 7km |
| Psychologue                      | X <a href="#">Valserhône</a> 30km           |
| Radiologue                       | X <a href="#">Arbent</a> 8km                |
| Rhumatologue                     | X <a href="#">Bourg-en-Bresse</a> 35km      |
| Sage-femme                       | X <a href="#">Moirans-en-Montagne</a> 10km  |



## Éducation

|                         |   |
|-------------------------|---|
| Crèche                  | X <a href="#">Vescles</a> 3km             |
| Ecole maternelle Public | X <a href="#">Dortan</a> 6km              |
| Ecole maternelle Privé  | X <a href="#">Chevry</a> 32km             |
| Ecole primaire Public   | X <a href="#">Martigna</a> 5km            |
| Ecole primaire Privé    | X <a href="#">Moirans-en-Montagne</a> 9km |
| Collège Public          | X <a href="#">Arinthod</a> 7km            |
| Collège Privé           | X <a href="#">Oyonnax</a> 12km            |
| Lycée Public            | X <a href="#">Moirans-en-Montagne</a> 9km |
| Lycée Privé             | X <a href="#">Oyonnax</a> 12km            |

Sources : Base Sirene des entreprises et de leurs établissements selon les dernières parutions officielles de 2025 portant sur l'année 2024 ([data.gouv](#)). Liste, localisation et tarifs des professionnels de santé selon les dernières parutions officielles de 2025 portant sur l'année 2024 ([opendatasoft](#)) et FINISS Extraction du Fichier des établissements selon les dernières parutions officielles de 2025 portant sur l'année 2024 ([data.gouv](#)). Adresse et géolocalisation des établissements d'enseignement du premier et second degrés selon les dernières parutions officielles de 2025 portant sur l'année 2024 ([data.education.gouv](#))

## Villes autour de Montcusel

| Ville                              | Habitants | Superficie         | Pop densité           | Pop active | Taux chômage | Revenu moyen | Prix immobilier        |
|------------------------------------|-----------|--------------------|-----------------------|------------|--------------|--------------|------------------------|
| Lect                               | 319       | 11 km <sup>2</sup> | 29 h/km <sup>2</sup>  | 47.6%      | 4.1%         | 21 380 €/an  | 823 €/m <sup>2</sup>   |
| Chancia                            | 211       | 2 km <sup>2</sup>  | 106 h/km <sup>2</sup> | 58.8%      | 2.8%         | 28 430 €/an  | 694 €/m <sup>2</sup>   |
| Cernon                             | 235       | 16 km <sup>2</sup> | 15 h/km <sup>2</sup>  | 55.3%      | 4.7%         | 23 640 €/an  | 1 087 €/m <sup>2</sup> |
| Vescles                            | 181       | 20 km <sup>2</sup> | 9 h/km <sup>2</sup>   | 53%        | 1.7%         | 25 810 €/an  | 714 €/m <sup>2</sup>   |
| Condes                             | 117       | 2 km <sup>2</sup>  | 59 h/km <sup>2</sup>  | 49.6%      | 7.7%         | 23 470 €/an  | 786 €/m <sup>2</sup>   |
| Lavancia-Epercy                    | 621       | 10 km <sup>2</sup> | 62 h/km <sup>2</sup>  | 48.6%      | 5.8%         | 25 960 €/an  | 1 487 €/m <sup>2</sup> |
| Jeurre                             | 235       | 7 km <sup>2</sup>  | 34 h/km <sup>2</sup>  | 53.2%      | 3.4%         | 23 340 €/an  | 2 692 €/m <sup>2</sup> |
| Martigna                           | 215       | 8 km <sup>2</sup>  | 27 h/km <sup>2</sup>  | 44.7%      | 2.8%         | 23 940 €/an  | 735 €/m <sup>2</sup>   |
| Dortan                             | 2 074     | 18 km <sup>2</sup> | 115 h/km <sup>2</sup> | 41.7%      | 3%           | 23 960 €/an  | 1 744 €/m <sup>2</sup> |
| Vaux-lès-Saint-Claude              | 678       | 9 km <sup>2</sup>  | 75 h/km <sup>2</sup>  | 47.3%      | 3.7%         | 23 490 €/an  | 1 304 €/m <sup>2</sup> |
| Arinthod                           | 1 149     | 27 km <sup>2</sup> | 43 h/km <sup>2</sup>  | 38.6%      | 3.5%         | 21 070 €/an  | 1 350 €/m <sup>2</sup> |
| Saint-Hymetière-sur-Valouse        | 409       | 18 km <sup>2</sup> | 23 h/km <sup>2</sup>  | 47.4%      | 2.7%         | 23 100 €/an  | 568 €/m <sup>2</sup>   |
| Arbent (1 avis)                    | 3 555     | 23 km <sup>2</sup> | 155 h/km <sup>2</sup> | 43.5%      | 4.6%         | 22 410 €/an  | 2 082 €/m <sup>2</sup> |
| Valzin en Petite Montagne (1 avis) | 445       | 26 km <sup>2</sup> | 17 h/km <sup>2</sup>  | 44.5%      | 2.9%         | 23 600 €/an  | 1 181 €/m <sup>2</sup> |
| Villardards-d'Héria                | 397       | 9 km <sup>2</sup>  | 44 h/km <sup>2</sup>  | 45.6%      | 3.8%         | 23 130 €/an  | 1 023 €/m <sup>2</sup> |

bien-dans-ma-ville.fr



# **Vous aimez votre ville ? Notez-la !**

Et faites-nous part de vos remarques constructives



Avec

**BIEN** dans ma **VILLE** 