



Version web

# Ville de Montcuq-en- Quercy-Blanc

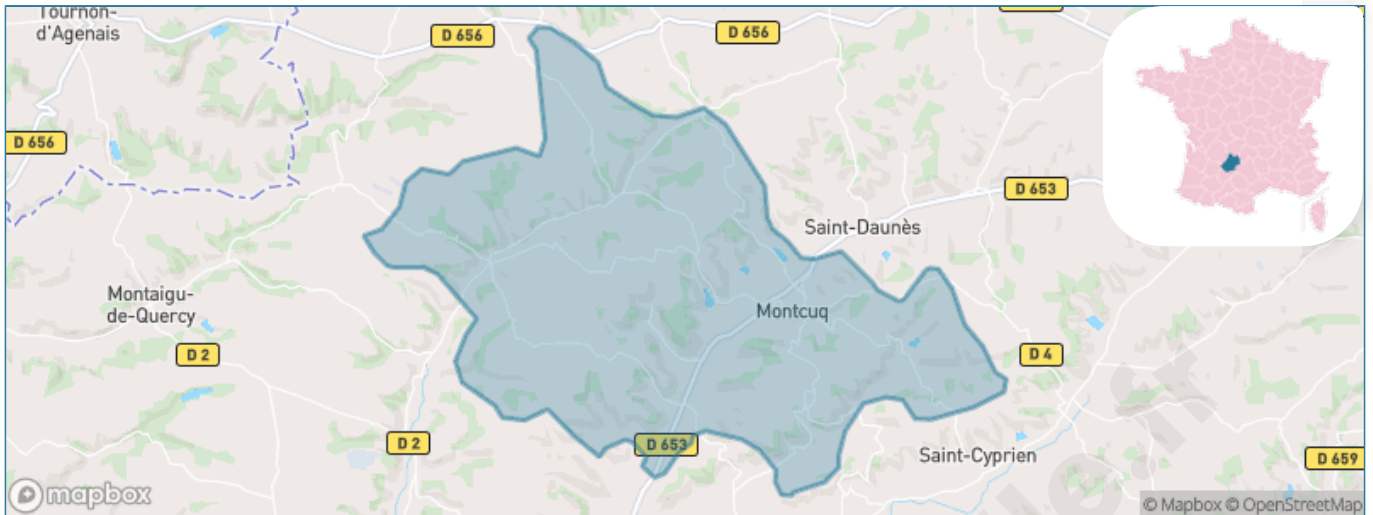
Présenté par

**BIEN** dans  
ma **VILLE** 

# Sommaire

Situation géographique .....	3
Statistiques sur la population .....	4
Evolution du nombre d'habitants .....	4
Tranche d'âge .....	5
0-14 ans .....	5
15-29 ans .....	5
30-44 ans .....	5
45-59 ans .....	5
60-74 ans .....	5
75-89 ans .....	5
90 ans et + .....	5
Activité professionnelle .....	5
Agriculteurs .....	5
Artisans, Commerçants .....	5
Cadres et sup. ....	5
Professions intermédiaires .....	5
Employé .....	5
Ouvrier .....	5
Retraité .....	5
Autres .....	5
Niveau de diplôme .....	6
Sans diplôme ou CEP .....	6
Brevet, BEPC, DNB .....	6
CAP-BEP ou équivalent .....	6
BAC ou équivalent .....	6
BAC+2 .....	6
BAC+3 ou +4 .....	6
BAC+5 ou plus .....	6
Composition des ménages .....	6
Couple sans enfant .....	6
Couple avec enfant(s) .....	6
Famille monoparentale .....	6
Colocation / Autre .....	6
Personnes seules .....	6
Profils électoraux .....	7
Premier tour .....	7
Sécurité .....	8
Evolution du nombre d'infractions .....	8
Pour comparer .....	9
Services à la population .....	10
Commerce .....	10
Éducation .....	10
Villes autour de Montcuq-en-Quercy-Blanc .....	11

# Situation géographique



## i Informations clés

- **Région** : Occitanie
- **Département** : Lot
- **Code postal** : 46800
- **Superficie** : 78 km<sup>2</sup>



# Statistiques sur la population



Nombre d'habitants

**1 816**



Age moyen

**52 ans**



Pop active

**36.3%**



Taux chômage

**8.6%**



Pop densité

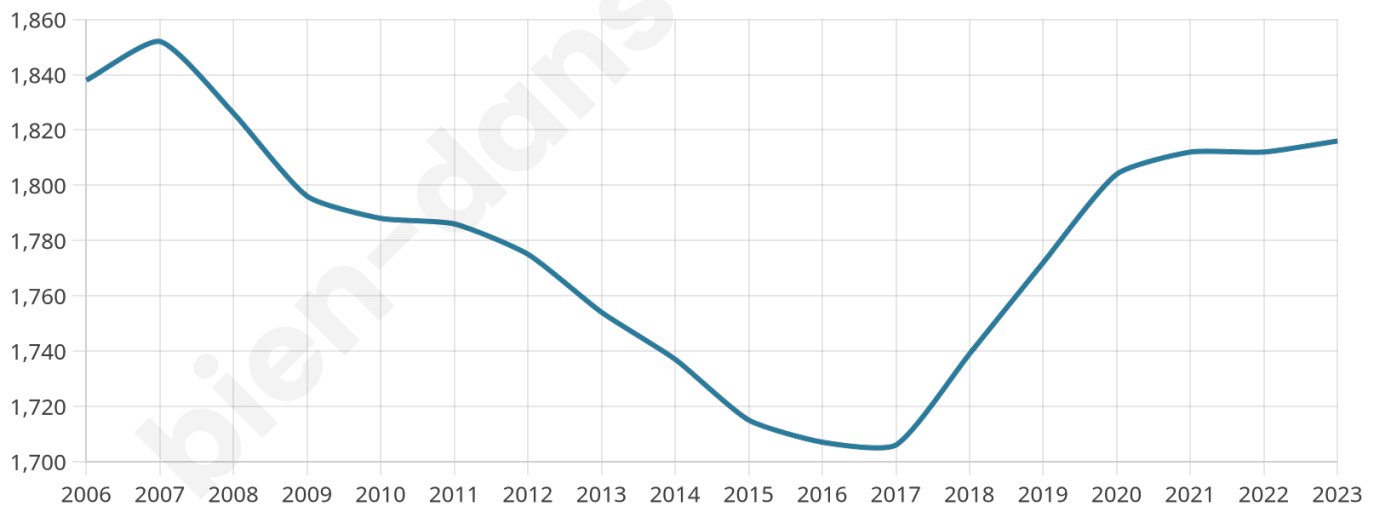
**23 h/km<sup>2</sup>**



Revenu moyen

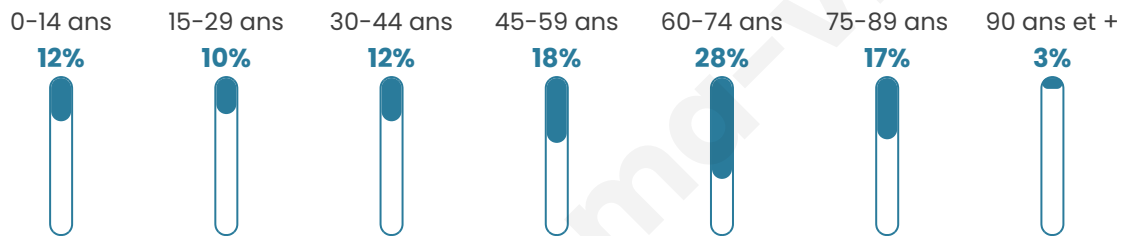
**20 160 €/an**

## Evolution du nombre d'habitants

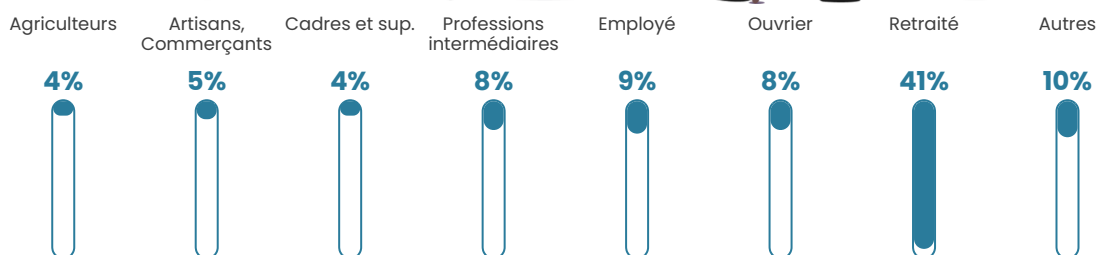


Sources : Institut national de la statistique et des études économiques (insee) selon Les dernières parutions officielles de 2024 portant sur les années 2020, 2021 et 2022.


## Tranche d'âge




## Activité professionnelle



## Niveau de diplôme













## Composition des ménages



# Profils électoraux

## Premier tour

	Emmanuel MACRON	25.82 %
	Jean-Luc MÉLENCHON	19.25 %
	Marine LE PEN	17.89 %
	Éric ZEMMOUR	8.12 %
	Valérie PÉCRESSÉ	8.03 %
	Jean LASSALLE	6.96 %
	Yannick JADOT	4.84 %
	Nicolas DUPONT- AIGNAN	3.29 %
	Fabien ROUSSEL	2.71 %
	Anne HIDALGO	1.16 %
	Nathalie ARTHAUD	0.97 %
	Philippe POUTOU	0.97 %



### 1 337 inscrits

Participation : 78.53%

Votes blancs : 0.86%

Votes nuls : 0.67%

## Second tour

	Emmanuel MACRON	58,49 %
	Marine LE PEN	41,51 %

### 1 335 inscrits

Participation : 75.06%

Votes blancs : 8.88%

Votes nuls : 2.4%

# Sécurité



Agressions physiques / sexuelles

**0**



Cambriolages

**0**



Vols / dégradations

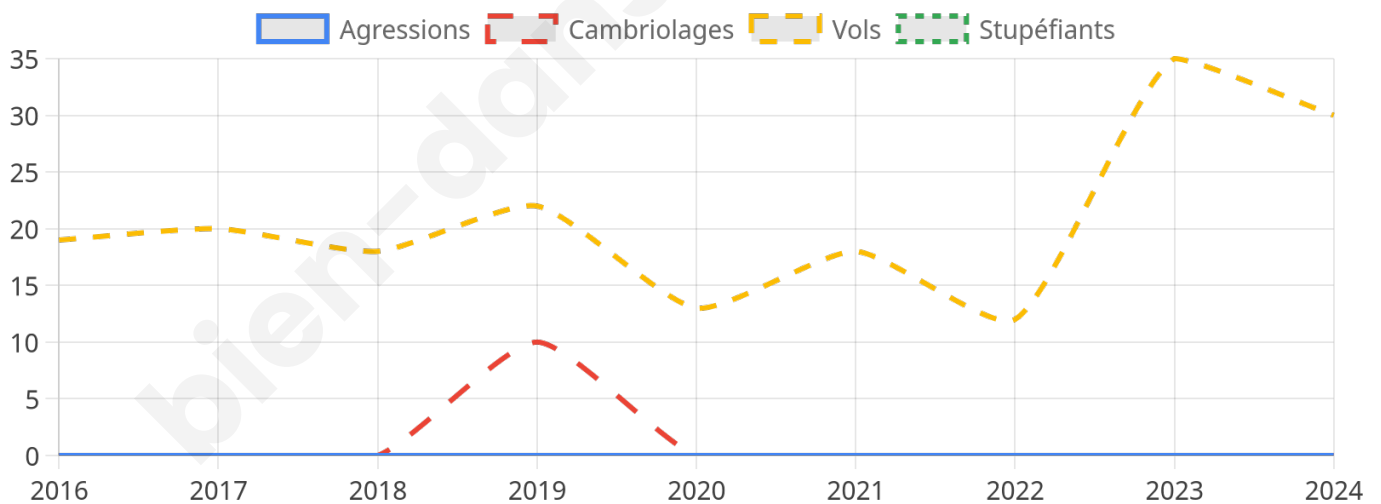
**30**



Stupéfiants

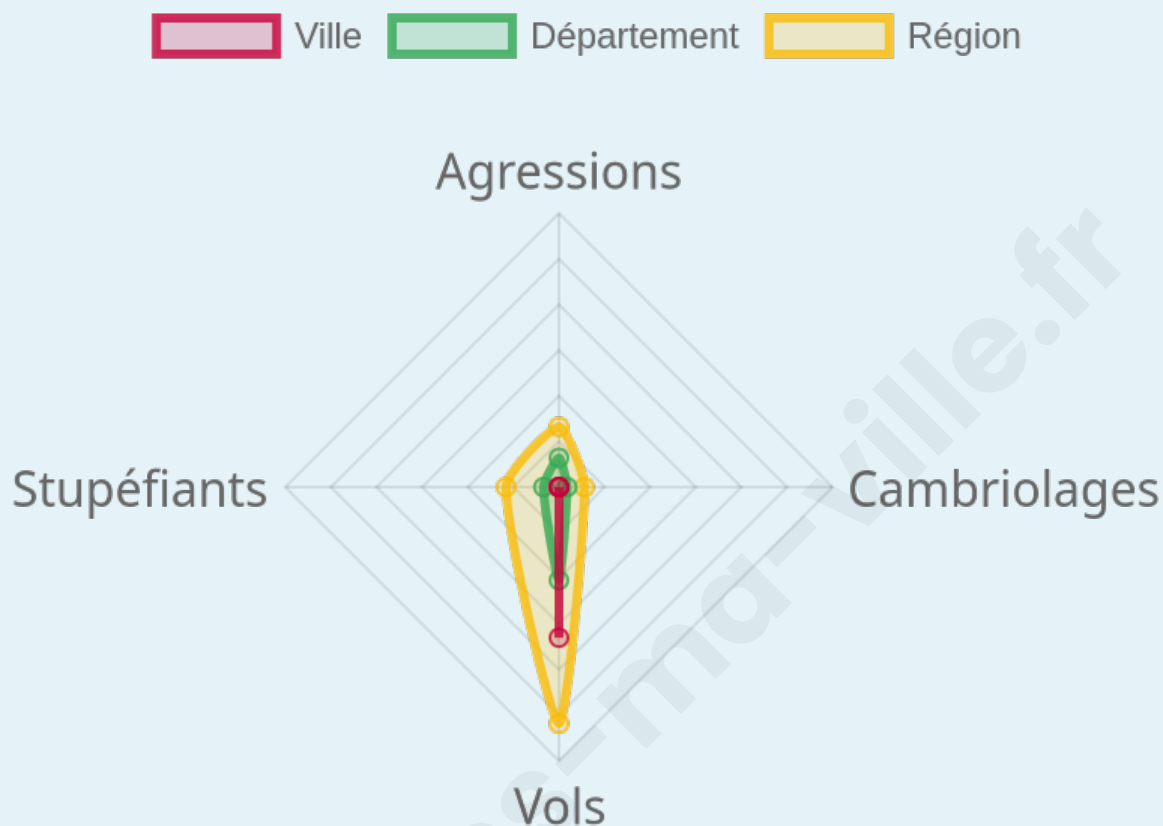
**0**

## Evolution du nombre d'infractions



## Pour comparer

(en proportion du nombre d'habitants)



Sources : Bases statistiques communale, départementale et régionale de la délinquance enregistrée par la police et la gendarmerie nationales selon les dernières parutions officielles de 2025 portant sur l'année 2024 ([data.gouv](https://data.gouv.fr)).

Agressions physiques / sexuelles : Violences sexuelles, coups et blessures volontaires intrafamiliaux, coups et blessures volontaires, autres coups, blessures volontaires et vols violents sans arme.

Cambriolages : Cambriolages de logements.

Vols : Vols avec armes, vols d'accessoires sur véhicules, vols dans les véhicules, vols de véhicules, vols sans violence contre des personnes, destructions, dégradations volontaires et escroqueries.

Stupéfiants : Trafic de stupéfiants dont (AFD) et usage de stupéfiants.

# Services à la population



## Commerce

Hypermarché	X <a href="#">Lauzerte</a> 10km
Supermarché	1
Superette	4
Boulangerie	1
Boucherie	2
Restaurant	4
Garage	6
Station-service	2
Banque	2
La poste	X <a href="#">Trespoux-Rassiels</a> 15km
Coiffeur	3
Tabac	X <a href="#">Lauzerte</a> 10km
Bars / discothèque	3
Bibliothèque	X <a href="#">Luzech</a> 17km
Cinéma	X <a href="#">Grézels</a> 15km
Vétérinaire	3



## Santé

Pharmacie	1
Hôpital	X <a href="#">Cahors</a> 22km
Laboratoire d'analyses médicales	X <a href="#">Cahors</a> 22km
Etablissement pour handicapé	X <a href="#">Castelnau Montratier-Sainte Alauzie</a> 10km
EHPA	1
Médecin	3
Dentiste	1
Chirurgien	X <a href="#">Cahors</a> 22km
Dermatologue	X <a href="#">Cahors</a> 22km
Anesthésiste	X <a href="#">Montauban</a> 38km
Gastro-entérologue	X <a href="#">Cahors</a> 22km
Gynécologue	X <a href="#">Prayssac</a> 19km
Cancérologue	X <a href="#">Agen</a> 49km
Neurologue	X <a href="#">Montauban</a> 39km
Ophthalmologue	X <a href="#">Cahors</a> 22km
ORL	X <a href="#">Moissac</a> 28km
Cardiologue	X <a href="#">Cahors</a> 22km
Pédiatre	X <a href="#">Cahors</a> 22km
Pneumologue	X <a href="#">Cahors</a> 22km
Psychologue	X <a href="#">Trespoux-Rassiels</a> 16km
Radiologue	X <a href="#">Cahors</a> 22km
Rhumatologue	X <a href="#">Cahors</a> 22km
Sage-femme	X <a href="#">Cahors</a> 18km



## Éducation

Crèche	1
Ecole maternelle Public	1
Ecole maternelle Privé	X <a href="#">Molières</a> 76km
Ecole primaire Public	1
Ecole primaire Privé	X <a href="#">Cazes-Mondenard</a> 12km
Collège Public	1
Collège Privé	X <a href="#">Cahors</a> 22km
Lycée Public	X <a href="#">Le Montat</a> 19km
Lycée Privé	X <a href="#">Prayssac</a> 19km

Sources : Base Sirene des entreprises et de leurs établissements selon les dernières parutions officielles de 2025 portant sur l'année 2024 ([data.gouv](#)). Liste, localisation et tarifs des professionnels de santé selon les dernières parutions officielles de 2025 portant sur l'année 2024 ([opendatasoft](#)) et FINISS Extraction du Fichier des établissements selon les dernières parutions officielles de 2025 portant sur l'année 2024 ([data.gouv](#)). Adresse et géolocalisation des établissements d'enseignement du premier et second degrés selon les dernières parutions officielles de 2025 portant sur l'année 2024 ([data.education.gouv](#))

## Villes autour de Montcuq-en-Quercy-Blanc

Ville	Habitants	Superficie	Pop densité	Pop active	Taux chômage	Revenu moyen	Prix immobilier
Barguelonne-en-Quercy	704	46 km <sup>2</sup>	15 h/km <sup>2</sup>	42.8%	4.5%	21 240 €/an	1 170 €/m <sup>2</sup>
Montlauzun	121	6 km <sup>2</sup>	20 h/km <sup>2</sup>	45.5%	7.4%	NC	1 367 €/m <sup>2</sup>
Lendou-en-Quercy	612	42 km <sup>2</sup>	15 h/km <sup>2</sup>	42.6%	4.1%	20 550 €/an	2 308 €/m <sup>2</sup>
Sainte-Juliette	131	7 km <sup>2</sup>	19 h/km <sup>2</sup>	34.4%	3.8%	20 970 €/an	1 214 €/m <sup>2</sup>
Bouloc-en-Quercy	196	14 km <sup>2</sup>	14 h/km <sup>2</sup>	36.2%	1.5%	21 790 €/an	1 041 €/m <sup>2</sup>
Sauveterre	154	17 km <sup>2</sup>	9 h/km <sup>2</sup>	46.8%	3.9%	18 920 €/an	2 400 €/m <sup>2</sup>
Tréjouis	214	13 km <sup>2</sup>	16 h/km <sup>2</sup>	46.7%	8.4%	20 260 €/an	1 474 €/m <sup>2</sup>
Belvèze	221	13 km <sup>2</sup>	17 h/km <sup>2</sup>	36.7%	2.3%	22 380 €/an	1 338 €/m <sup>2</sup>
Sauzet	531	11 km <sup>2</sup>	48 h/km <sup>2</sup>	45.8%	7%	21 520 €/an	1 519 €/m <sup>2</sup>
Carnac-Rouffiac	231	13 km <sup>2</sup>	18 h/km <sup>2</sup>	35.9%	5.2%	21 820 €/an	1 560 €/m <sup>2</sup>
Villesèque	409	23 km <sup>2</sup>	18 h/km <sup>2</sup>	41.8%	3.2%	23 880 €/an	1 300 €/m <sup>2</sup>
Porte-du-Quercy	532	49 km <sup>2</sup>	11 h/km <sup>2</sup>	44%	5.1%	21 440 €/an	1 583 €/m <sup>2</sup>
Cézac	179	17 km <sup>2</sup>	11 h/km <sup>2</sup>	45.3%	2.8%	21 990 €/an	926 €/m <sup>2</sup>
Lauzerte (1 avis)	1 443	44 km <sup>2</sup>	33 h/km <sup>2</sup>	41.6%	6.9%	19 890 €/an	1 306 €/m <sup>2</sup>
Cazes-Mondenard (1 avis)	1 238	58 km <sup>2</sup>	21 h/km <sup>2</sup>	40.2%	3.8%	18 820 €/an	1 525 €/m <sup>2</sup>

bien-dans-ma-ville.fr



# Vous aimez votre ville ? Notez-la !

Et faites-nous part de vos remarques constructives



Avec

**BIEN** dans  
ma **VILLE** 