



Version web

Ville de Montcuit

Présenté par

BIEN dans
ma **VILLE** 

Sommaire

Situation géographique	3
Statistiques sur la population	4
Evolution du nombre d'habitants	4
Tranche d'âge	5
0-14 ans	5
15-29 ans	5
30-44 ans	5
45-59 ans	5
60-74 ans	5
75-89 ans	5
90 ans et +	5
Activité professionnelle	5
Agriculteurs	5
Artisans, Commerçants	5
Cadres et sup.	5
Professions intermédiaires	5
Employé	5
Ouvrier	5
Retraité	5
Autres	5
Niveau de diplôme	6
Sans diplôme ou CEP	6
Brevet, BEPC, DNB	6
CAP-BEP ou équivalent	6
BAC ou équivalent	6
BAC+2	6
BAC+3 ou +4	6
BAC+5 ou plus	6
Composition des ménages	6
Couple sans enfant	6
Couple avec enfant(s)	6
Famille monoparentale	6
Colocation / Autre	6
Personnes seules	6
Profils électoraux	7
Premier tour	7
Sécurité	8
Evolution du nombre d'infractions	8
Pour comparer	9
Services à la population	10
Commerce	10
Éducation	10
Villes autour de Montcuit	12

Situation géographique



i Informations clés

- **Région** : Normandie
- **Département** : Manche
- **Code postal** : 50490
- **Superficie** : 4 km²



Statistiques sur la population



Nombre d'habitants

180



Age moyen

44 ans



Pop active

46.1%



Taux chômage

6.8%



Pop densité

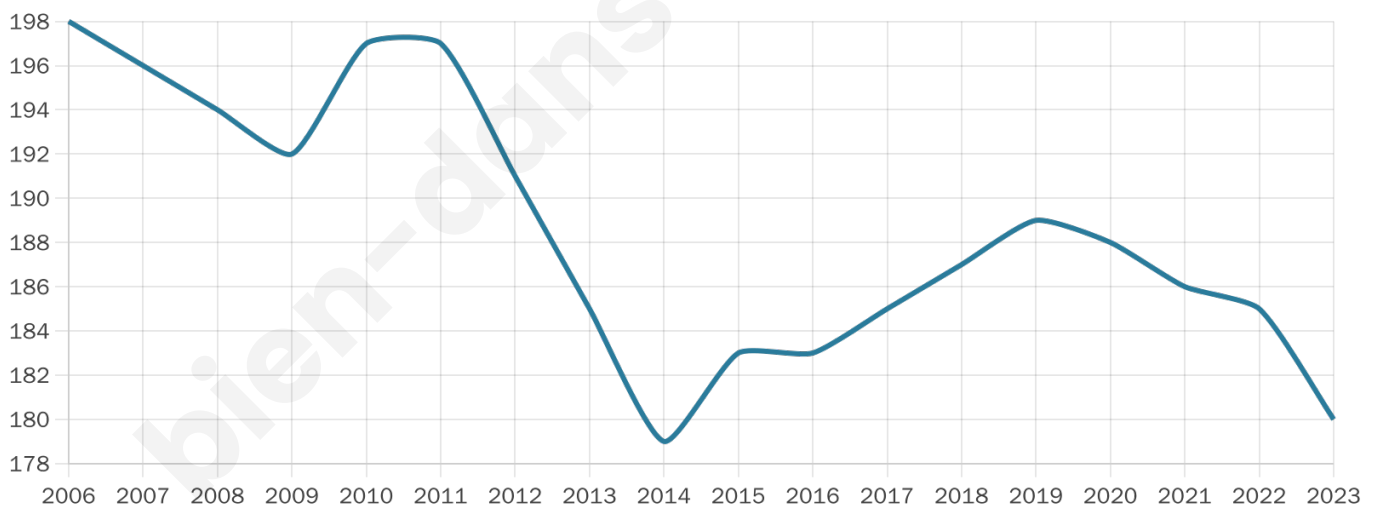
45 h/km²



Revenu moyen

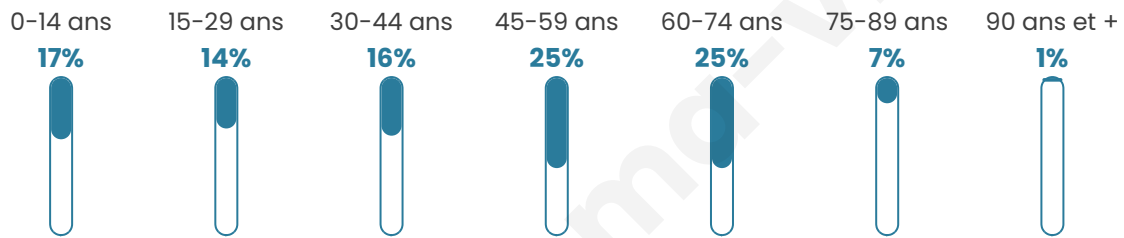
21 180 €/an

Evolution du nombre d'habitants

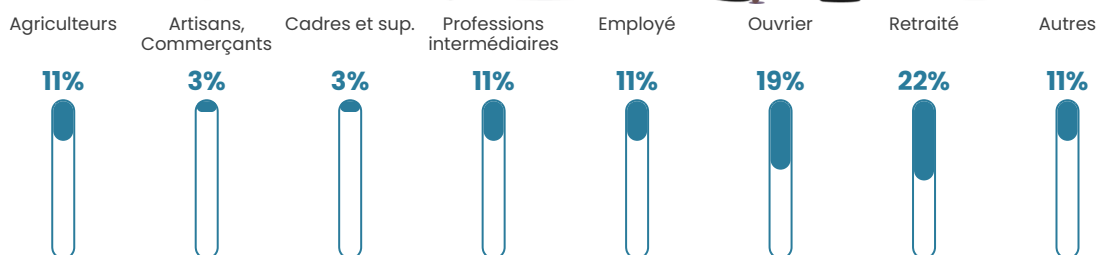


Sources : Institut national de la statistique et des études économiques (insee) selon Les dernières parutions officielles de 2024 portant sur les années 2020, 2021 et 2022.


Tranche d'âge



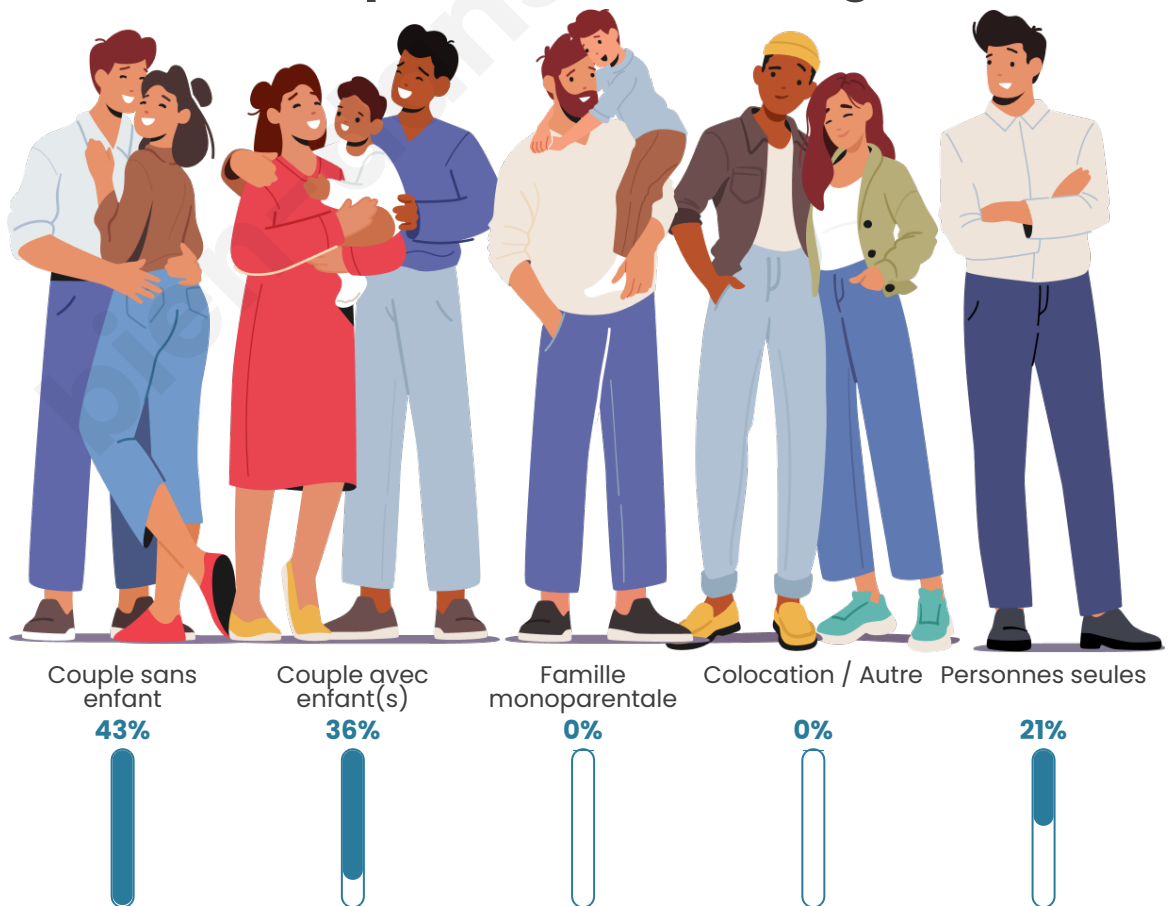
Activité professionnelle



Niveau de diplôme















Composition des ménages





Profils électoraux

Premier tour

	Emmanuel MACRON	30.00 %
	Marine LE PEN	22.50 %
	Jean-Luc MÉLENCHON	16.67 %
	Jean LASSALLE	7.50 %
	Fabien ROUSSEL	5.83 %
	Valérie PÉCRESSÉ	5.00 %
	Philippe POUTOU	4.17 %
	Éric ZEMMOUR	3.33 %
	Nathalie ARTHAUD	1.67 %
	Yannick JADOT	1.67 %
	Nicolas DUPONT-AIGNAN	1.67 %
	Anne HIDALGO	0.00 %

Second tour

	Emmanuel MACRON	65,69 %
	Marine LE PEN	34,31 %

143 inscrits

Participation : 79.72%

Votes blancs : 7.89%

Votes nuls : 2.63%

143 inscrits

Participation : 83.92%

Votes blancs : 0.00%

Votes nuls : 0.00%

Sécurité



Agressions physiques / sexuelles

0



Cambriolages

0



Vols / dégradations

0



Stupéfiants

0

Evolution du nombre d'infractions



Pour comparer

(en proportion du nombre d'habitants)



Sources : Bases statistiques communale, départementale et régionale de la délinquance enregistrée par la police et la gendarmerie nationales selon les dernières parutions officielles de 2025 portant sur l'année 2024 (data.gouv.fr).

Agressions physiques / sexuelles : Violences sexuelles, coups et blessures volontaires intrafamiliaux, coups et blessures volontaires, autres coups, blessures volontaires et vols violents sans arme.

Cambriolages : Cambriolages de logements.

Vols : Vols avec armes, vols d'accessoires sur véhicules, vols dans les véhicules, vols de véhicules, vols sans violence contre des personnes, destructions, dégradations volontaires et escroqueries.

Stupéfiants : Trafic de stupéfiants dont (AFD) et usage de stupéfiants.

Services à la population



Commerce

Hypermarché	X Coutances 10km
Supermarché	X Marigny-Le-Lozon 7km
Superette	X Hauteville-la-Guichard 1km
Boulangerie	X Cametours 5km
Boucherie	X Le Lorey 3km
Restaurant	X Camprond 5km
Garage	X Hauteville-la-Guichard 1km
Station-service	X Marigny-Le-Lozon 6km
Banque	X Saint-Sauveur-Villages 6km
La poste	X Marigny-Le-Lozon 7km
Coiffeur	X Hauteville-la-Guichard 1km
Tabac	X Saint-Sauveur-Villages 6km
Bars / discothèque	X Le Lorey 3km
Bibliothèque	X Marigny-Le-Lozon 6km
Cinéma	X Coutances 11km
Vétérinaire	X Marigny-Le-Lozon 6km



Santé

Pharmacie	X Saint-Sauveur-Villages 6km
Hôpital	X Coutances 12km
Laboratoire d'analyses médicales	X Coutances 11km
Etablissement pour handicapé	X Saint-Sauveur-Villages 7km
EHPA	X Camberton 5km
Médecin	X Saint-Sauveur-Villages 6km
Dentiste	X Saint-Sauveur-Villages 6km
Chirurgien	X Coutances 10km
Dermatologue	X Coutances 11km
Anesthésiste	X Vire Normandie 44km
Gastro-entérologue	X Coutances 11km
Gynécologue	X Coutances 11km
Cancérologue	X Avranches 49km
Neurologue	X Coutances 11km
Ophtalmologue	X Coutances 12km
ORL	X Thèreval 12km
Cardiologue	X Coutances 11km
Pédiatre	X Carentan-les-Marais 22km
Pneumologue	X Villedieu-les-Poêles-Rouffigny 32km
Psychologue	X Saint-Lô 18km
Radiologue	X Coutances 11km
Rhumatologue	X Saint-Pierre-de-Coutances 12km
Sage-femme	X Coutances 12km



Éducation

Crèche	X Saint-Martin-d'Aubigny 6km
Ecole maternelle Public	X Quibou 11km
Ecole maternelle Privé	X Saint-Malo 70km
Ecole primaire Public	X Hauteville-la-Guichard 3km
Ecole primaire Privé	X Marigny-Le-Lozon 7km
Collège Public	X Saint-Sauveur-Villages 6km
Collège Privé	X Coutances 11km

Lycée Public	X Coutances 11km
Lycée Privé	X Coutances 11km

Sources : Base Sirene des entreprises et de leurs établissements selon les dernières parutions officielles de 2025 portant sur l'année 2024 ([data.gouv](#)). Liste, localisation et tarifs des professionnels de santé selon les dernières parutions officielles de 2025 portant sur l'année 2024 ([opendatasoft](#)) et FINESS Extraction du Fichier des établissements selon les dernières parutions officielles de 2025 portant sur l'année 2024 ([data.gouv](#)). Adresse et géolocalisation des établissements d'enseignement du premier et second degrés selon les dernières parutions officielles de 2025 portant sur l'année 2024 ([data.education.gouv](#))

bien-dans-ma-ville.fr

Villes autour de Montcuit

Ville	Habitants	Superficie	Pop densité	Pop active	Taux chômage	Revenu moyen	Prix immobilier
Le Lorey	555	14 km ²	40 h/km ²	51.5%	4.3%	22 190 €/an	1 337 €/m ²
Feugères	356	8 km ²	45 h/km ²	45.5%	4.5%	21 360 €/an	1 023 €/m ²
Camprond	374	6 km ²	62 h/km ²	50.8%	3.2%	21 040 €/an	1 047 €/m ²
Camberton	677	17 km ²	40 h/km ²	42.2%	3.7%	22 170 €/an	1 347 €/m ²
Saint-Martin-d'Aubigny	606	15 km ²	40 h/km ²	48%	2.1%	21 510 €/an	951 €/m ²
Saint-Sauveur-Villages (3 avis)	3 208	53 km ²	61 h/km ²	48%	3.8%	20 900 €/an	1 181 €/m ²
Cametours (1 avis)	434	7 km ²	62 h/km ²	47.9%	2.3%	21 430 €/an	926 €/m ²
Marigny-Le-Lozon	2 761	19 km ²	145 h/km ²	44.2%	3.9%	22 060 €/an	1 146 €/m ²
Monthuchon	705	7 km ²	101 h/km ²	46.8%	2.7%	24 050 €/an	1 174 €/m ²
Savigny	430	10 km ²	43 h/km ²	53.5%	4.2%	22 060 €/an	1 264 €/m ²
Montreuil-sur-Lozon	339	6 km ²	57 h/km ²	47.8%	3.8%	20 730 €/an	1 318 €/m ²
Saint-Sébastien-de-Raids	322	5 km ²	64 h/km ²	54%	1.9%	21 640 €/an	1 110 €/m ²
Le Mesnil-Eury	188	3 km ²	63 h/km ²	43.6%	4.8%	21 120 €/an	1 476 €/m ²
Marchésieux (1 avis)	665	19 km ²	35 h/km ²	53.4%	5.4%	20 750 €/an	1 211 €/m ²
Courcy	639	11 km ²	58 h/km ²	45.2%	3.1%	21 230 €/an	1 094 €/m ²

bien-dans-ma-ville.fr



Vous aimez votre ville ? Notez-la !

Et faites-nous part de vos remarques constructives



Avec

BIEN dans
ma **VILLE** 