



Version web

# Ville de Montclar

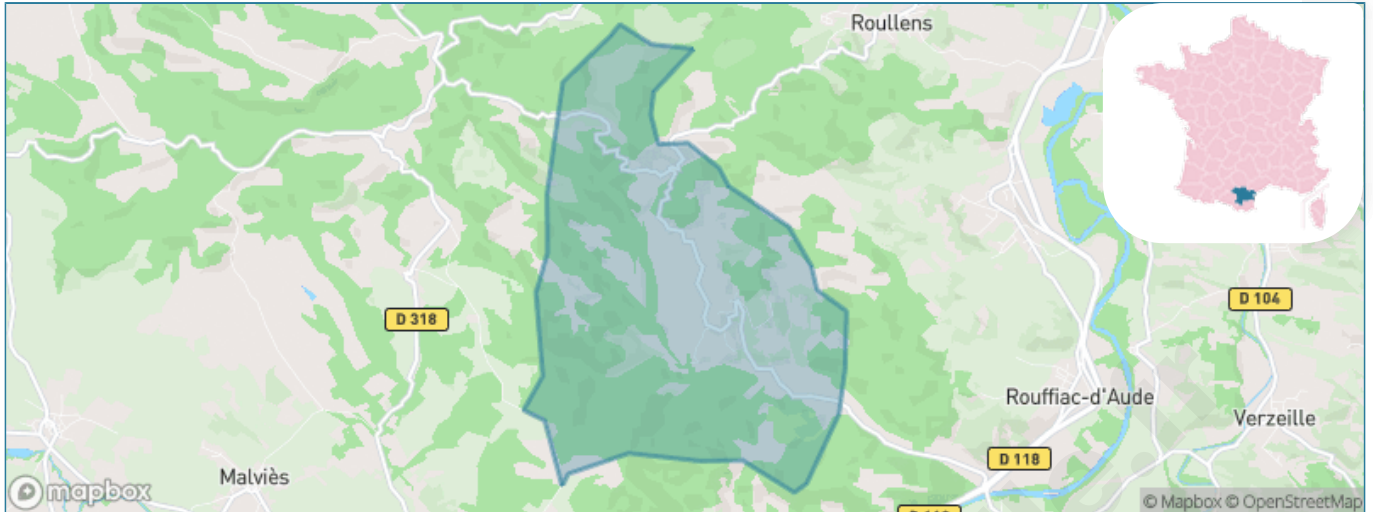
Présenté par

**BIEN** dans  
ma **VILLE** 

# Sommaire

Situation géographique .....	3
Statistiques sur la population .....	4
Evolution du nombre d'habitants .....	4
Tranche d'âge .....	5
0-14 ans .....	5
15-29 ans .....	5
30-44 ans .....	5
45-59 ans .....	5
60-74 ans .....	5
75-89 ans .....	5
90 ans et + .....	5
Activité professionnelle .....	5
Agriculteurs .....	5
Artisans, Commerçants .....	5
Cadres et sup. ....	5
Professions intermédiaires .....	5
Employé .....	5
Ouvrier .....	5
Retraité .....	5
Autres .....	5
Niveau de diplôme .....	6
Sans diplôme ou CEP .....	6
Brevet, BEPC, DNB .....	6
CAP-BEP ou équivalent .....	6
BAC ou équivalent .....	6
BAC+2 .....	6
BAC+3 ou +4 .....	6
BAC+5 ou plus .....	6
Composition des ménages .....	6
Couple sans enfant .....	6
Couple avec enfant(s) .....	6
Famille monoparentale .....	6
Colocation / Autre .....	6
Personnes seules .....	6
Profils électoraux .....	7
Premier tour .....	7
Sécurité .....	8
Evolution du nombre d'infractions .....	8
Pour comparer .....	9
Services à la population .....	10
Commerce .....	10
Éducation .....	10
Villes autour de Montclar .....	11

# Situation géographique



## i Informations clés

- **Région** : Occitanie
- **Département** : Aude
- **Code postal** : 11250
- **Superficie** : 11 km<sup>2</sup>



# Statistiques sur la population



Nombre d'habitants

**178**



Age moyen

**49 ans**



Pop active

**42.1%**



Taux chômage

**8.5%**



Pop densité

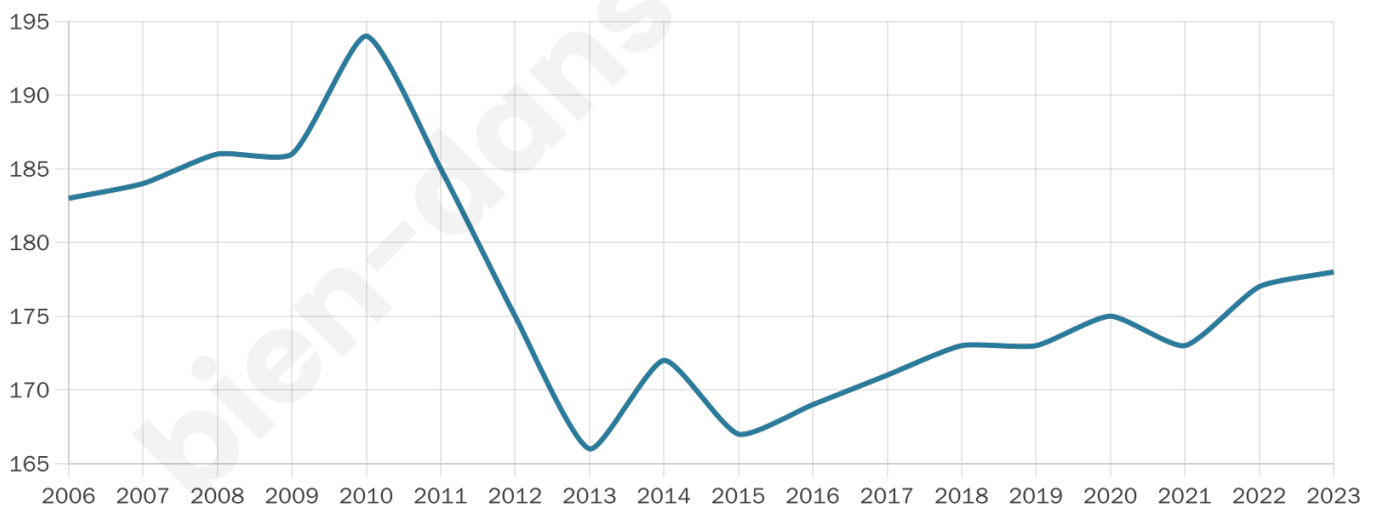
**16 h/km<sup>2</sup>**



Revenu moyen

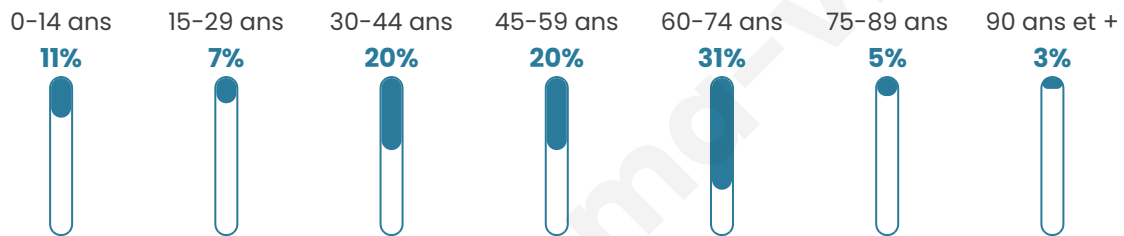
**21 260 €/an**

## Evolution du nombre d'habitants

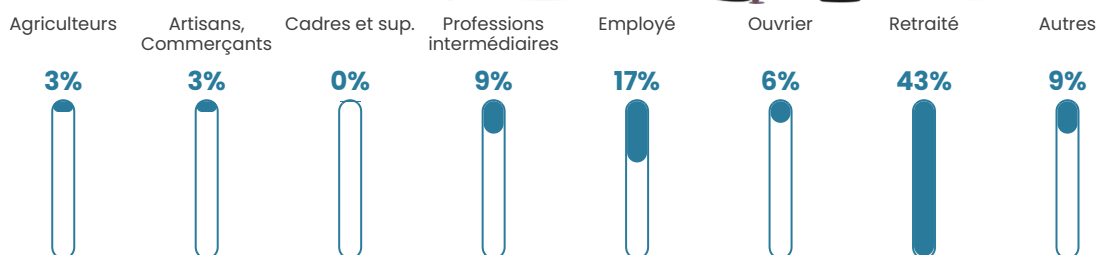


Sources : Institut national de la statistique et des études économiques (insee) selon Les dernières parutions officielles de 2024 portant sur les années 2020, 2021 et 2022.


## Tranche d'âge




## Activité professionnelle



## Niveau de diplôme















## Composition des ménages



# Profils électoraux

## Premier tour

	Jean-Luc MÉLENCHON	27.27 %
	Marine LE PEN	26.45 %
	Emmanuel MACRON	15.70 %
	Éric ZEMMOUR	7.44 %
	Jean LASSALLE	5.79 %
	Anne HIDALGO	4.13 %
	Yannick JADOT	4.13 %
	Fabien ROUSSEL	3.31 %
	Valérie PÉCRESE	3.31 %
	Nathalie ARTHAUD	0.83 %
	Philippe POUTOU	0.83 %
	Nicolas DUPONT- AIGNAN	0.83 %



### 143 inscrits

Participation : 86.71%

Votes blancs : 2.42%

Votes nuls : 0.00%

## Second tour

	Emmanuel MACRON	43,64 %
	Marine LE PEN	56,36 %

### 143 inscrits

Participation : 84.62%

Votes blancs : 8.26%

Votes nuls : 0.83%

# Sécurité



Agressions physiques / sexuelles

0



Cambriolages

0



Vols / dégradations

0



Stupéfiants

0

## Evolution du nombre d'infractions



## Pour comparer

(en proportion du nombre d'habitants)



Sources : Bases statistiques communale, départementale et régionale de la délinquance enregistrée par la police et la gendarmerie nationales selon les dernières parutions officielles de 2025 portant sur l'année 2024 ([data.gouv](https://data.gouv.fr)).

Agressions physiques / sexuelles : Violences sexuelles, coups et blessures volontaires intrafamiliaux, coups et blessures volontaires, autres coups, blessures volontaires et vols violents sans arme.

Cambriolages : Cambriolages de logements.

Vols : Vols avec armes, vols d'accessoires sur véhicules, vols dans les véhicules, vols de véhicules, vols sans violence contre des personnes, destructions, dégradations volontaires et escroqueries.

Stupéfiants : Trafic de stupéfiants dont (AFD) et usage de stupéfiants.

# Services à la population



## Commerce

Hypermarché	X <a href="#">Limoux</a> 7km
Supermarché	X <a href="#">Lavalette</a> 6km
Superette	X <a href="#">Cépie</a> 3km
Boulangerie	X <a href="#">Malviès</a> 6km
Boucherie	X <a href="#">Cépie</a> 3km
Restaurant	1
Garage	1
Station-service	X <a href="#">Limoux</a> 8km
Banque	X <a href="#">Limoux</a> 9km
La poste	X <a href="#">Lavalette</a> 6km
Coiffeur	X <a href="#">Cépie</a> 3km
Tabac	X <a href="#">Saint-Hilaire</a> 7km
Bars / discothèque	X <a href="#">Pomas</a> 4km
Bibliothèque	X <a href="#">Carcassonne</a> 12km
Cinéma	X <a href="#">Carcassonne</a> 12km
Vétérinaire	X <a href="#">Mirepeix</a> 7km



## Santé

Pharmacie	X <a href="#">Leuc</a> 6km
Hôpital	X <a href="#">Limoux</a> 9km
Laboratoire d'analyses médicales	X <a href="#">Limoux</a> 9km
Etablissement pour handicapé	X <a href="#">Limoux</a> 8km
EHPA	X <a href="#">Saint-Hilaire</a> 6km
Médecin	X <a href="#">Lavalette</a> 6km
Dentiste	X <a href="#">Lavalette</a> 6km
Chirurgien	X <a href="#">Limoux</a> 9km
Dermatologue	X <a href="#">Carcassonne</a> 12km
Anesthésiste	X <a href="#">Carcassonne</a> 11km
Gastro-entérologue	X <a href="#">Laure-Minervois</a> 27km
Gynécologue	X <a href="#">Carcassonne</a> 13km
Cancérologue	X <a href="#">Castres</a> 53km
Neurologue	X <a href="#">Carcassonne</a> 12km
Ophthalmologue	X <a href="#">Limoux</a> 9km
ORL	X <a href="#">Montolieu</a> 19km
Cardiologue	X <a href="#">Limoux</a> 9km
Pédiatre	X <a href="#">Carcassonne</a> 12km
Pneumologue	X <a href="#">Lagarde</a> 27km
Psychologue	X <a href="#">Limoux</a> 8km
Radiologue	X <a href="#">Limoux</a> 9km
Rhumatologue	X <a href="#">Carcassonne</a> 12km
Sage-femme	X <a href="#">Leuc</a> 6km



## Éducation

Crèche	X <a href="#">Pomas</a> 4km
Ecole maternelle Public	X <a href="#">Saint-Martin-de-Villereglan</a> 4km
Ecole maternelle Privé	X <a href="#">Perpignan</a> 71km
Ecole primaire Public	X <a href="#">Preixan</a> 3km
Ecole primaire Privé	X <a href="#">Limoux</a> 8km
Collège Public	X <a href="#">Limoux</a> 8km
Collège Privé	X <a href="#">Limoux</a> 9km
Lycée Public	X <a href="#">Limoux</a> 10km
Lycée Privé	X <a href="#">Arzens</a> 8km

Sources : Base Sirene des entreprises et de leurs établissements selon les dernières parutions officielles de 2025 portant sur l'année 2024 ([data.gouv](#)). Liste, localisation et tarifs des professionnels de santé selon les dernières parutions officielles de 2025 portant sur l'année 2024 ([opendatasoft](#)) et FINISS Extraction du Fichier des établissements selon les dernières parutions officielles de 2025 portant sur l'année 2024 ([data.gouv](#)). Adresse et géolocalisation des établissements d'enseignement du premier et second degrés selon les dernières parutions officielles de 2025 portant sur l'année 2024 ([data.education.gouv](#))

## Villes autour de Montclar

Ville	Habitants	Superficie	Pop densité	Pop active	Taux chômage	Revenu moyen	Prix immobilier
Villarzel-du-Razès	100	12 km <sup>2</sup>	8 h/km <sup>2</sup>	42%	5%	NC	543 €/m <sup>2</sup>
Cépie	598	6 km <sup>2</sup>	100 h/km <sup>2</sup>	43.5%	5.4%	21 520 €/an	1 665 €/m <sup>2</sup>
Rouffiac-d'Aude	514	5 km <sup>2</sup>	103 h/km <sup>2</sup>	42.8%	8%	20 120 €/an	1 176 €/m <sup>2</sup>
Pomas	1 017	10 km <sup>2</sup>	102 h/km <sup>2</sup>	47.6%	4.6%	21 670 €/an	1 464 €/m <sup>2</sup>
Preixan	637	8 km <sup>2</sup>	80 h/km <sup>2</sup>	46.5%	6.1%	20 730 €/an	1 487 €/m <sup>2</sup>
Saint-Martin-de-Villereglan	403	9 km <sup>2</sup>	45 h/km <sup>2</sup>	41.4%	5.5%	25 110 €/an	1 080 €/m <sup>2</sup>
Roullens	588	7 km <sup>2</sup>	84 h/km <sup>2</sup>	46.8%	4.8%	22 710 €/an	1 598 €/m <sup>2</sup>
Couffoulens (1 avis)	533	9 km <sup>2</sup>	59 h/km <sup>2</sup>	47.5%	4.1%	21 510 €/an	1 180 €/m <sup>2</sup>
Alairac	1 395	16 km <sup>2</sup>	87 h/km <sup>2</sup>	47.5%	5.7%	22 790 €/an	1 558 €/m <sup>2</sup>
Malviès	361	7 km <sup>2</sup>	52 h/km <sup>2</sup>	49%	3%	23 580 €/an	1 602 €/m <sup>2</sup>
Pieusse (1 avis)	970	12 km <sup>2</sup>	81 h/km <sup>2</sup>	41.8%	4.7%	21 460 €/an	1 470 €/m <sup>2</sup>
Lavalette (1 avis)	1 612	6 km <sup>2</sup>	269 h/km <sup>2</sup>	44.5%	5.2%	22 290 €/an	1 476 €/m <sup>2</sup>
Saint-Hilaire	712	23 km <sup>2</sup>	31 h/km <sup>2</sup>	42.4%	5.8%	21 560 €/an	790 €/m <sup>2</sup>
Gaja-et-Villedieu	306	7 km <sup>2</sup>	44 h/km <sup>2</sup>	49.3%	4.9%	21 180 €/an	563 €/m <sup>2</sup>
Verzeille (2 avis)	456	5 km <sup>2</sup>	91 h/km <sup>2</sup>	51.1%	6.1%	21 210 €/an	1 683 €/m <sup>2</sup>

bien-dans-ma-ville.fr



# **Vous aimez votre ville ? Notez-la !**

Et faites-nous part de vos remarques constructives



Avec

**BIEN** dans ma **VILLE** 