



Version web

# Ville de Montchenu

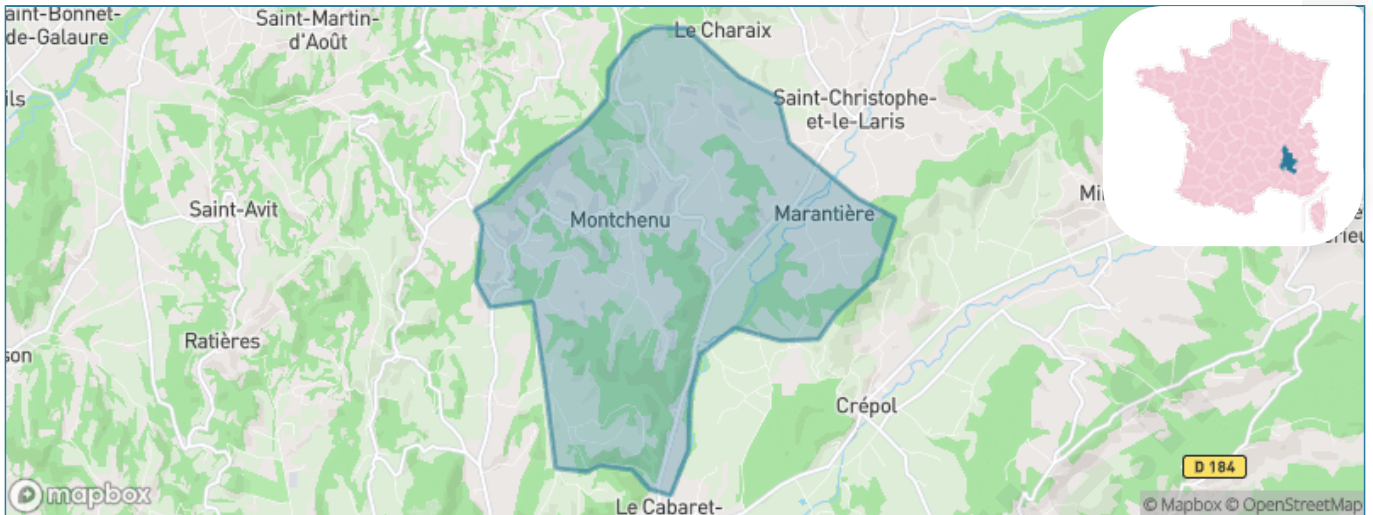
Présenté par

**BIEN** dans  
ma **VILLE** 

# Sommaire

Situation géographique .....	3
Statistiques sur la population .....	4
Evolution du nombre d'habitants .....	4
Tranche d'âge .....	5
0-14 ans .....	5
15-29 ans .....	5
30-44 ans .....	5
45-59 ans .....	5
60-74 ans .....	5
75-89 ans .....	5
90 ans et + .....	5
Activité professionnelle .....	5
Agriculteurs .....	5
Artisans, Commerçants .....	5
Cadres et sup. ....	5
Professions intermédiaires .....	5
Employé .....	5
Ouvrier .....	5
Retraité .....	5
Autres .....	5
Niveau de diplôme .....	6
Sans diplôme ou CEP .....	6
Brevet, BEPC, DNB .....	6
CAP-BEP ou équivalent .....	6
BAC ou équivalent .....	6
BAC+2 .....	6
BAC+3 ou +4 .....	6
BAC+5 ou plus .....	6
Composition des ménages .....	6
Couple sans enfant .....	6
Couple avec enfant(s) .....	6
Famille monoparentale .....	6
Colocation / Autre .....	6
Personnes seules .....	6
Profils électoraux .....	7
Premier tour .....	7
Sécurité .....	8
Evolution du nombre d'infractions .....	8
Pour comparer .....	9
Services à la population .....	10
Commerce .....	10
Éducation .....	10
Villes autour de Montchenu .....	11

# Situation géographique



## i Informations clés

- **Région** : Auvergne-Rhône-Alpes
- **Département** : Drôme
- **Code postal** : 26350
- **Superficie** : 16 km<sup>2</sup>



LE DÉPARTEMENT

# Statistiques sur la population



Nombre d'habitants

**605**



Age moyen

**43 ans**



Pop active

**44.6%**



Taux chômage

**4.9%**



Pop densité

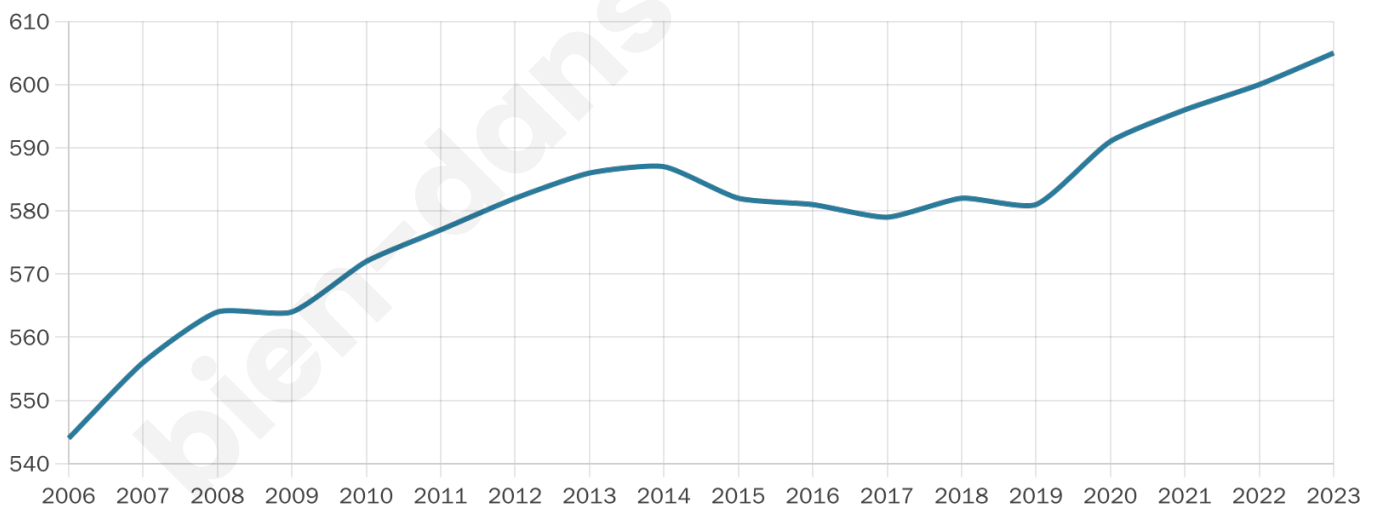
**38 h/km<sup>2</sup>**



Revenu moyen

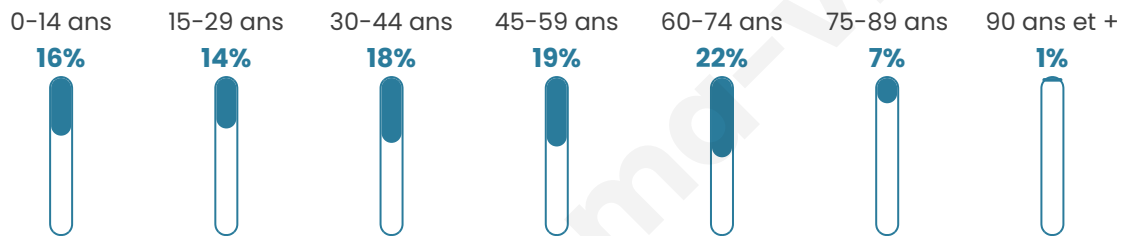
**22 080 €/an**

## Evolution du nombre d'habitants

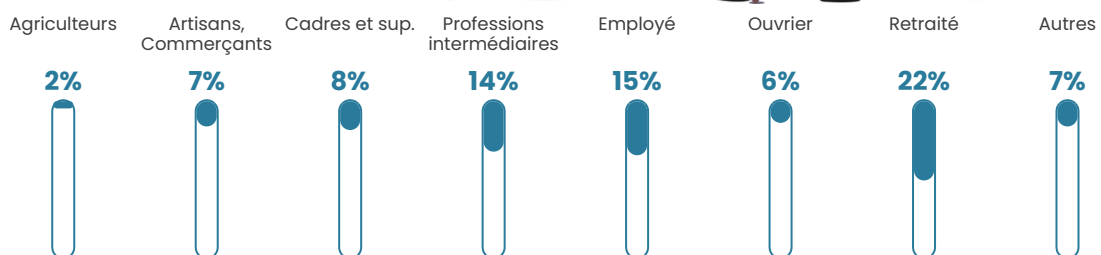


Sources : Institut national de la statistique et des études économiques (insee) selon Les dernières parutions officielles de 2024 portant sur les années 2020, 2021 et 2022.


## Tranche d'âge




## Activité professionnelle



## Niveau de diplôme






## Composition des ménages



# Profils électoraux

## Premier tour

	Marine LE PEN	23.93 %
	Emmanuel MACRON	22.75 %
	Jean-Luc MÉLENCHON	20.14 %
	Éric ZEMMOUR	7.35 %
	Valérie PÉCRESSE	6.64 %
	Yannick JADOT	5.21 %
	Nicolas DUPONT-AIGNAN	3.79 %
	Jean LASSALLE	3.32 %
	Anne HIDALGO	2.37 %
	Philippe POUTOU	2.13 %
	Fabien ROUSSEL	1.42 %
	Nathalie ARTHAUD	0.95 %



### 530 inscrits

Participation : 82.08%

Votes blancs : 1.61%

Votes nuls : 1.38%

## Second tour

	Emmanuel MACRON	52,72 %
	Marine LE PEN	47,28 %

### 532 inscrits

Participation : 77.82%

Votes blancs : 7.73%

Votes nuls : 3.38%

# Sécurité



Agressions physiques / sexuelles

0



Cambriolages

0



Vols / dégradations

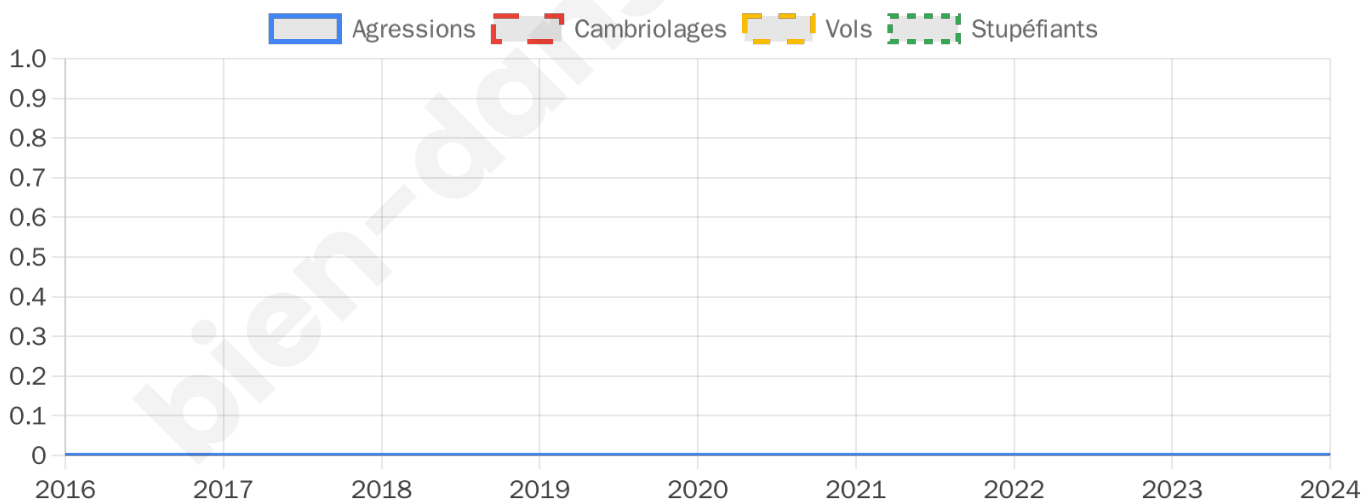
0



Stupéfiants

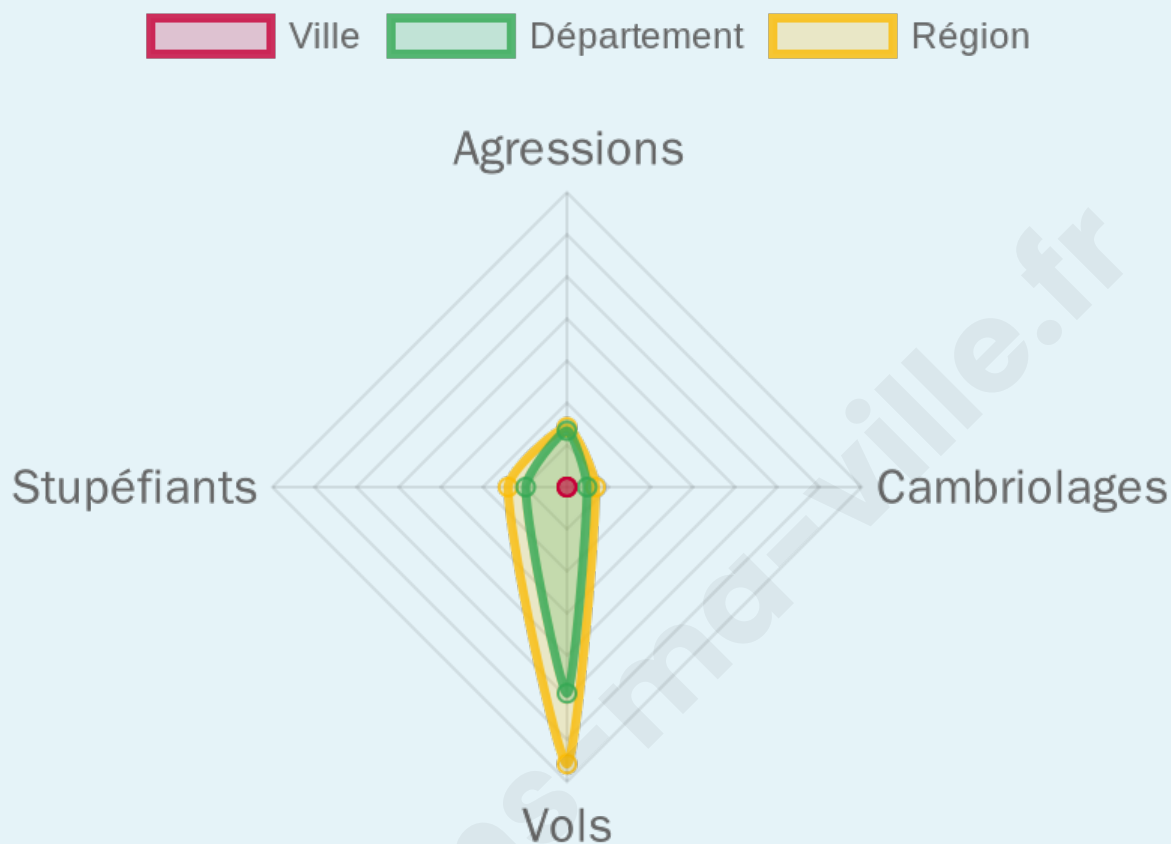
0

## Evolution du nombre d'infractions



## Pour comparer

(en proportion du nombre d'habitants)



Sources : Bases statistiques communale, départementale et régionale de la délinquance enregistrée par la police et la gendarmerie nationales selon les dernières parutions officielles de 2025 portant sur l'année 2024 ([data.gouv](https://data.gouv.fr)).

Agressions physiques / sexuelles : Violences sexuelles, coups et blessures volontaires intrafamiliaux, coups et blessures volontaires, autres coups, blessures volontaires et vols violents sans arme.

Cambriolages : Cambriolages de logements.

Vols : Vols avec armes, vols d'accessoires sur véhicules, vols dans les véhicules, vols de véhicules, vols sans violence contre des personnes, destructions, dégradations volontaires et escroqueries.

Stupéfiants : Trafic de stupéfiants dont (AFD) et usage de stupéfiants.

# Services à la population



## Commerce

Hypermarché	X <a href="#">Saint-Donat-sur-l'Herbasse</a> 10km
Supermarché	X <a href="#">Hauterives</a> 6km
Superette	X <a href="#">Crépol</a> 4km
Boulangerie	X <a href="#">Crépol</a> 5km
Boucherie	1
Restaurant	1
Garage	1
Station-service	X <a href="#">Hauterives</a> 6km
Banque	X <a href="#">Hauterives</a> 6km
La poste	X <a href="#">Saint-Donat-sur-l'Herbasse</a> 10km
Coiffeur	X <a href="#">Bathernay</a> 4km
Tabac	X <a href="#">Hauterives</a> 6km
Bars / discothèque	X <a href="#">Saint-Christophe-et-le-Laris</a> 3km
Bibliothèque	X <a href="#">Saint-Christophe-et-le-Laris</a> 3km
Cinéma	X <a href="#">Romans-sur-Isère</a> 17km
Vétérinaire	X <a href="#">Hauterives</a> 6km



## Santé

Pharmacie	X <a href="#">Hauterives</a> 6km
Hôpital	X <a href="#">Saint-Vallier</a> 17km
Laboratoire d'analyses médicales	X <a href="#">Saint-Donat-sur-l'Herbasse</a> 10km
Etablissement pour handicapé	X <a href="#">Hauterives</a> 6km
EHPA	X <a href="#">Hauterives</a> 6km
Médecin	X <a href="#">Saint-Avit</a> 5km
Dentiste	X <a href="#">Châteauneuf-de-Galaure</a> 7km
Chirurgien	X <a href="#">Romans-sur-Isère</a> 18km
Dermatologue	X <a href="#">Romans-sur-Isère</a> 17km
Anesthésiste	X <a href="#">Bourg-de-Péage</a> 18km
Gastro-entérologue	X <a href="#">Bourg-de-Péage</a> 18km
Gynécologue	X <a href="#">Romans-sur-Isère</a> 17km
Cancérologue	X <a href="#">Valence</a> 34km
Neurologue	X <a href="#">Romans-sur-Isère</a> 17km
Ophthalmologue	X <a href="#">Romans-sur-Isère</a> 17km
ORL	X <a href="#">Romans-sur-Isère</a> 18km
Cardiologue	X <a href="#">Romans-sur-Isère</a> 17km
Pédiatre	X <a href="#">Romans-sur-Isère</a> 17km
Pneumologue	X <a href="#">Romans-sur-Isère</a> 17km
Psychologue	X <a href="#">Saint Antoine l'Abbaye</a> 15km
Radiologue	X <a href="#">Saint-Donat-sur-l'Herbasse</a> 10km
Rhumatologue	X <a href="#">Romans-sur-Isère</a> 17km
Sage-femme	X <a href="#">Châteauneuf-de-Galaure</a> 7km



## Éducation

Crèche	X <a href="#">Hauterives</a> 6km
Ecole maternelle Public	X <a href="#">Saint-Donat-sur-l'Herbasse</a> 9km
Ecole maternelle Privé	X <a href="#">Planfoy</a> 51km
Ecole primaire Public	1
Ecole primaire Privé	X <a href="#">Charmes-sur-l'Herbasse</a> 6km
Collège Public	X <a href="#">Le Grand-Serre</a> 9km
Collège Privé	X <a href="#">Châteauneuf-de-Galaure</a> 7km
Lycée Public	X <a href="#">Romans-sur-Isère</a> 17km
Lycée Privé	X <a href="#">Châteauneuf-de-Galaure</a> 7km

Sources : Base Sirene des entreprises et de leurs établissements selon les dernières parutions officielles de 2025 portant sur l'année 2024 ([data.gouv](#)). Liste, localisation et tarifs des professionnels de santé selon les dernières parutions officielles de 2025 portant sur l'année 2024 ([opendatasoft](#)) et FINESS Extraction du Fichier des établissements selon les dernières parutions officielles de 2025 portant sur l'année 2024 ([data.gouv](#)). Adresse et géolocalisation des établissements d'enseignement du premier et second degrés selon les dernières parutions officielles de 2025 portant sur l'année 2024 ([data.education.gouv](#))

## Villes autour de Montchenu

Ville	Habitants	Superficie	Pop densité	Pop active	Taux chômage	Revenu moyen	Prix immobilier
Tersanne	353	9 km <sup>2</sup>	39 h/km <sup>2</sup>	53.3%	4.5%	23 250 €/an	3 519 €/m <sup>2</sup>
Bathernay	221	5 km <sup>2</sup>	44 h/km <sup>2</sup>	52%	4.5%	22 740 €/an	1 883 €/m <sup>2</sup>
Saint-Christophe-et-le-Laris (1 avis)	424	11 km <sup>2</sup>	39 h/km <sup>2</sup>	49.8%	4%	21 560 €/an	1 045 €/m <sup>2</sup>
Crépol (2 avis)	523	11 km <sup>2</sup>	48 h/km <sup>2</sup>	44.2%	5.2%	23 090 €/an	1 290 €/m <sup>2</sup>
Saint-Martin-d'Août	393	7 km <sup>2</sup>	56 h/km <sup>2</sup>	49.6%	5.6%	22 990 €/an	1 533 €/m <sup>2</sup>
Saint-Avit	317	8 km <sup>2</sup>	40 h/km <sup>2</sup>	53.6%	6%	22 670 €/an	1 151 €/m <sup>2</sup>
Ratières	275	9 km <sup>2</sup>	31 h/km <sup>2</sup>	45.5%	6.2%	22 720 €/an	1 691 €/m <sup>2</sup>
Saint-Laurent-d'Onay	158	6 km <sup>2</sup>	26 h/km <sup>2</sup>	51.9%	7%	21 590 €/an	1 707 €/m <sup>2</sup>
Hauterives	1 904	30 km <sup>2</sup>	63 h/km <sup>2</sup>	39%	3.7%	23 360 €/an	1 964 €/m <sup>2</sup>
Margès (2 avis)	1 067	9 km <sup>2</sup>	119 h/km <sup>2</sup>	50%	5.1%	23 500 €/an	1 391 €/m <sup>2</sup>
Châteauneuf-de-Galaure	1 804	18 km <sup>2</sup>	100 h/km <sup>2</sup>	39.4%	3.4%	21 040 €/an	2 080 €/m <sup>2</sup>
Le Chalon	200	8 km <sup>2</sup>	25 h/km <sup>2</sup>	50%	4%	24 590 €/an	NC
Charmes-sur-l'Herbasse (3 avis)	806	12 km <sup>2</sup>	67 h/km <sup>2</sup>	53%	4.7%	24 400 €/an	2 068 €/m <sup>2</sup>
Arthémonay	613	5 km <sup>2</sup>	123 h/km <sup>2</sup>	49.9%	3.6%	23 710 €/an	1 891 €/m <sup>2</sup>
Mureils	466	5 km <sup>2</sup>	93 h/km <sup>2</sup>	44.2%	4.9%	18 554 €/an	2 061 €/m <sup>2</sup>

bien-dans-ma-ville.fr



# **Vous aimez votre ville ? Notez-la !**

Et faites-nous part de vos remarques constructives



Avec

**BIEN** dans ma **VILLE** 