



Version web

Ville de Montcey

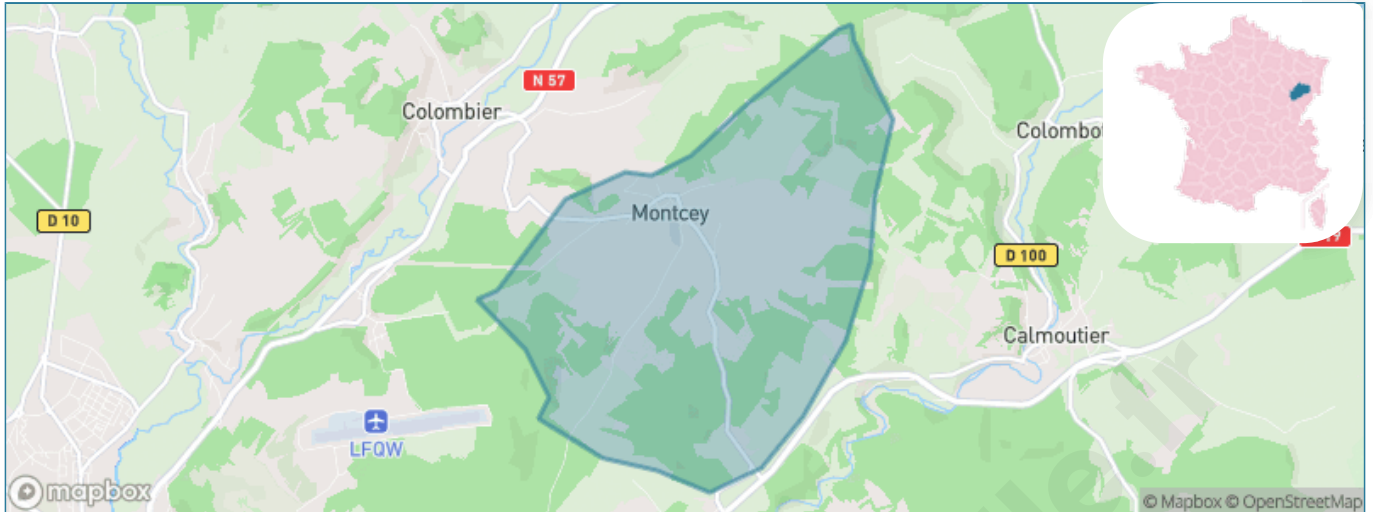
Présenté par

BIEN dans
ma **VILLE** 

Sommaire

Situation géographique	3
Statistiques sur la population	4
Evolution du nombre d'habitants	4
Tranche d'âge	5
0-14 ans	5
15-29 ans	5
30-44 ans	5
45-59 ans	5
60-74 ans	5
75-89 ans	5
90 ans et +	5
Activité professionnelle	5
Agriculteurs	5
Artisans, Commerçants	5
Cadres et sup.	5
Professions intermédiaires	5
Employé	5
Ouvrier	5
Retraité	5
Autres	5
Niveau de diplôme	6
Sans diplôme ou CEP	6
Brevet, BEPC, DNB	6
CAP-BEP ou équivalent	6
BAC ou équivalent	6
BAC+2	6
BAC+3 ou +4	6
BAC+5 ou plus	6
Composition des ménages	6
Couple sans enfant	6
Couple avec enfant(s)	6
Famille monoparentale	6
Colocation / Autre	6
Personnes seules	6
Profils électoraux	7
Premier tour	7
Sécurité	8
Evolution du nombre d'infractions	8
Pour comparer	9
Services à la population	10
Commerce	10
Éducation	10
Villes autour de Montcey	11

Situation géographique



i Informations clés

- **Région** : Bourgogne-Franche-Comté
- **Département** : Haute-Saône
- **Code postal** : 70000
- **Superficie** : 8 km²

RÉGION
BOURGOGNE
FRANCHE
COMTE



Statistiques sur la population



Nombre d'habitants

264



Age moyen

41 ans



Pop active

51.9%



Taux chômage

8.3%



Pop densité

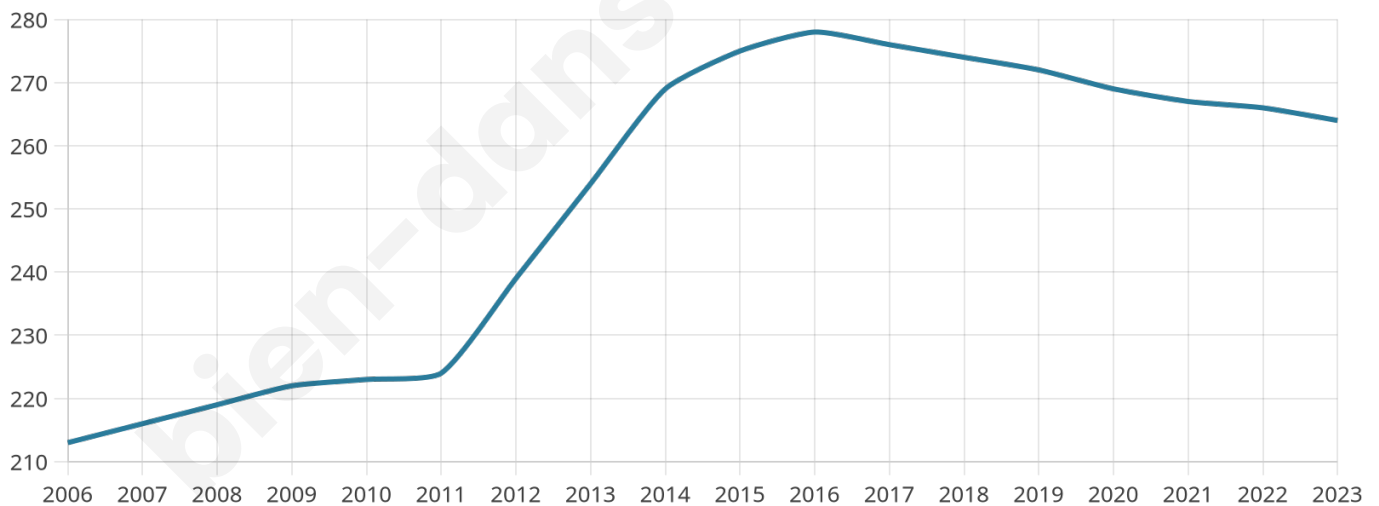
33 h/km²



Revenu moyen

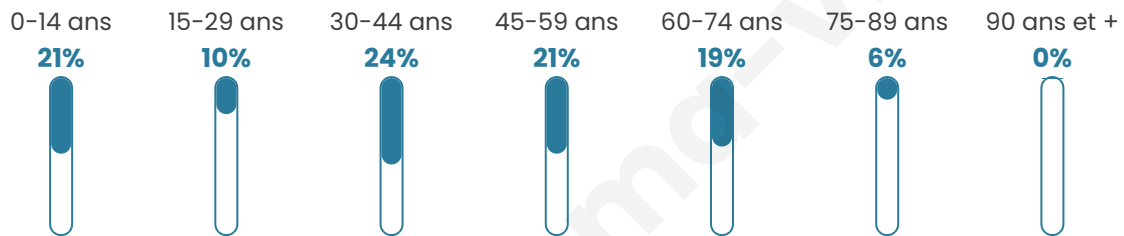
25 140 €/an

Evolution du nombre d'habitants

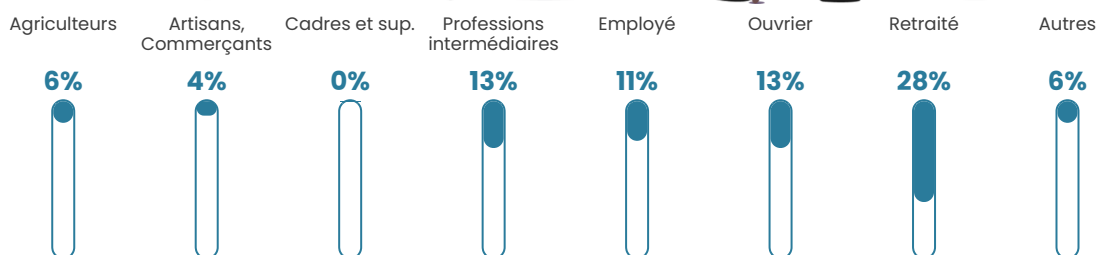


Sources : Institut national de la statistique et des études économiques (insee) selon Les dernières parutions officielles de 2024 portant sur les années 2020, 2021 et 2022.


Tranche d'âge




Activité professionnelle



Niveau de diplôme









Composition des ménages



Profils électoraux

Premier tour

	Marine LE PEN	30.56 %
	Emmanuel MACRON	19.44 %
	Jean-Luc MÉLENCHON	12.22 %
	Yannick JADOT	9.44 %
	Éric ZEMMOUR	8.89 %
	Jean LASSALLE	5.00 %
	Fabien ROUSSEL	4.44 %
	Philippe POUTOU	3.33 %
	Nicolas DUPONT-AIGNAN	2.78 %
	Nathalie ARTHAUD	1.67 %
	Anne HIDALGO	1.11 %
	Valérie PÉCRESSE	1.11 %



204 inscrits

Participation : 91.67%

Votes blancs : 2.67%

Votes nuls : 1.07%

Second tour

	Emmanuel MACRON	47,1 %
	Marine LE PEN	52,9 %

203 inscrits

Participation : 88.67%

Votes blancs : 2.22%

Votes nuls : 11.67%

Sécurité



Agressions physiques / sexuelles

0



Cambriolages

0



Vols / dégradations

0



Stupéfiants

0

Evolution du nombre d'infractions



Pour comparer

(en proportion du nombre d'habitants)



Sources : Bases statistiques communale, départementale et régionale de la délinquance enregistrée par la police et la gendarmerie nationales selon les dernières parutions officielles de 2025 portant sur l'année 2024 ([data.gouv](https://data.gouv.fr)).

Agressions physiques / sexuelles : Violences sexuelles, coups et blessures volontaires intrafamiliaux, coups et blessures volontaires, autres coups, blessures volontaires et vols violents sans arme.

Cambriolages : Cambriolages de logements.

Vols : Vols avec armes, vols d'accessoires sur véhicules, vols dans les véhicules, vols de véhicules, vols sans violence contre des personnes, destructions, dégradations volontaires et escroqueries.

Stupéfiants : Trafic de stupéfiants dont (AFD) et usage de stupéfiants.

Services à la population



Commerce

Hypermarché	X Vesoul 5km
Supermarché	X Vesoul 5km
Superette	X Vesoul 5km
Boulangerie	X Colombier 2km
Boucherie	X Vesoul 5km
Restaurant	X Frotey-lès-Vesoul 4km
Garage	X Colombier 2km
Station-service	X Vesoul 5km
Banque	X Vesoul 6km
La poste	X Vesoul 5km
Coiffeur	X Colombe-lès-Vesoul 5km
Tabac	X Frotey-lès-Vesoul 5km
Bars / discothèque	X Colombier 3km
Bibliothèque	X Vesoul 6km
Cinéma	X Vesoul 6km
Vétérinaire	X Vesoul 7km



Santé

Pharmacie	X Frotey-lès-Vesoul 5km
Hôpital	X Vesoul 7km
Laboratoire d'analyses médicales	X Vesoul 5km
Etablissement pour handicapé	X Vesoul 5km
EHPA	X Vesoul 5km
Médecin	X Frotey-lès-Vesoul 5km
Dentiste	X Vesoul 6km
Chirurgien	X Vesoul 7km
Dermatologue	X Vesoul 6km
Anesthésiste	X Vesoul 7km
Gastro-entérologue	X Vesoul 7km
Gynécologue	X Vesoul 7km
Cancérologue	X 0km
Neurologue	X Luré 21km
Ophthalmologue	X Luxeuil-les-Bains 21km
ORL	X Vesoul 7km
Cardiologue	X Vesoul 7km
Pédiatre	X Luré 20km
Pneumologue	X Luré 20km
Psychologue	X Vesoul 7km
Radiologue	X Vesoul 7km
Rhumatologue	X Vesoul 7km
Sage-femme	X Frotey-lès-Vesoul 5km



Éducation

Crèche	X Vesoul 5km
Ecole maternelle Public	X Vesoul 5km
Ecole maternelle Privé	X Lutterbach 80km
Ecole primaire Public	X Colombier 2km
Ecole primaire Privé	X Vesoul 6km
Collège Public	X Vesoul 5km
Collège Privé	X Vesoul 6km
Lycée Public	X Vesoul 5km
Lycée Privé	X Villersexel 19km

Sources : Base Sirene des entreprises et de leurs établissements selon les dernières parutions officielles de 2025 portant sur l'année 2024 ([data.gouv](#)). Liste, localisation et tarifs des professionnels de santé selon les dernières parutions officielles de 2025 portant sur l'année 2024 ([opendatasoft](#)) et FINISS Extraction du Fichier des établissements selon les dernières parutions officielles de 2025 portant sur l'année 2024 ([data.gouv](#)). Adresse et géolocalisation des établissements d'enseignement du premier et second degrés selon les dernières parutions officielles de 2025 portant sur l'année 2024 ([data.education.gouv](#))

Villes autour de Montcey

Ville	Habitants	Superficie	Pop densité	Pop active	Taux chômage	Revenu moyen	Prix immobilier
Colombier	434	13 km ²	33 h/km ²	47.5%	5.8%	22 820 €/an	1 273 €/m ²
Dampvalley-lès-Colombe	118	6 km ²	20 h/km ²	48.3%	3.4%	22 340 €/an	1 738 €/m ²
Comberjon	141	3 km ²	47 h/km ²	47.5%	4.3%	24 460 €/an	1 416 €/m ²
Villeparois	194	3 km ²	65 h/km ²	49%	3.1%	25 060 €/an	1 147 €/m ²
Coulevon	176	2 km ²	88 h/km ²	37.5%	2.3%	23 080 €/an	967 €/m ²
Calmoutier	263	14 km ²	19 h/km ²	52.9%	2.7%	21 260 €/an	1 466 €/m ²
Colombe-lès-Vesoul	492	7 km ²	70 h/km ²	47.4%	3.3%	26 600 €/an	1 301 €/m ²
Colombotte	66	4 km ²	17 h/km ²	45.5%	1.5%	NC	492 €/m ²
Frotey-lès-Vesoul	1 354	7 km ²	193 h/km ²	44.4%	5.9%	24 780 €/an	1 468 €/m ²
Quincey	1 338	12 km ²	112 h/km ²	43.5%	3.1%	25 130 €/an	1 441 €/m ²
Vesoul (35 avis)	15 078	9 km ²	1 675 h/km ²	45.1%	7.9%	19 150 €/an	1 181 €/m ²
Vellefrie	122	5 km ²	24 h/km ²	57.4%	3.3%	24 620 €/an	736 €/m ²
Villers-le-Sec	519	11 km ²	47 h/km ²	43.4%	1.7%	26 930 €/an	1 169 €/m ²
Saulx	874	15 km ²	58 h/km ²	41.8%	5.4%	22 300 €/an	1 012 €/m ²
Auxon	398	12 km ²	33 h/km ²	48.2%	2.8%	24 260 €/an	1 753 €/m ²

bien-dans-ma-ville.fr



Vous aimez votre ville ? Notez-la !

Et faites-nous part de vos remarques constructives



Avec

BIEN dans ma **VILLE** 