



Version web

Ville de Montceaux-lès- Meaux

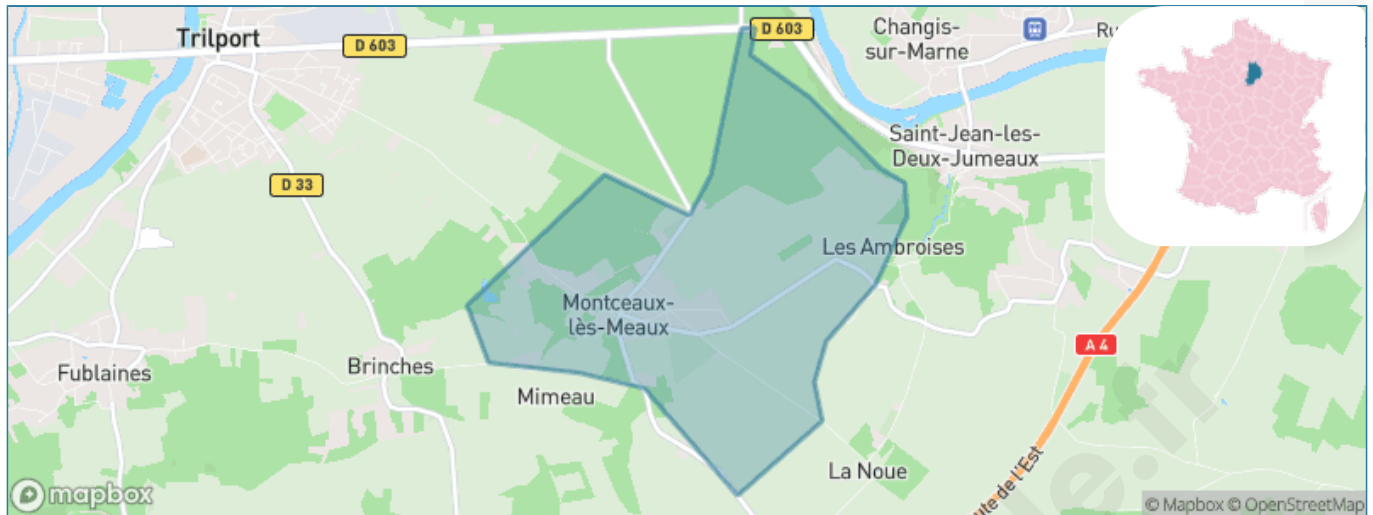
Présenté par

BIEN dans
ma **VILLE** 

Sommaire

Situation géographique	3
Statistiques sur la population	4
Evolution du nombre d'habitants	4
Tranche d'âge	5
0-14 ans	5
15-29 ans	5
30-44 ans	5
45-59 ans	5
60-74 ans	5
75-89 ans	5
90 ans et +	5
Activité professionnelle	5
Agriculteurs	5
Artisans, Commerçants	5
Cadres et sup.	5
Professions intermédiaires	5
Employé	5
Ouvrier	5
Retraité	5
Autres	5
Niveau de diplôme	6
Sans diplôme ou CEP	6
Brevet, BEPC, DNB	6
CAP-BEP ou équivalent	6
BAC ou équivalent	6
BAC+2	6
BAC+3 ou +4	6
BAC+5 ou plus	6
Composition des ménages	6
Couple sans enfant	6
Couple avec enfant(s)	6
Famille monoparentale	6
Colocation / Autre	6
Personnes seules	6
Profils électoraux	7
Premier tour	7
Sécurité	8
Evolution du nombre d'infractions	8
Pour comparer	9
Services à la population	10
Commerce	10
Éducation	10
Villes autour de Montceaux-lès-Meaux	11

Situation géographique



i Informations clés

- **Région** : Île-de-France
- **Département** : Seine-et-Marne
- **Code postal** : 77470
- **Superficie** : 4 km²



Statistiques sur la population



Nombre d'habitants

669



Age moyen

42 ans



Pop active

48.4%



Taux chômage

7.4%



Pop densité

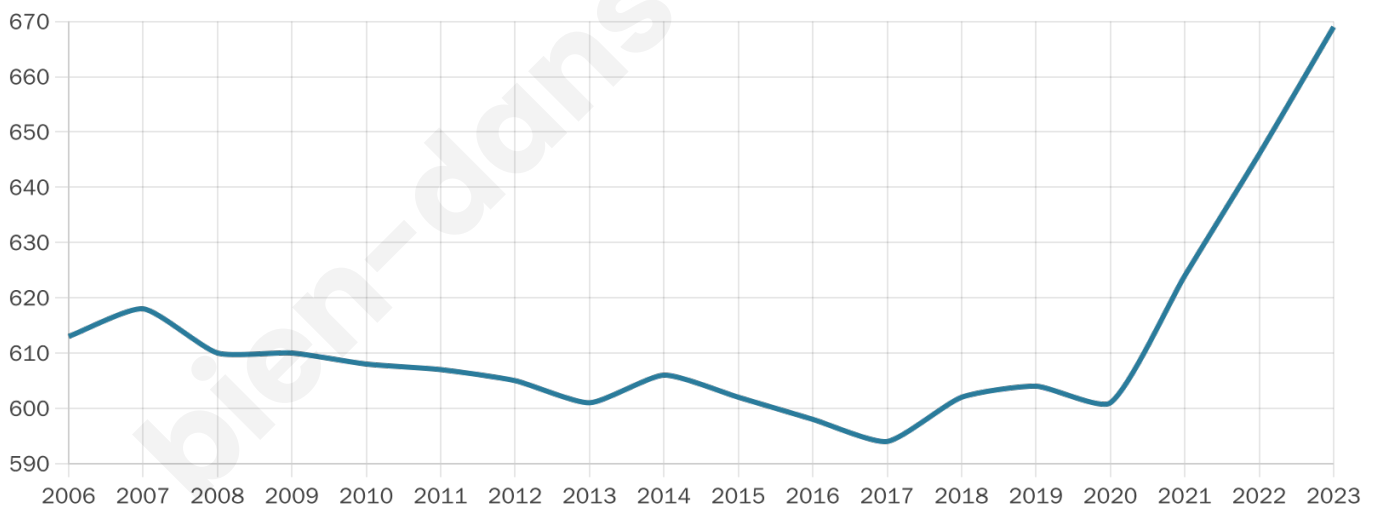
167 h/km²



Revenu moyen

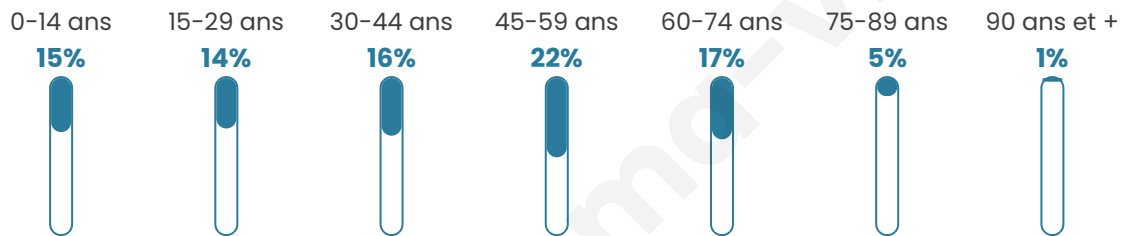
28 160 €/an

Evolution du nombre d'habitants

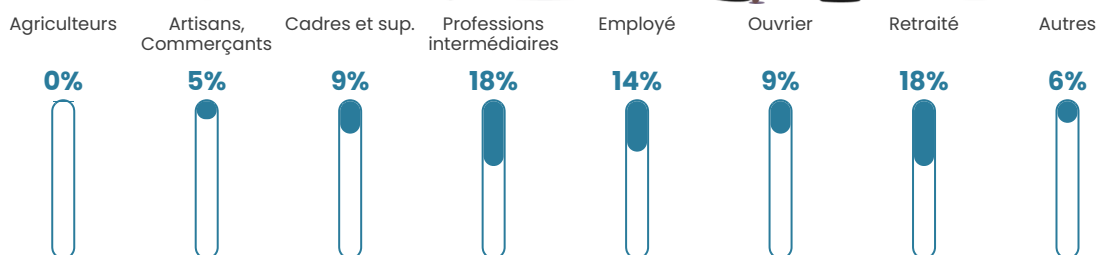


Sources : Institut national de la statistique et des études économiques (insee) selon Les dernières parutions officielles de 2024 portant sur les années 2020, 2021 et 2022.


Tranche d'âge




Activité professionnelle



Niveau de diplôme









Composition des ménages



Profils électoraux

Premier tour

	Marine LE PEN	25.92 %
	Emmanuel MACRON	22.25 %
	Jean-Luc MÉLENCHON	16.90 %
	Valérie PÉCRESSE	11.27 %
	Éric ZEMMOUR	8.73 %
	Yannick JADOT	4.23 %
	Jean LASSALLE	3.10 %
	Fabien ROUSSEL	2.82 %
	Nicolas DUPONT-AIGNAN	2.25 %
	Philippe POUTOU	1.41 %
	Nathalie ARTHAUD	0.56 %
	Anne HIDALGO	0.56 %



423 inscrits

Participation : 86.52%

Votes blancs : 2.73%

Votes nuls : 0.27%

Second tour

	Emmanuel MACRON	53,16 %
	Marine LE PEN	46,84 %

425 inscrits

Participation : 81.18%

Votes blancs : 6.09%

Votes nuls : 2.32%

Sécurité



Agressions physiques / sexuelles

0



Cambriolages

0



Vols / dégradations

0



Stupéfiants

0

Evolution du nombre d'infractions



Pour comparer

(en proportion du nombre d'habitants)



Sources : Bases statistiques communale, départementale et régionale de la délinquance enregistrée par la police et la gendarmerie nationales selon les dernières parutions officielles de 2025 portant sur l'année 2024 ([data.gouv](https://data.gouv.fr)).

Agressions physiques / sexuelles : Violences sexuelles, coups et blessures volontaires intrafamiliaux, coups et blessures volontaires, autres coups, blessures volontaires et vols violents sans arme.

Cambriolages : Cambriolages de logements.

Vols : Vols avec armes, vols d'accessoires sur véhicules, vols dans les véhicules, vols de véhicules, vols sans violence contre des personnes, destructions, dégradations volontaires et escroqueries.

Stupéfiants : Trafic de stupéfiants dont (AFD) et usage de stupéfiants.

Services à la population



Commerce

Hypermarché	X <u>Meaux</u> 5km
Supermarché	X <u>Trilport</u> 2km
Superette	X <u>Trilport</u> 2km
Boulangerie	1
Boucherie	X <u>Trilport</u> 2km
Restaurant	1
Garage	1
Station-service	X <u>Trilport</u> 2km
Banque	X <u>Trilport</u> 3km
La poste	2
Coiffeur	X <u>Trilport</u> 2km
Tabac	X <u>Meaux</u> 5km
Bars / discothèque	X <u>Trilport</u> 2km
Bibliothèque	X <u>Armentières-en-Brie</u> 4km
Cinéma	X <u>Changis-sur-Marne</u> 2km
Vétérinaire	1



Santé

Pharmacie	X <u>Trilport</u> 2km
Hôpital	X <u>Meaux</u> 5km
Laboratoire d'analyses médicales	X <u>Meaux</u> 5km
Etablissement pour handicapé	X <u>Saint-Jean-les-Deux-Jumeaux</u> 3km
EHPA	X <u>Varredes</u> 7km
Médecin	X <u>Trilport</u> 3km
Dentiste	X <u>Saint-Jean-les-Deux-Jumeaux</u> 3km
Chirurgien	X <u>Meaux</u> 7km
Dermatologue	X <u>Meaux</u> 7km
Anesthésiste	X <u>Mareuil-lès-Meaux</u> 8km
Gastro-entérologue	X <u>Meaux</u> 7km
Gynécologue	X <u>Meaux</u> 6km
Cancérologue	X <u>Brou-sur-Chantereine</u> 27km
Neurologue	X <u>Meaux</u> 7km
Ophthalmologue	X <u>Nanteuil-lès-Meaux</u> 7km
ORL	X <u>Meaux</u> 7km
Cardiologue	X <u>Meaux</u> 7km
Pédiatre	X <u>Meaux</u> 6km
Pneumologue	X <u>Meaux</u> 5km
Psychologue	X <u>Meaux</u> 7km
Radiologue	X <u>Meaux</u> 7km
Rhumatologue	X <u>Meaux</u> 7km
Sage-femme	X <u>Meaux</u> 6km



Éducation

Crèche	X <u>Trilport</u> 2km
Ecole maternelle Public	X <u>Trilport</u> 2km
Ecole maternelle Privé	X <u>Bussy-Saint-Georges</u> 24km
Ecole primaire Public	1
Ecole primaire Privé	X <u>Saint-Jean-les-Deux-Jumeaux</u> 3km
Collège Public	X <u>Trilport</u> 3km
Collège Privé	X <u>Armentières-en-Brie</u> 5km
Lycée Public	X <u>Meaux</u> 5km
Lycée Privé	X <u>Armentières-en-Brie</u> 5km

Sources : Base Sirene des entreprises et de leurs établissements selon les dernières parutions officielles de 2025 portant sur l'année 2024 ([data.gouv](https://data.gouv.fr)). Liste, localisation et tarifs des professionnels de santé selon les dernières parutions officielles de 2025 portant sur l'année 2024 ([opendatasoft](https://opendatasoft.com)) et FINISS Extraction du Fichier des établissements selon les dernières parutions officielles de 2025 portant sur l'année 2024 ([data.gouv](https://data.gouv.fr)). Adresse et géolocalisation des établissements d'enseignement du premier et second degrés selon les dernières parutions officielles de 2025 portant sur l'année 2024 ([data.education.gouv](https://data.education.gouv.fr))

Villes autour de Montceaux-lès-Meaux

Ville	Habitants	Superficie	Pop densité	Pop active	Taux chômage	Revenu moyen	Prix immobilier
Trilport (6 avis)	5 146	11 km ²	468 h/km ²	48.6%	4.9%	25 450 €/an	2 731 €/m ²
Saint-Jean-les-Deux-Jumeaux	1 298	13 km ²	100 h/km ²	48.8%	4.2%	26 810 €/an	2 199 €/m ²
Fublaines (2 avis)	1 370	5 km ²	274 h/km ²	51.5%	5%	25 230 €/an	2 420 €/m ²
Villemareuil	386	10 km ²	39 h/km ²	51.8%	5.2%	26 350 €/an	1 958 €/m ²
Saint-Fiacre (2 avis)	523	2 km ²	262 h/km ²	41.7%	2.5%	27 290 €/an	2 387 €/m ²
Poincy	797	6 km ²	133 h/km ²	46.9%	4.1%	28 610 €/an	2 782 €/m ²
Changis-sur-Marne (4 avis)	1 335	7 km ²	191 h/km ²	52.1%	4.5%	25 770 €/an	2 343 €/m ²
Armentières-en-Brie (3 avis)	1 176	7 km ²	168 h/km ²	43.1%	7.7%	20 940 €/an	2 215 €/m ²
Boutigny	874	9 km ²	97 h/km ²	50.3%	4.5%	29 300 €/an	2 479 €/m ²
Germigny-l'Évêque (2 avis)	1 352	11 km ²	123 h/km ²	49%	4%	29 410 €/an	2 723 €/m ²
Isles-les-Meldeuses	760	6 km ²	127 h/km ²	54.9%	4.2%	23 960 €/an	2 452 €/m ²
Vaucourtois	277	4 km ²	69 h/km ²	56.3%	1.8%	27 560 €/an	2 187 €/m ²
Nanteuil-lès-Meaux (9 avis)	7 308	7 km ²	1 044 h/km ²	47.2%	3.6%	25 510 €/an	2 710 €/m ²
Signy-Signets	638	13 km ²	49 h/km ²	50.8%	4.5%	24 550 €/an	1 836 €/m ²
Congis-sur-Thérouanne	1 772	15 km ²	118 h/km ²	50.1%	4.6%	25 660 €/an	2 597 €/m ²

bien-dans-ma-ville.fr



Vous aimez votre ville ? Notez-la !

Et faites-nous part de vos remarques constructives



Avec

BIEN dans ma **VILLE** 