



Version web

Ville de Montceaux- l'Étoile

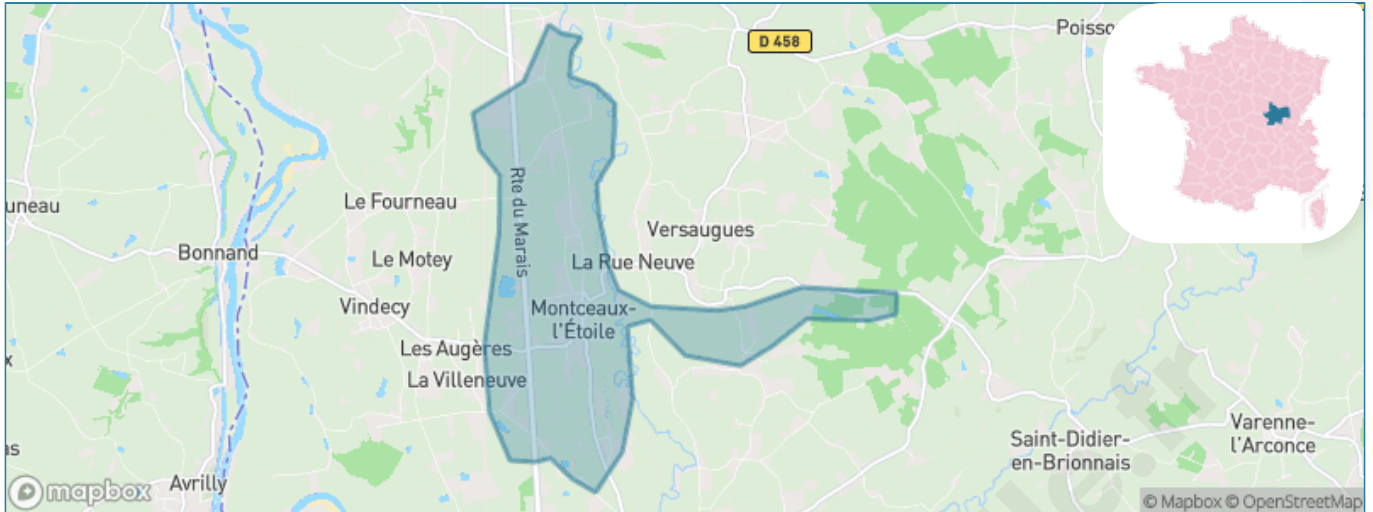
Présenté par

BIEN dans
ma **VILLE** 

Sommaire

Situation géographique	3
Statistiques sur la population	4
Evolution du nombre d'habitants	4
Tranche d'âge	5
0-14 ans	5
15-29 ans	5
30-44 ans	5
45-59 ans	5
60-74 ans	5
75-89 ans	5
90 ans et +	5
Activité professionnelle	5
Agriculteurs	5
Artisans, Commerçants	5
Cadres et sup.	5
Professions intermédiaires	5
Employé	5
Ouvrier	5
Retraité	5
Autres	5
Niveau de diplôme	6
Sans diplôme ou CEP	6
Brevet, BEPC, DNB	6
CAP-BEP ou équivalent	6
BAC ou équivalent	6
BAC+2	6
BAC+3 ou +4	6
BAC+5 ou plus	6
Composition des ménages	6
Couple sans enfant	6
Couple avec enfant(s)	6
Famille monoparentale	6
Colocation / Autre	6
Personnes seules	6
Profils électoraux	7
Premier tour	7
Sécurité	8
Evolution du nombre d'infractions	8
Pour comparer	9
Services à la population	10
Commerce	10
Éducation	10
Villes autour de Montceaux-l'Étoile	11

Situation géographique



i Informations clés

- **Région** : Bourgogne-Franche-Comté
- **Département** : Saône-et-Loire
- **Code postal** : 71110
- **Superficie** : 9 km²

**RÉGION
BOURGOGNE
FRANCHE
COMTE**



Statistiques sur la population



Nombre d'habitants

301



Age moyen

42 ans



Pop active

41.9%



Taux chômage

5.7%



Pop densité

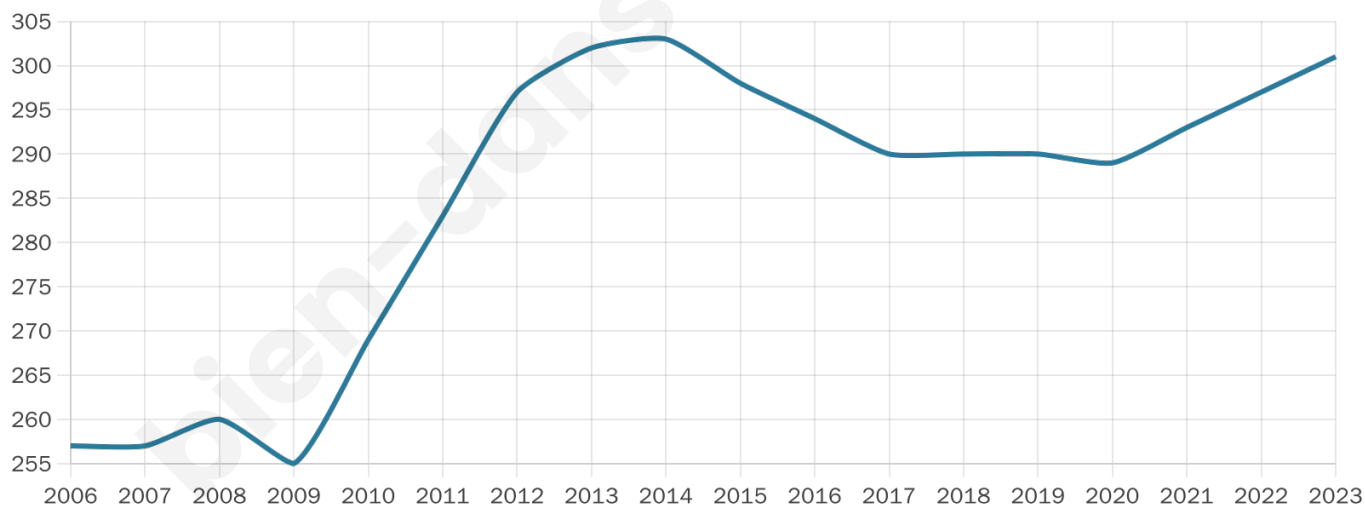
33 h/km²



Revenu moyen

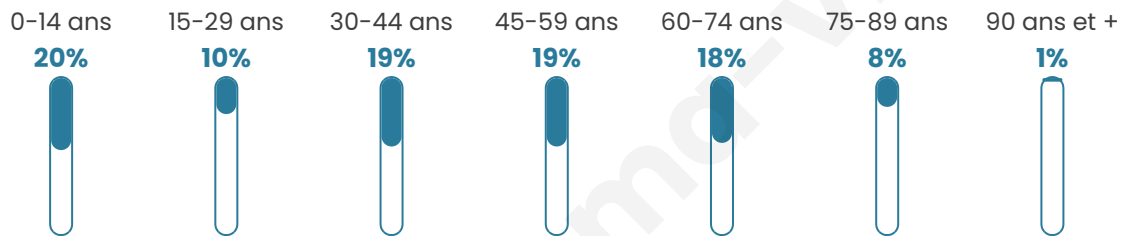
22 520 €/an

Evolution du nombre d'habitants

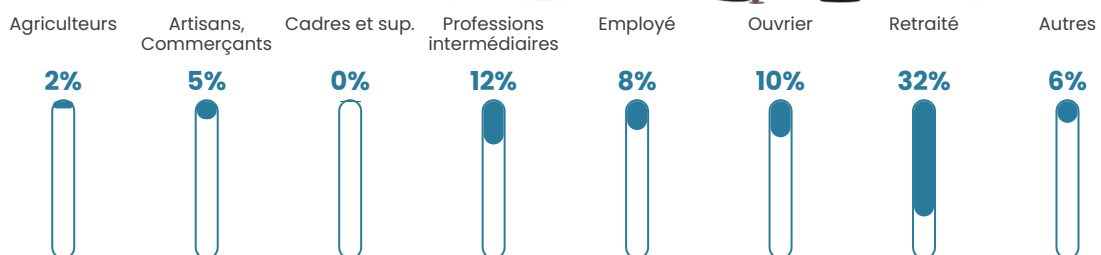


Sources : Institut national de la statistique et des études économiques (insee) selon Les dernières parutions officielles de 2024 portant sur les années 2020, 2021 et 2022.

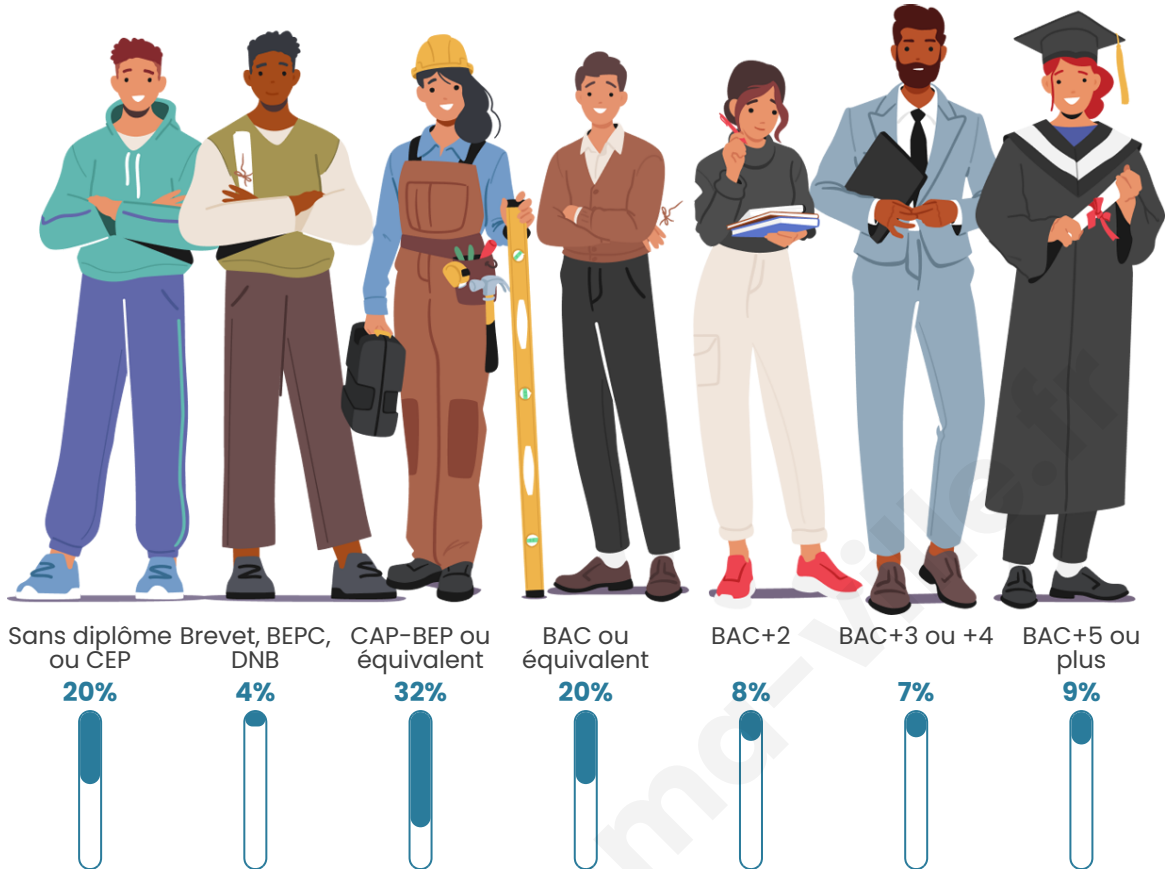
Tranche d'âge




Activité professionnelle



Niveau de diplôme















Composition des ménages



Profils électoraux



Premier tour

	Emmanuel MACRON	29.48 %
	Marine LE PEN	24.28 %
	Jean-Luc MÉLENCHON	12.14 %
	Jean LASSALLE	8.67 %
	Éric ZEMMOUR	8.09 %
	Yannick JADOT	5.20 %
	Valérie PÉCRESE	5.20 %
	Anne HIDALGO	2.31 %
	Fabien ROUSSEL	1.73 %
	Nathalie ARTHAUD	1.16 %
	Nicolas DUPONT- AIGNAN	1.16 %
	Philippe POUTOU	0.58 %

225 inscrits

Participation : 80%
Votes blancs : 3.89%
Votes nuls : 0.00%

Second tour

	Emmanuel MACRON	58,93 %
	Marine LE PEN	41,07 %

225 inscrits

Participation : 83.11%
Votes blancs : 8.56%
Votes nuls : 1.6%

Sécurité



Agressions physiques / sexuelles

0



Cambriolages

0



Vols / dégradations

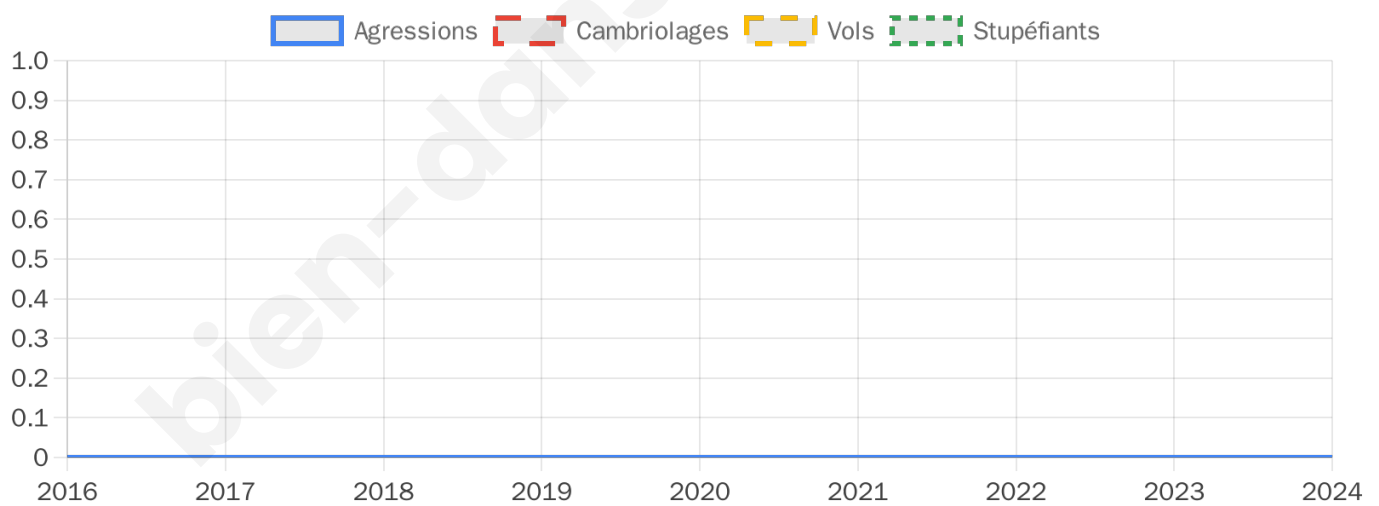
0



Stupéfiants

0

Evolution du nombre d'infractions



Pour comparer

(en proportion du nombre d'habitants)



Sources : Bases statistiques communale, départementale et régionale de la délinquance enregistrée par la police et la gendarmerie nationales selon les dernières parutions officielles de 2025 portant sur l'année 2024 ([data.gouv](https://data.gouv.fr)).

Agressions physiques / sexuelles : Violences sexuelles, coups et blessures volontaires intrafamiliaux, coups et blessures volontaires, autres coups, blessures volontaires et vols violents sans arme.

Cambriolages : Cambriolages de logements.

Vols : Vols avec armes, vols d'accessoires sur véhicules, vols dans les véhicules, vols de véhicules, vols sans violence contre des personnes, destructions, dégradations volontaires et escroqueries.

Stupéfiants : Trafic de stupéfiants dont (AFD) et usage de stupéfiants.

Services à la population



Commerce

Hypermarché	X Digoin 16km
Supermarché	X Marcigny 8km
Superette	X Marcigny 8km
Boulangerie	X Anzy-le-Duc 4km
Boucherie	X Saint-Yan 7km
Restaurant	1
Garage	X Vindecy 1km
Station-service	X Saint-Yan 7km
Banque	X Marcigny 8km
La poste	X Paray-le-Monial 13km
Coiffeur	X Vindecy 2km
Tabac	X Bourg-le-Comte 6km
Bars / discothèque	1
Bibliothèque	X Saint-Denis-de-Cabanne 24km
Cinéma	X Marcigny 8km
Vétérinaire	X Bourg-le-Comte 5km



Santé

Pharmacie	X Saint-Yan 7km
Hôpital	X Paray-le-Monial 13km
Laboratoire d'analyses médicales	X Paray-le-Monial 13km
Etablissement pour handicapé	X Paray-le-Monial 11km
EHPA	X Marcigny 8km
Médecin	X Marcigny 8km
Dentiste	X Saint-Yan 7km
Chirurgien	X Paray-le-Monial 13km
Dermatologue	X Charlieu 24km
Anesthésiste	X Paray-le-Monial 14km
Gastro-entérologue	X Paray-le-Monial 13km
Gynécologue	X Paray-le-Monial 14km
Cancérologue	X Mâcon 60km
Neurologue	X Champlecy 21km
Ophthalmologue	X Roanne 35km
ORL	X Roanne 34km
Cardiologue	X Paray-le-Monial 13km
Pédiatre	X Paray-le-Monial 13km
Pneumologue	X Cours-la-Ville 36km
Psychologue	X Iguerande 17km
Radiologue	X L'Hôpital-le-Mercier 6km
Rhumatologue	X Roanne 34km
Sage-femme	X Marcigny 8km



Éducation

Crèche	X Anzy-le-Duc 4km
Ecole maternelle Public	X Neuilly-en-Donjon 12km
Ecole maternelle Privé	X Montbrison 83km
Ecole primaire Public	1
Ecole primaire Privé	X Marcigny 8km
Collège Public	X Marcigny 8km
Collège Privé	X Paray-le-Monial 11km
Lycée Public	X Paray-le-Monial 13km
Lycée Privé	X Paray-le-Monial 13km

Sources : Base Sirene des entreprises et de leurs établissements selon les dernières parutions officielles de 2025 portant sur l'année 2024 ([data.gouv](#)). Liste, localisation et tarifs des professionnels de santé selon les dernières parutions officielles de 2025 portant sur l'année 2024 ([opendatasoft](#)) et FINISS Extraction du Fichier des établissements selon les dernières parutions officielles de 2025 portant sur l'année 2024 ([data.gouv](#)). Adresse et géolocalisation des établissements d'enseignement du premier et second degrés selon les dernières parutions officielles de 2025 portant sur l'année 2024 ([data.education.gouv](#))

Villes autour de Montceaux-l'Étoile

Ville	Habitants	Superficie	Pop densité	Pop active	Taux chômage	Revenu moyen	Prix immobilier
Vindecy	244	16 km ²	15 h/km ²	45.5%	3.3%	20 880 €/an	1 693 €/m ²
Versaugues	190	10 km ²	19 h/km ²	38.9%	2.1%	23 820 €/an	830 €/m ²
L'Hôpital-le-Mercier	294	16 km ²	18 h/km ²	48.3%	3.4%	21 330 €/an	1 605 €/m ²
Avrilly	144	11 km ²	13 h/km ²	33.3%	3.5%	20 600 €/an	679 €/m ²
Anzy-le-Duc	419	25 km ²	17 h/km ²	45.8%	2.6%	22 050 €/an	1 704 €/m ²
Baugy (1 avis)	499	12 km ²	42 h/km ²	43.3%	2.4%	22 740 €/an	963 €/m ²
Luneau	277	27 km ²	10 h/km ²	44%	6.1%	19 280 €/an	1 087 €/m ²
Saint-Didier-en-Brionnais	121	11 km ²	11 h/km ²	38%	3.3%	23 460 €/an	1 236 €/m ²
Bourg-le-Comte (1 avis)	168	11 km ²	15 h/km ²	45.8%	3%	21 930 €/an	722 €/m ²
Saint-Yan	1 113	26 km ²	43 h/km ²	41.1%	3.7%	21 970 €/an	1 184 €/m ²
Chambilly	464	13 km ²	36 h/km ²	45%	4.3%	21 210 €/an	786 €/m ²
Sarry	103	9 km ²	11 h/km ²	42.7%	4.9%	29 910 €/an	433 €/m ²
Poisson	551	35 km ²	16 h/km ²	48.3%	3.4%	23 240 €/an	1 068 €/m ²
Marcigny	1 682	8 km ²	210 h/km ²	34.5%	4.4%	20 640 €/an	1 007 €/m ²
Varenne-Saint-Germain	684	15 km ²	46 h/km ²	50.4%	2.2%	22 600 €/an	1 552 €/m ²

bien-dans-ma-ville.fr



Vous aimez votre ville ? Notez-la !

Et faites-nous part de vos remarques constructives



Avec

BIEN dans
ma **VILLE** 