



Version web

# Ville de Montbronn

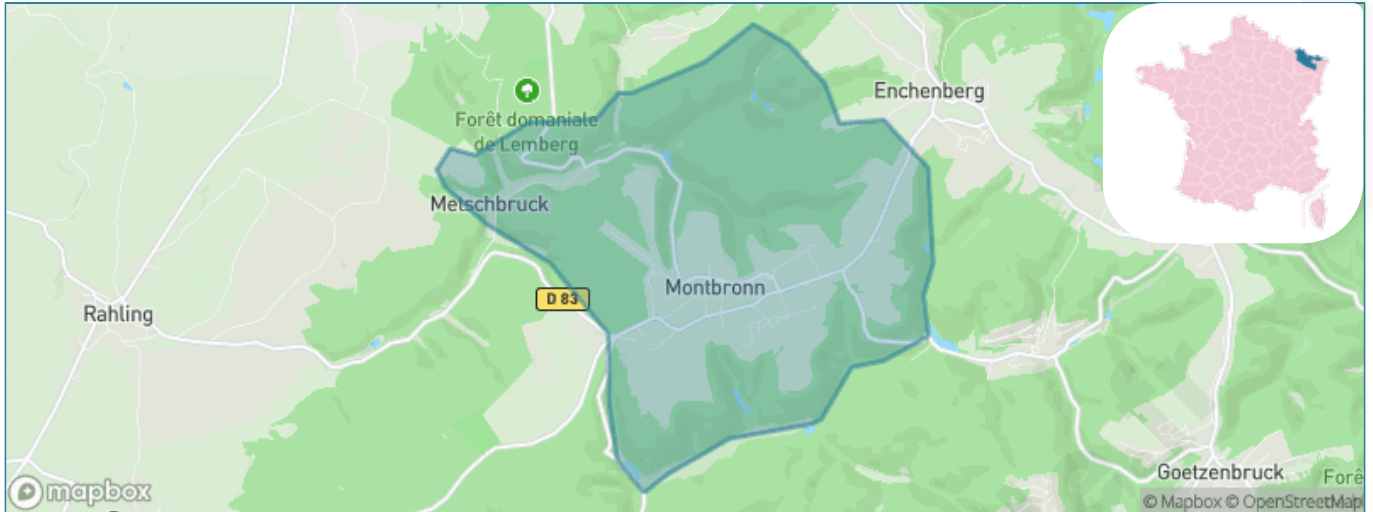
Présenté par

**BIEN** dans  
ma **VILLE** 

# Sommaire

Situation géographique .....	3
Statistiques sur la population .....	4
Evolution du nombre d'habitants .....	4
Tranche d'âge .....	5
0-14 ans .....	5
15-29 ans .....	5
30-44 ans .....	5
45-59 ans .....	5
60-74 ans .....	5
75-89 ans .....	5
90 ans et + .....	5
Activité professionnelle .....	5
Agriculteurs .....	5
Artisans, Commerçants .....	5
Cadres et sup. ....	5
Professions intermédiaires .....	5
Employé .....	5
Ouvrier .....	5
Retraité .....	5
Autres .....	5
Niveau de diplôme .....	6
Sans diplôme ou CEP .....	6
Brevet, BEPC, DNB .....	6
CAP-BEP ou équivalent .....	6
BAC ou équivalent .....	6
BAC+2 .....	6
BAC+3 ou +4 .....	6
BAC+5 ou plus .....	6
Composition des ménages .....	6
Couple sans enfant .....	6
Couple avec enfant(s) .....	6
Famille monoparentale .....	6
Colocation / Autre .....	6
Personnes seules .....	6
Profil électoraux .....	7
Premier tour .....	7
Sécurité .....	8
Evolution du nombre d'infractions .....	8
Pour comparer .....	9
Services à la population .....	10
Commerce .....	10
Éducation .....	10
Villes autour de Montbronn .....	11
Avis sur la ville de Montbronn .....	12
Moyenne par critère .....	12
Villes autour de Montbronn .....	12
Répartition des avis par note .....	12
Répartition des avis par note .....	12

# Situation géographique



## i Informations clés

- **Région** : Grand Est
- **Département** : Moselle
- **Code postal** : 57410
- **Superficie** : 15 km<sup>2</sup>



# Statistiques sur la population



Nombre d'habitants

**1 578**



Age moyen

**47 ans**



Pop active

**45.1%**



Taux chômage

**8.5%**



Pop densité

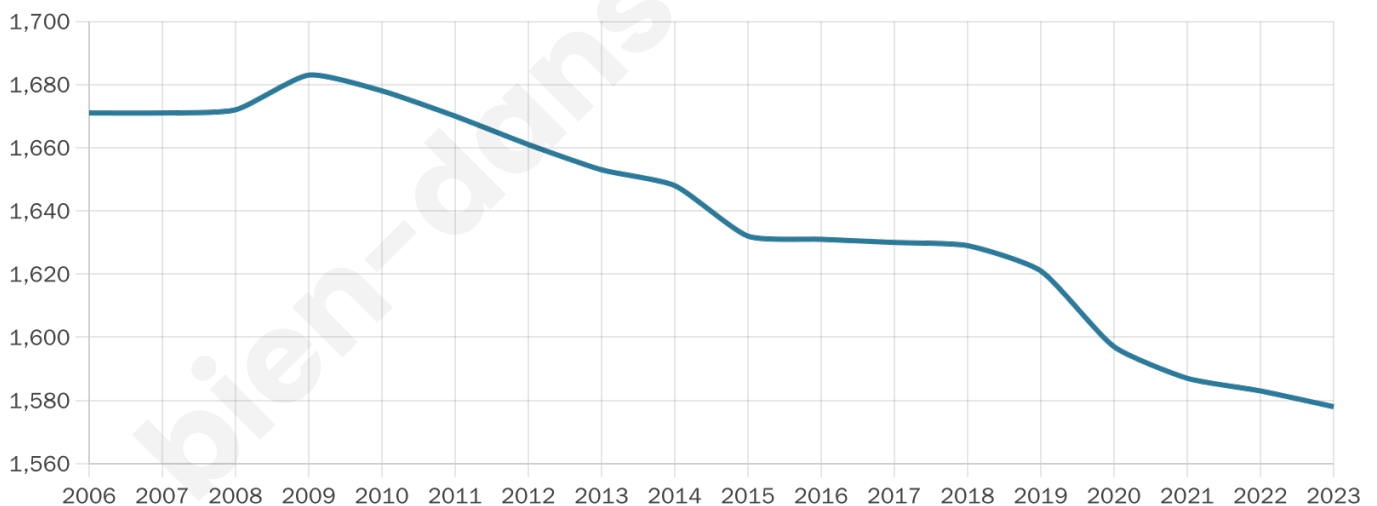
**105 h/km<sup>2</sup>**



Revenu moyen

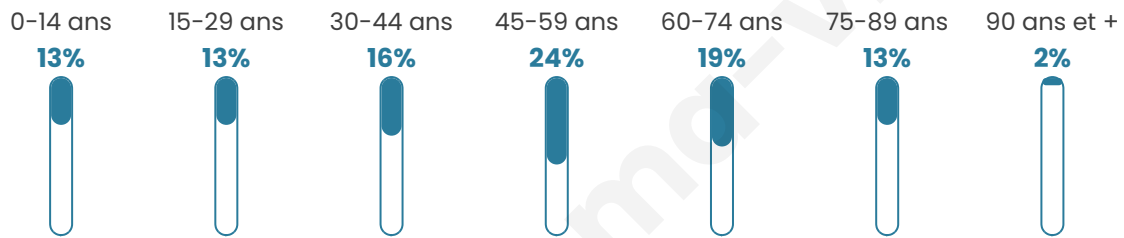
**22 890 €/an**

## Evolution du nombre d'habitants

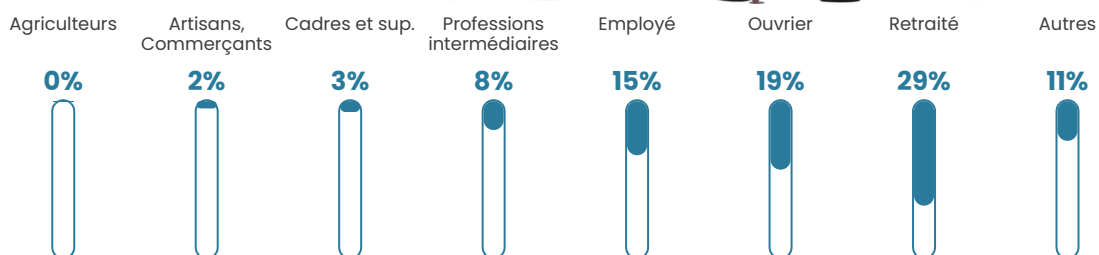


Sources : Institut national de la statistique et des études économiques (insee) selon Les dernières parutions officielles de 2024 portant sur les années 2020, 2021 et 2022.


## Tranche d'âge




## Activité professionnelle



## Niveau de diplôme



## Composition des ménages



# Profils électoraux

## Premier tour

	Marine LE PEN	35.46 %
	Emmanuel MACRON	23.84 %
	Jean-Luc MÉLENCHON	14.59 %
	Éric ZEMMOUR	8.53 %
	Valérie PÉCRESE	4.01 %
	Yannick JADOT	3.29 %
	Nicolas DUPONT-AIGNAN	2.88 %
	Jean LASSALLE	2.57 %
	Anne HIDALGO	2.06 %
	Fabien ROUSSEL	1.44 %
	Nathalie ARTHAUD	0.82 %
	Philippe POUTOU	0.51 %



### 1 236 inscrits

Participation : 80.1%

Votes blancs : 1.01%

Votes nuls : 0.71%

## Second tour

	Emmanuel MACRON	42,59 %
	Marine LE PEN	57,41 %

### 1 233 inscrits

Participation : 80.13%

Votes blancs : 1.62%

Votes nuls : 6.17%

# Sécurité



Agressions physiques / sexuelles

0



Cambriolages

0



Vols / dégradations

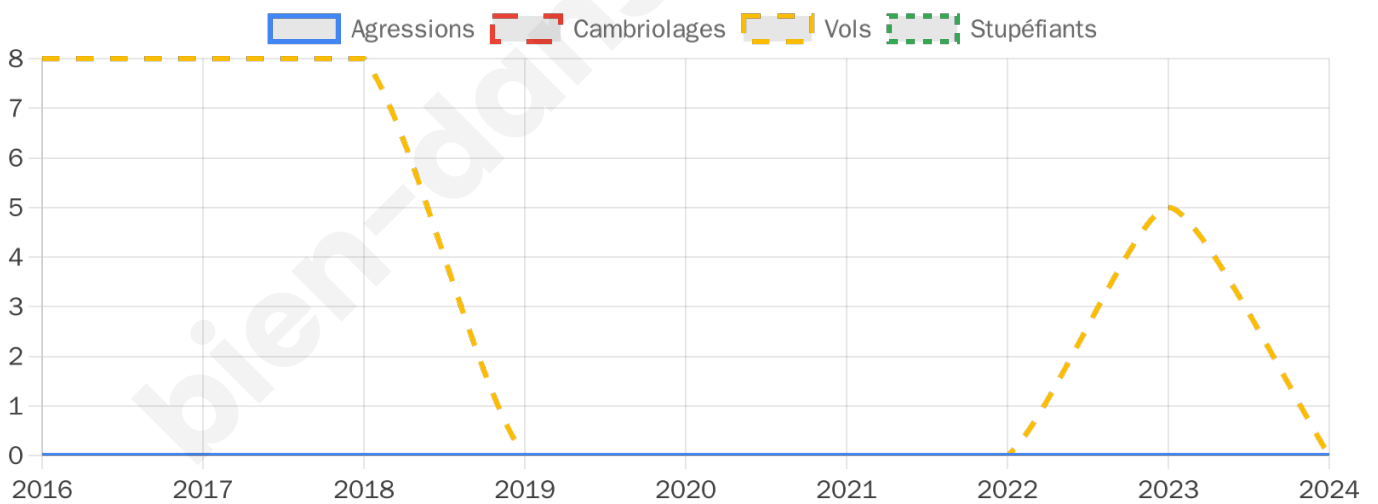
0



Stupéfiants

0

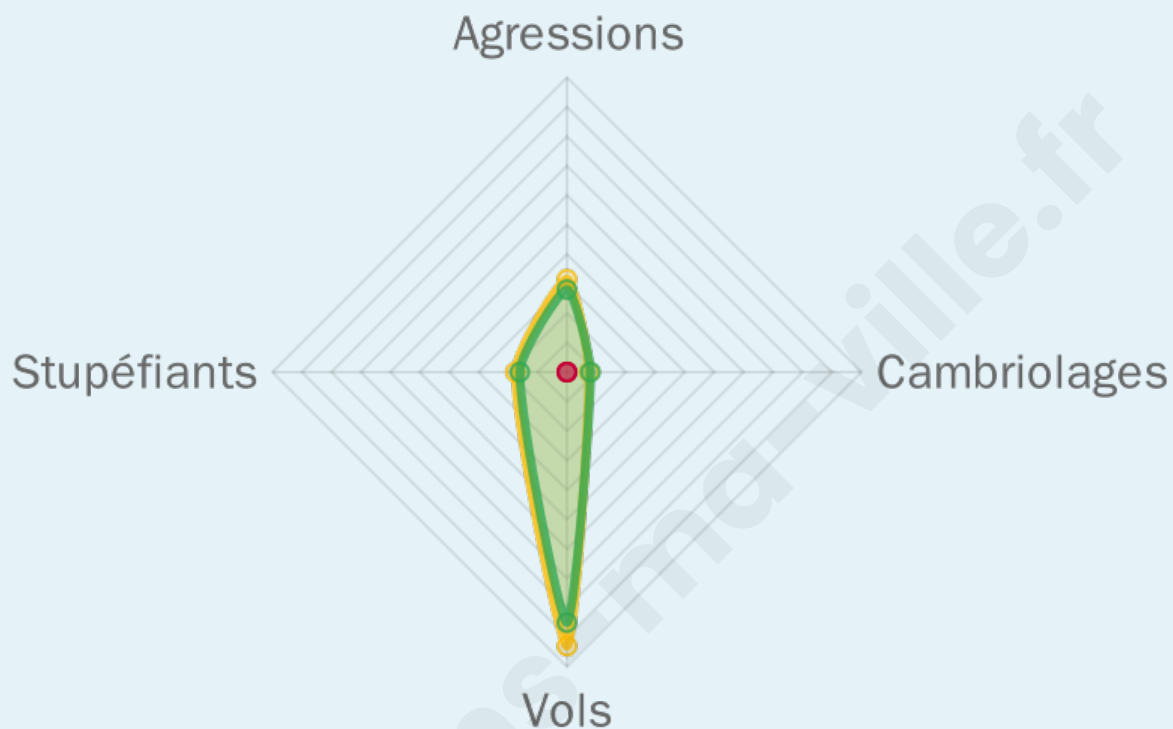
## Evolution du nombre d'infractions



## Pour comparer

(en proportion du nombre d'habitants)

■ Ville ■ Département ■ Région



Sources : Bases statistiques communale, départementale et régionale de la délinquance enregistrée par la police et la gendarmerie nationales selon les dernières parutions officielles de 2025 portant sur l'année 2024 ([data.gouv](https://data.gouv.fr)).

Agressions physiques / sexuelles : Violences sexuelles, coups et blessures volontaires intrafamiliaux, coups et blessures volontaires, autres coups, blessures volontaires et vols violents sans arme.

Cambriolages : Cambriolages de logements.

Vols : Vols avec armes, vols d'accessoires sur véhicules, vols dans les véhicules, vols de véhicules, vols sans violence contre des personnes, destructions, dégradations volontaires et escroqueries.

Stupéfiants : Trafic de stupéfiants dont (AFD) et usage de stupéfiants.

# Services à la population



## Commerce

Hypermarché	X <u>Rohrbach-lès-Bitche</u> 7km
Supermarché	X <u>Lemberg</u> 5km
Superette	X <u>Saint-Louis-lès-Bitche</u> 3km
Boulangerie	2
Boucherie	X <u>Meisenthal</u> 3km
Restaurant	X <u>Meisenthal</u> 3km
Garage	5
Station-service	X <u>Lemberg</u> 5km
Banque	1
La poste	X <u>Rahling</u> 8km
Coiffeur	X <u>Soucht</u> 3km
Tabac	X <u>Enchenberg</u> 4km
Bars / discothèque	1
Bibliothèque	X <u>Sarreguemines</u> 23km
Cinéma	X <u>Bitche</u> 11km
Vétérinaire	X <u>Enchenberg</u> 4km



## Santé

Pharmacie	1
Hôpital	X <u>Bitche</u> 10km
Laboratoire d'analyses médicales	X <u>Rohrbach-lès-Bitche</u> 8km
Etablissement pour handicapé	X <u>Enchenberg</u> 4km
EHPA	1
Médecin	1
Dentiste	X <u>Goetzenbruck</u> 5km
Chirurgien	X <u>Sarreguemines</u> 21km
Dermatologue	X <u>Sarreguemines</u> 23km
Anesthésiste	X <u>Sarreguemines</u> 21km
Gastro-entérologue	X <u>Sarreguemines</u> 21km
Gynécologue	X <u>Sarreguemines</u> 21km
Cancérologue	X <u>Strasbourg</u> 52km
Neurologue	X <u>Haguenau</u> 39km
Ophthalmologue	X <u>Bitche</u> 12km
ORL	X <u>Sarreguemines</u> 23km
Cardiologue	X <u>Sarreguemines</u> 21km
Pédiatre	X <u>Oberbronn</u> 22km
Pneumologue	X <u>Sarreguemines</u> 23km
Psychologue	X <u>Siewiller</u> 17km
Radiologue	X <u>Rohrbach-lès-Bitche</u> 8km
Rhumatologue	X <u>Sarre-Union</u> 17km
Sage-femme	X <u>Rohrbach-lès-Bitche</u> 8km



## Éducation

Crèche	1
Ecole maternelle Public	1
Ecole maternelle Privé	X <u>Laudrefang</u> 51km
Ecole primaire Public	1
Ecole primaire Privé	X <u>Éguelshardt</u> 16km
Collège Public	X <u>Lemberg</u> 5km
Collège Privé	X <u>Sarreguemines</u> 23km
Lycée Public	X <u>Bitche</u> 11km
Lycée Privé	X <u>Éguelshardt</u> 15km

Sources : Base Sirene des entreprises et de leurs établissements selon les dernières parutions officielles de 2025 portant sur l'année 2024 ([data.gouv](https://data.gouv.fr)). Liste, localisation et tarifs des professionnels de santé selon les dernières parutions officielles de 2025 portant sur l'année 2024 ([opendatasoft](https://opendatasoft.com)) et FINISS Extraction du Fichier des établissements selon les dernières parutions officielles de 2025 portant sur l'année 2024 ([data.gouv](https://data.gouv.fr)). Adresse et géolocalisation des établissements d'enseignement du premier et second degrés selon les dernières parutions officielles de 2025 portant sur l'année 2024 ([data.education.gouv](https://data.education.gouv.fr))

## Villes autour de Montbronn

Ville	Habitants	Superficie	Pop densité	Pop active	Taux chômage	Revenu moyen	Prix immobilier
Soucht	1 013	10 km <sup>2</sup>	101 h/km <sup>2</sup>	46.7%	3.7%	23 860 €/an	NC
Saint-Louis-lès-Bitche	445	4 km <sup>2</sup>	111 h/km <sup>2</sup>	43.1%	3.6%	23 100 €/an	NC
Meisenthal	635	6 km <sup>2</sup>	106 h/km <sup>2</sup>	46.3%	5.4%	23 980 €/an	NC
Volksberg	353	9 km <sup>2</sup>	39 h/km <sup>2</sup>	46.7%	5.9%	20 940 €/an	NC
Enchenberg	1 206	9 km <sup>2</sup>	134 h/km <sup>2</sup>	48.8%	3.9%	23 750 €/an	NC
Goetzenbruck	1 484	8 km <sup>2</sup>	186 h/km <sup>2</sup>	47.3%	5.2%	23 470 €/an	NC
Lemberg	1 428	10 km <sup>2</sup>	143 h/km <sup>2</sup>	44%	5.3%	21 400 €/an	NC
Siersthal	646	10 km <sup>2</sup>	65 h/km <sup>2</sup>	45.2%	5%	22 740 €/an	NC
Rosteig	464	7 km <sup>2</sup>	66 h/km <sup>2</sup>	47.4%	4.5%	21 830 €/an	NC
Lambach	463	5 km <sup>2</sup>	93 h/km <sup>2</sup>	49%	5.4%	22 440 €/an	NC
Ratzwiller	233	8 km <sup>2</sup>	29 h/km <sup>2</sup>	45.1%	4.3%	24 930 €/an	NC
Rahling	707	21 km <sup>2</sup>	34 h/km <sup>2</sup>	52.3%	7.1%	23 290 €/an	NC
Bining	1 162	15 km <sup>2</sup>	77 h/km <sup>2</sup>	47%	3.1%	23 000 €/an	NC
Puberg	319	4 km <sup>2</sup>	80 h/km <sup>2</sup>	54.2%	6%	21 910 €/an	NC
Petit-Réderching (2 avis)	1 417	11 km <sup>2</sup>	129 h/km <sup>2</sup>	47.8%	4%	23 140 €/an	NC

# Avis sur la ville de Montbronn



## Moyenne par critère



## Villes autour de Montbronn

Ville	Note globale	Sécurité	Éducation	Sport Loisir	Environnement	Vie pratique
Soucht	-	-	-	-	-	-
Saint-Louis-lès-Bitche	-	-	-	-	-	-
Meisenthal	-	-	-	-	-	-
Volksberg	-	-	-	-	-	-
Enchenberg	-	-	-	-	-	-
Goetzenbruck	-	-	-	-	-	-
Lemberg	-	-	-	-	-	-
Siersthal	-	-	-	-	-	-
Rosteig	-	-	-	-	-	-
Lambach	-	-	-	-	-	-
Ratzwiller	-	-	-	-	-	-
Rahling	-	-	-	-	-	-
Bining	-	-	-	-	-	-
Puberg	-	-	-	-	-	-
Petit-Réderching (2 avis)	2.5	2.0	2.5	3.0	3.0	2.0



# **Vous aimez votre ville ? Notez-la !**

Et faites-nous part de vos remarques constructives



Avec

**BIEN** dans ma **VILLE** 